



МИНИСТЕРСТВО ЭКОНОМИЧЕСКОГО РАЗВИТИЯ РОССИЙСКОЙ ФЕДЕРАЦИИ
(МИНЭКОНОМРАЗВИТИЯ РОССИИ)

ПРИКАЗ

МИНИСТЕРСТВО ЮСТИЦИИ РОССИЙСКОЙ ФЕДЕРАЦИИ

6 октября 2023 г.

№

698

ЗАРЕГИСТРИРОВАНО

Москва

Регистрационный № 76120

от "27" ноября 2023.

**О внесении изменений в Требования к описанию и отображению
в документах территориального планирования объектов
федерального значения, объектов регионального значения, объектов
местного значения, утвержденные приказом Минэкономразвития России
от 9 января 2018 г. № 10**

В соответствии с частью 13 статьи 9 Градостроительного кодекса Российской Федерации, абзацем первым пункта 1 Положения о Министерстве экономического развития Российской Федерации, утвержденного постановлением Правительства Российской Федерации от 5 июня 2008 г. № 437, п р и к а з ы в а ю:

1. Утвердить прилагаемые изменения, которые вносятся в Требования к описанию и отображению в документах территориального планирования объектов федерального значения, объектов регионального значения, объектов местного значения, утвержденные приказом Минэкономразвития России от 9 января 2018 г. № 10 (зарегистрирован Минюстом России 31 января 2018 г., регистрационный № 49832), с изменениями, внесенными приказами Минэкономразвития России от 6 июля 2018 г. № 356 (зарегистрирован Минюстом России 25 июля 2018 г., регистрационный № 51692), от 9 августа 2018 г. № 418 (зарегистрирован Минюстом России 8 октября 2018 г., регистрационный № 52351), от 28 февраля 2023 г. № 123 (зарегистрирован Минюстом России 20 апреля 2023 г., регистрационный

№ 73108), от 6 сентября 2023 г. № 620 (зарегистрирован Минюстом России 20 сентября 2023 г., регистрационный № 75282).

2. Настоящий приказ вступает в силу с 1 апреля 2024 г.

Министр

A handwritten signature in blue ink, consisting of stylized Cyrillic letters, positioned above a long horizontal line that extends across the page.

М.Г. Решетников

ИЗМЕНЕНИЯ,

вносимые в Требования к описанию и отображению в документах территориального планирования объектов федерального значения, объектов регионального значения, объектов местного значения, утвержденные приказом Минэкономразвития России от 9 января 2018 г. № 10

1. Дополнить пунктом 26.2 следующего содержания:


«26.2. При описании пространственных данных могут применяться следующие типы геометрий:




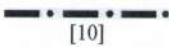

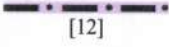

















- а) точка (Point) (простой тип геометрии);
- б) линия (Line) (простой тип геометрии);
- в) кривая (Curve) (простой тип геометрии);
- г) полигон (Polygon) (простой тип геометрии);
- д) мультиточка (Multipoint) (составной (сложный) тип геометрии);
- е) мультикривая (MultiCurve) (составной (сложный) тип геометрии);
- ж) мультиполигон (MultiPolygon) (составной (сложный) тип геометрии).».

2. В абзаце пятом пункта 30 слово «УУИД» заменить словом «GLOBALID – УУИД».

3. Пункт 41.1 изложить в следующей редакции:

«41.1. Перечень объектов в классе «Границы единиц административно-территориального деления Российской Федерации»:

Код объекта	Значение	Условные обозначения			
		существующие	планируемые	реконструкция	ликвидация
601010100	Государственная граница Российской Федерации	 [6]	не отображаются	не отображаются	не отображаются

601010200	Граница субъекта Российской Федерации	 [7]	не отображаются	не отображаются	не отображаются
601010301	Граница муниципального района	 [8]	 [9]	не отображаются	не отображаются
601010302	Граница городского округа	 [10]	 [11]	не отображаются	не отображаются
601010303	Граница городского округа с внутригородским делением	 [12]	 [13]	не отображаются	не отображаются
601010304	Граница внутригородской территории (внутригородского образования) города федерального значения	 [14]	 [15]	не отображаются	не отображаются
601010305	Граница внутригородского района	 [16]	 [17]	не отображаются	не отображаются
601010306	Граница городского поселения	 [18]	 [19]	не отображаются	не отображаются
601010307	Граница сельского поселения	 [20]	 [21]	не отображаются	не отображаются
601010308	Граница муниципального округа	 [22]	 [23]	не отображаются	не отображаются
601010309	Граница агломерации	 [24]	 [25]	не отображаются	не отображаются
601010400	Граница населенного пункта	 [26]	 [27]	не отображаются	не отображаются
601010401	Граница федеральной территории	 [28]	 [29]	не отображаются	не отображаются

⁶ Толщина условного знака границы 3,0 мм, штрих 6,0 мм, интервал 6,0 мм, в интервале дается графический элемент диаметром 2,5 мм, вертикальные

штрихи высотой 5,0 мм располагать на концах штрихов 6,0 мм, цвет 0,0,0, толщина подложки 6,5 мм, цвет подложки 255,100,100.

⁷ Толщина условного знака границы 2,0 мм, штрих 7,0 мм, интервал 4,0 мм, в интервале даются два графических элемента диаметром 1,5 мм, вертикальные штрихи высотой 4,0 мм располагать на концах штрихов 7,0 мм, цвет 0,0,0, толщина подложки 4,0 мм, цвет подложки 255,190,190.

⁸ Толщина условного знака границы 1,5 мм, штрих 6,0 мм, интервал 3,5 мм, в интервале дается графический элемент диаметром 1,2 мм, цвет 0,0,0, толщина подложки 2,1 мм, цвет подложки 255,190,190.

⁹ Толщина условного знака границы 1,5 мм, штрих 6,0 мм, интервал 3,5 мм, в интервале дается графический элемент диаметром 1,2 мм, цвет 255,0,255, толщина подложки 2,1 мм, цвет подложки 255,190,190.

¹⁰ Толщина условного знака границы 1,2 мм, штрих 6,0 мм, интервал 3,5 мм, в интервале дается графический элемент диаметром 1,0 мм, цвет 0,0,0, толщина подложки 1,6 мм, цвет подложки 220,220,220.

¹¹ Толщина условного знака границы 1,2 мм, штрих 6,0 мм, интервал 3,5 мм, в интервале дается графический элемент диаметром 1,0 мм, цвет 255,0,255, толщина подложки 1,6 мм, цвет подложки 220,220,220.

¹² Толщина условного знака границы 1,2 мм, штрих 6,0 мм, интервал 3,5 мм, в интервале дается графический элемент диаметром 1,0 мм, цвет 0,0,0, толщина подложки 1,6 мм, цвет подложки 232, 190, 255.

¹³ Толщина условного знака границы 1,2 мм, штрих 6,0 мм, интервал 3,5 мм, в интервале дается графический элемент диаметром 1,0 мм, цвет 255,0,255, толщина подложки 1,6 мм, цвет подложки 232,190,255.

¹⁴ Толщина условного знака границы 1,2 мм, штрих 6,0 мм, интервал 3,5 мм, в интервале дается графический элемент диаметром 1,0 мм, цвет 0,0,0, толщина подложки 1,6 мм, цвет подложки 0,255,255.

¹⁵ Толщина условного знака границы 1,2 мм, штрих 6,0 мм, интервал 3,5 мм, в интервале дается графический элемент диаметром 1,0 мм, цвет 255,0,255, толщина подложки 1,6 мм, цвет подложки 0,255,255.

¹⁶ Толщина условного знака границы 1,0 мм, штрих 7,0 мм, интервал 7,0 мм, в интервале даются графические элементы диаметром 0,9 мм, цвет 0,0,0, толщина подложки 1,6 мм, цвет подложки 232,0,255.

¹⁷ Толщина условного знака границы 1,0 мм, штрих 7,0 мм, интервал 7,0 мм, в интервале даются графические элементы диаметром 0,9 мм, цвет 255,0,255, толщина подложки 1,6 мм, цвет подложки 232,0,255.

¹⁸ Толщина условного знака границы 1,2 мм, штрих 7,0 мм, интервал 7,0 мм, в интервале даются графические элементы диаметром 1,1 мм, цвет 0,0,0, толщина подложки 1,6 мм, цвет подложки 0,255,255.

¹⁹ Толщина условного знака границы 1,2 мм, штрих 7,0 мм, интервал 7,0 мм, в интервале даются графические элементы диаметром 1,1 мм, цвет 255,0,255, толщина подложки 1,6 мм, цвет подложки 0,255,255.

²⁰ Толщина условного знака границы 1,2 мм, штрих 7,0 мм, интервал 7,0 мм, в интервале даются графические элементы диаметром 1,1 мм, цвет 0,0,0, толщина подложки 1,6 мм, цвет подложки 220,220,220.

²¹ Толщина условного знака границы 1,2 мм, штрих 7,0 мм, интервал 7,0 мм, в интервале даются графические элементы диаметром 1,1 мм, цвет 255,0,255, толщина подложки 1,6 мм, цвет линий 255,0,255.

²² Толщина условного знака границы 1,5 мм, штрих 6,0 мм, интервал 3,5 мм, в интервале дается графический элемент диаметром 1,2 мм, цвет 0,0,0, толщина подложки 2,1 мм, цвет подложки 110,155,50.

²³ Толщина условного знака границы 1,5 мм, штрих 6,0 мм, интервал 3,5 мм, в интервале дается графический элемент диаметром 1,2 мм, цвет 255,0,255, толщина подложки 2,1 мм, цвет подложки 255,79,0.

²⁴ Толщина условного знака границы 1,5 мм, штрих 6,0 мм, интервал 3,5 мм, в интервале дается графический элемент диаметром 1,2 мм, цвет 0,0,0, толщина подложки 2,1 мм, цвет подложки 255,79,0.

²⁵ Толщина условного знака границы 1,0 мм, штрих 7,0 мм, интервал 8,0 мм, в интервале даются графические элементы диаметром 0,8 мм, цвет 255,0,255, толщина подложки 1,6 мм, цвет подложки 237,118,59.

²⁶ Толщина условного знака границы 1,0 мм, штрих 7,0 мм, интервал 8,0 мм, в интервале даются графические элементы диаметром 0,8 мм, цвет 0,0,0, толщина подложки 1,6 мм, цвет подложки 255,255,255.

²⁷ Толщина условного знака границы 1,0 мм, штрих 7,0 мм, интервал 8,0 мм, в интервале даются графические элементы диаметром 0,8 мм, цвет 255,0,255, толщина подложки 1,6 мм, цвет подложки 255,255,255.

²⁸ Толщина условного знака границы 1,0 мм, штрих 7,0 мм, интервал 8,0 мм, в интервале даются графические элементы диаметром 0,8 мм, цвет 0,0,0, толщина подложки 1,6 мм, цвет подложки 255, 230,153.

²⁹ Толщина условного знака границы 1,0 мм, штрих 7,0 мм, интервал 8,0 мм, в интервале даются графические элементы диаметром 0,8 мм, цвет 2255,0,255, толщина подложки 1,6 мм, цвет подложки 255, 230,153.».

4. В пункте 41.2 сноску «24» считать сноской «30».

5. Подпункт «а» пункта 43.3 дополнить строкой 8 следующего содержания:

«



8	Федеральная территория
---	------------------------

».

6. В пункте 44.1:

а) дополнить строками следующего содержания:

«

601020312	Муниципальный округ	Бесцветный полигон	Бесцветный полигон	не отображаются	не отображаются
601020313	Территория агломерации	Бесцветный полигон	Бесцветный полигон	не отображаются	не отображаются
601020314	Межселенная территория	 [31]	 [32]	не отображаются	не отображаются

»;

б) дополнить сносками «31» и «32» следующего содержания:

«³¹ Толщина условного знака границы площадного объекта 0,15 мм, цвет 0,0,0, цвет фоновой заливки 255,109,147.

³² Толщина условного знака границы площадного объекта 0,15 мм, цвет 0,0,0, толщина линий штриховки 0,3, угол наклона 25°, интервал между линиями штриховки 3,0 мм, цвет штриховки 0,0,255, цвет фоновой заливки 255,109,147.».

7. В графе «Признак обязат.» строки «STATUS_ADM» пункта 44.2 букву «О» заменить буквой «Н».

8. В пункте 45.2:

а) в графе «Признак обязат.» строки «SETTL_TYPE» букву «У» заменить буквой «О»;

б) в графе «Признак обязат.» строки «POPULATION» букву «О» заменить буквой «Н»;

в) в графе «Признак обязат.» строки «STATUS_ADM» букву «О» заменить буквой «Н».

9. Подпункт «а» пункта 45.3 дополнить строкой 7 следующего содержания:

«









































7	Административный центр муниципального округа
---	--

».

10. Пункт 47.1 изложить в следующей редакции:

«47.1. Перечень объектов в классе «Объекты образования и науки»:

Код объекта	Значение	Условные обозначения			
		существующий и строящийся	планируемый к размещению	планируемый к реконструкции	планируемый к ликвидации
602010101	Дошкольная образовательная организация				
602010102	Общеобразовательная организация				

602010103	Организация дополнительного образования				
602010104	Организация, реализующая программы профессионального и высшего образования				
602010105	Специальное учебно-воспитательное учреждение для обучающихся с ограниченными возможностями здоровья				
602010106	Организация, осуществляющая обучение				
602010107	Научные центры мирового уровня				
602010108	Научно-образовательный центр мирового уровня				
602010109	Математический центр мирового уровня				
602010110	Центр геномных исследований мирового уровня				
602010111	Научная установка «мегасайенс»				
602010112	Национальный сетевой биоресурс				

».

11. В пункте 47.2:

а) строку «NUMBER» изложить в следующей редакции:

«

NUMBER	Номер согласно	У	Символьное	Обязательно для
--------	----------------	---	------------	-----------------

	положению о территориальном планировании				значений атрибута «STATUS» 2, 3
--	--	--	--	--	---------------------------------------

»;

б) в графе «Описание» строки «SCI_TYPE» слова «Подтип научной организации» заменить словами «Подтип организации, осуществляющей обучение»;

в) в графе «Признак обязат.» строки «EDU_TUNIT» букву «Н» заменить буквой «У»;

г) в графе «Признак обязат.» строки «CAPACITY» букву «Н» заменить буквой «О»;

д) графу «Примечание» строки «EVENT_TIME» дополнить словами «Обязательно для значений атрибута «STATUS» 2, 3. Обязательно для значений атрибута «REG_STATUS» 1, 2»;

е) дополнить строками следующего содержания:

«

KADASTROKS	Кадастровый номер объекта капитального строительства	Н	Символьное		
KADASTRZU	Кадастровый номер земельного участка и (или) номер кадастрового квартала, в границах которого расположен объект	У	Символьное		Обязательно для значений атрибута «STATUS» 1, 3, 4
NAMEDOCOSN	Наименование документа - основания	У	Символьное		Обязательно для значений атрибута «STATUS» 2, 3
DATEDOCOSN	Дата документа - основания	У	Символьное		Обязательно для значений атрибута «STATUS» 2, 3
NUMBERDOCOSN	Номер документа -	У	Символьное		Обязательно для значений

	основания				атрибута «STATUS» 2, 3
--	-----------	--	--	--	---------------------------

».

12. В пункте 47.3:

а) подпункт «в» изложить в следующей редакции:

«в) Справочник: Подтип организации, осуществляющей обучение, – SCI_TYPE (тип поля кода значения – целое):

Код значения	Значение справочника
1	Научная организация
2	Организация для детей-сирот и детей, оставшихся без попечения родителей
3	Организация, осуществляющая лечение, оздоровление и (или) отдых
4	Организация, осуществляющая социальное обслуживание
5	Иное юридическое лицо (или прочее)

»;

б) строку 3 подпункта «д» изложить в следующей редакции:

«

3	Академия, институт, университет, центр, кафедра
---	---

».

13. В пункте 48.2:

а) строку «NUMBER» изложить в следующей редакции:

«

NUMBER	Номер согласно положению о территориальном планировании	У	Символьное		Обязательно для значений атрибута «STATUS» 2, 3
--------	---	---	------------	--	---

»;

б) в графе «Признак обязат.» строки «CAPACITY» букву «Н» заменить буквой «О»;

в) в графе «Краткое наименование» строки «EXB_AREA» слова «EXB_AREA» заменить словами «EXBAREA»;

г) в графе «Признак обязат.» строки «FUNCTION» букву «У» заменить буквой «Н»;

д) графу «Примечание» строки «EVENT_TIME» дополнить словами «Обязательно для значений атрибута «STATUS» 2, 3». Обязательно для значений атрибута «REG_STATUS» 1, 2»;

е) дополнить строками следующего содержания:

«

KADASTROKS	Кадастровый номер объекта капитального строительства	Н	Символьное		
KADASTRZU	Кадастровый номер земельного участка и (или) номер кадастрового квартала, в границах которого расположен объект	У	Символьное		Обязательно для значений атрибута «STATUS» 1, 3, 4
NAMEDOCOSN	Наименование документа - основания	У	Символьное		Обязательно для значений атрибута «STATUS» 2, 3
DATEDOCOSN	Дата документа основания -	У	Символьное		Обязательно для значений атрибута «STATUS» 2, 3
NUMBERDOCOSN	Номер документа - основания	У	Символьное		Обязательно для значений атрибута «STATUS» 2, 3

».

14. В подпункте «в» пункта 48.3:

а) строку 5 изложить в следующей редакции:

«

5	Здание многоцелевого центра искусств
---	--------------------------------------

»;

б) дополнить строками 8 и 9 следующего содержания:

«

8	Здание дома национального искусства
---	-------------------------------------

9	Иная зрелищная организация
---	----------------------------

».

15. В пункте 49.2:

а) строку «NUMBER» изложить в следующей редакции:

«

NUMBER	Номер согласно положению о территориальном планировании	У	Символьное		Обязательно для значений атрибута «STATUS» 2, 3
--------	---	---	------------	--	---

»;

б) в графе «Признак обязат.» строки «CAPACITY» букву «Н» заменить буквой «О»;

в) в графе «Признак обязат.» строки «FUNCTION» букву «У» заменить буквой «Н»;

г) графу «Примечание» строки «EVENT_TIME» дополнить словами «Обязательно для значений атрибута «STATUS» 2, 3. Обязательно для значений атрибута «REG_STATUS» 1, 2»;

д) дополнить строками следующего содержания:

«

KADASTROKS	Кадастровый номер объекта капитального строительства	Н	Символьное		
KADASTRZU	Кадастровый номер земельного участка и (или) номер кадастрового квартала, в границах которого расположен объект	У	Символьное		Обязательно для значений атрибута «STATUS» 1, 3, 4
NAMEDOCOSN	Наименование документа - основания	У	Символьное		Обязательно для значений атрибута «STATUS» 2, 3
DATEDOCOSN	Дата документа - основания	У	Символьное		Обязательно для значений

					атрибута «STATUS» 2, 3
NUMBERDOCOSN	Номер документа - основания	У	Символьное		Обязательно для значений атрибута «STATUS» 2, 3

».

16. В подпункте «а» пункта 49.3:

а) строку 26 изложить в следующей редакции:

«

26	Многофункциональный спортивный комплекс (физкультурно-оздоровительный комплекс)
----	---

»;

б) дополнить строками 31 – 34 следующего содержания:

«

31	Сооружение открытого стадиона
32	Сооружение крытого стадиона
33	Сооружение теннисного корта (крытые и открытые общего пользования)
34	Иное спортивное сооружение

».

17. В пункте 50.1 сноску «25» считать сноской «33».

18. В пункте 50.2:

а) строку «NUMBER» изложить в следующей редакции:

«

NUMBER	Номер согласно положению о территориальном планировании	У	Символьное		Обязательно для значений атрибута «STATUS» 2, 3
--------	---	---	------------	--	---

»;

б) после строки «ADDRESS» дополнить строкой следующего содержания:

«

NSI_TYPE	Вид организации по виду медицинской	Н	Целое	Справочник NSI_TYPE	
----------	-------------------------------------	---	-------	---------------------	--

	деятельности				
--	--------------	--	--	--	--

»;

в) в графе «Признак обязат.» строки «CAPACITY» букву «Н» заменить буквой «У»;

г) в графе «Признак обязат.» строки «FUNCTION» букву «У» заменить буквой «Н»;

д) строку «EVENT_TIME» изложить в следующей редакции:

«

EVENT_TIME	Срок реализации	У	Целое		Обязательно для значений атрибута «STATUS» 2, 3 Обязательно для значений атрибута «REG_STATUS» 1, 2
------------	-----------------	---	-------	--	--

»;

е) дополнить строками следующего содержания:

«

KADASTROKS	Кадастровый номер объекта капитального строительства	Н	Символьное		
KADASTRZU	Кадастровый номер земельного участка и (или) номер кадастрового квартала, в границах которого расположен объект	У	Символьное		Обязательно для значений атрибута «STATUS» 1, 3, 4
NAMEDOCOSN	Наименование документа - основания	У	Символьное		Обязательно для значений атрибута «STATUS» 2, 3
DATEDOCOSN	Дата документа - основания	У	Символьное		Обязательно для значений атрибута

					«STATUS» 2, 3
NUMBERDOCOSN	Номер документа - основания	У	Символьное		Обязательно для значений атрибута «STATUS» 2, 3
LEVELMED	Уровень медицинской организации	О	Вещественное		

».

19. В пункте 50.3:

а) подпункт «в» дополнить строкой 6 следующего содержания:

«

6	Отдельный медицинский батальон
---	--------------------------------

»;

б) дополнить подпунктом «з» следующего содержания:

«з) Справочник: Вид организации по виду медицинской деятельности – NSI_TYPE (тип поля кода значения – целое):

Код значения	Значение справочника
1	Лечебно-профилактические медицинские организации
2	Медицинские организации особого типа
3	Медицинские организации по надзору в сфере защиты прав потребителей и благополучия человека

».

20. Пункт 51.1 дополнить строкой следующего содержания:

«

602010506	Объекты молодежной политики				
-----------	-----------------------------	---	---	---	---

».

21. В пункте 51.2:

а) строку «NUMBER» изложить в следующей редакции:

«

NUMBER	Номер согласно положению	У	Символьное		Обязательно для значений
--------	--------------------------	---	------------	--	--------------------------

	о территориальном планировании				атрибута «STATUS» 2, 3
--	--------------------------------	--	--	--	------------------------

»;

б) в графе «Признак обязат.» строки «FUNCTION» букву «У» заменить буквой «Н»;

в) графу «Примечание» строки «EVENT_TIME» дополнить словами «Обязательно для значений атрибута «STATUS» 2, 3. Обязательно для значений атрибута «REG_STATUS» 1, 2»;

г) дополнить строками следующего содержания:





«

KADASTROKS	Кадастровый номер объекта капитального строительства	Н	Символьное		
KADASTRZU	Кадастровый номер земельного участка и (или) номер кадастрового квартала, в границах которого расположен объект	У	Символьное		Обязательно для значений атрибута «STATUS» 1, 3, 4
NAMEDOCOSN	Наименование документа - основания	У	Символьное		Обязательно для значений атрибута «STATUS» 2, 3
DATEDOCOSN	Дата документа - основания	У	Символьное		Обязательно для значений атрибута «STATUS» 2, 3
NUMBERDOCOSN	Номер документа - основания	У	Символьное		Обязательно для значений атрибута «STATUS» 2, 3

».

22. Пункт 52.1 дополнить строкой следующего содержания:

«

602010607	Места и объекты массового посещения, в том числе тематический туризм				
-----------	--	---	---	---	---

».

23. В пункте 52.2:

а) строку «NUMBER» изложить в следующей редакции:

«

NUMBER	Номер согласно положению о территориальном планировании	У	Символьное		Обязательно для значений атрибута «STATUS» 2, 3
--------	---	---	------------	--	---

»;

б) после строки «AL_STYPE» дополнить строкой следующего содержания:

«

TEM_TYPE	Подтип места или объекта массового посещения, в том числе тематического туризма	У	Целое	Справочник TEM_TYPE	Заполняется для кода 602010607
----------	---	---	-------	---------------------	--------------------------------

»;

в) в графе «Признак обязат.» строки «FUNCTION» букву «У» заменить буквой «Н»;

г) графу «Примечание» строки «EVENT_TIME» дополнить словами «Обязательно для значений атрибута «STATUS» 2, 3. Обязательно для значений атрибута «REG_STATUS» 1, 2»;

д) дополнить строками следующего содержания:

«

KADASTROKS	Кадастровый номер объекта	Н	Символьное		
------------	---------------------------	---	------------	--	--

	капитального строительства				
KADASTRZU	Кадастровый номер земельного участка и (или) номер кадастрового квартала, в границах которого расположен объект	У	Символьное		Обязательно для значений атрибута «STATUS» 1, 3, 4
NAMEDOCOSN	Наименование документа - основания	У	Символьное		Обязательно для значений атрибута «STATUS» 2, 3
DATEDOCOSN	Дата документа - основания	У	Символьное		Обязательно для значений атрибута «STATUS» 2, 3
NUMBERDOCOSN	Номер документа - основания	У	Символьное		Обязательно для значений атрибута «STATUS» 2, 3

».

24. В пункте 52.3:

а) в подпункте «в»:

строку 6 изложить в следующей редакции:

«

6	Здание спортивного лагеря
---	---------------------------

»;

дополнить строкой 8 следующего содержания:

«

8	Иной объект
---	-------------

»;

б) дополнить подпунктом «е» следующего содержания:

«е) Справочник: Подтип места или объекта массового посещения, в том числе тематического туризма, – ТЕМ_ТИПЕ (тип поля кода значения – целое):

Код значения	Значение справочника
--------------	----------------------

1	Культура
2	Детский отдых
3	Гастрономический туризм
4	Святыни и храмы
5	Музеи
6	Необычные места
7	Охота и рыбалка
8	Оздоровительный туризм
9	Пляжный отдых
10	Природа
11	Развлечения
12	Сельский отдых
13	Театры
14	Традиции
15	Места воинской славы
16	Активный отдых

».

25. В пункте 53.2:

а) строку «NUMBER» изложить в следующей редакции:

«

NUMBER	Номер согласно положению о территориальном планировании	У	Символьное	Обязательно для значений атрибута «STATUS» 2, 3
--------	---	---	------------	---

»;

б) в графе «Признак обязат.» строки «CAPACITY» букву «Н» заменить буквой «О»;

в) в графе «Признак обязат.» строки «PERSON_PD» букву «Н» заменить буквой «О»;

г) в графе «Признак обязат.» строки «FUNCTION» букву «У» заменить буквой «Н»;

д) графу «Примечание» строки «EVENT_TIME» дополнить словами «Обязательно для значений атрибута «STATUS» 2, 3. Обязательно для значений атрибута «REG_STATUS» 1, 2»;

е) дополнить строками следующего содержания:

«

KADASTROKS	Кадастровый номер объекта капитального строительства	Н	Символьное		
KADASTRZU	Кадастровый номер земельного участка и (или) номер кадастрового квартала, в границах которого расположен объект	У	Символьное		Обязательно для значений атрибута «STATUS» 1, 3, 4
NAMEDOCOSN	Наименование документа - основания	У	Символьное		Обязательно для значений атрибута «STATUS» 2, 3
DATEDOCOSN	Дата документа - основания	У	Символьное		Обязательно для значений атрибута «STATUS» 2, 3
NUMBERDOCOSN	Номер документа - основания	У	Символьное		Обязательно для значений атрибута «STATUS» 2, 3

».

26. В пункте 54.1:

а) в графе «Значение» строки «602010805» после слова «населению» дополнить словом «государственных»;

б) в графе «Значение» строки «602010807» после слов «кинологический центр» дополнить словами «приют для животных».

27. В пункте 54.2:

а) строку «NUMBER» изложить в следующей редакции:

«

NUMBER	Номер согласно положению о территориальном планировании	У	Символьное		Обязательно для значений атрибута «STATUS» 2, 3
--------	---	---	------------	--	---

»;

б) в графе «Описание» строки «RS_STYPE» после слова «населению» дополнить словом «государственных»;

в) в графе «Признак обязат.» строки «FUNCTION» букву «У» заменить буквой «Н»;

г) графу «Примечание» строки «EVENT_TIME» дополнить словами «Обязательно для значений атрибута «STATUS» 2, 3. Обязательно для значений атрибута «REG_STATUS» 1, 2»;

д) дополнить строками следующего содержания:

«

KADASTROKS	Кадастровый номер объекта капитального строительства	Н	Символьное		
KADASTRZU	Кадастровый номер земельного участка и (или) номер кадастрового квартала, в границах которого расположен объект	У	Символьное		Обязательно для значений атрибута «STATUS» 1, 3, 4

».

28. В пункте 54.3:

а) в подпункте «а»:

в графе «Значение справочника» строки 4 слова «и прокуратура» исключить;

дополнить строками 8 и 9 следующего содержания:

«

8	Следственный комитет
---	----------------------

9	Прокуратура
---	-------------

»;

б) в графе «Значение справочника» строки 5 подпункта «г» после слова «населению» дополнить словом «государственных»;

в) в графе «Значение справочника» строки 2 подпункта «д» после слова «бани» дополнить словами «, парикмахерские».

29. Абзац первый пункта 55 изложить в следующей редакции:

«55. Класс объектов «Общественные пространства, объекты благоустройства и озеленения» должен содержать:».

30. Абзац первый пункта 55.1 изложить в следующей редакции:

«55.1. Перечень объектов в классе «Общественные пространства, объекты благоустройства и озеленения:».

31. В пункте 55.2:

а) строку «NUMBER» изложить в следующей редакции:

«

NUMBER	Номер согласно положению о территориальном планировании	У	Символьное		Обязательно для значений атрибута «STATUS» 2, 3
--------	---	---	------------	--	---

»;

б) в графе «Признак обязат.» строки «FUNCTION» букву «У» заменить буквой «Н»;

в) графу «Примечание» строки «EVENT_TIME» дополнить словами «Обязательно для значений атрибута «STATUS» 2, 3. Обязательно для значений атрибута «REG_STATUS» 1, 2»;

г) в графе «Признак обязат.» строки «REG_STATUS» букву «о» заменить буквой «О».

32. В пункте 55.3:

а) подпункт «а» изложить в следующей редакции:

«а) Справочник: Подтип тематического парка – TPARK_TYPE (тип поля кода значения – целое):

Код значения	Значение справочника
1	Зоопарк, зоологический сад
2	Ботанический сад
3	Зооботанический парк (сад)
4	Этнографический парк
5	Экологический парк
6	Археологический парк
7	Военно-исторический, военно-патриотический парк
8	Исторический тематический парк
9	Парк искусств
10	Парк аттракционов
11	Спортивный парк
12	Научно-познавательные парки
13	Детский парк
14	Парк
15	Сквер
16	Детская игровая площадка
17	Иной вид открытых территорий со специализированным набором услуг в области культуры и отдыха

»;

б) подпункт «б» дополнить строкой 4 следующего содержания:

«

4	Загородные
---	------------

»;

в) в подпункте «в»:

строку 1 изложить в следующей редакции:

«

1	Улица (проспект, переулок, бульвар, проезд, набережная)
---	---

»;

дополнить строкой 7 следующего содержания:

«

7	Сквер
---	-------

».

33. В пункте 57.2:

а) строку «NUMBER» изложить в следующей редакции:

«

NUMBER	Номер согласно положению о территориальном планировании	У	Символьное		Обязательно для значений атрибута «STATUS» 2, 3
--------	---	---	------------	--	---

»;

б) в графе «Признак обязат.» строки «FUNCTION» букву «У» заменить буквой «Н»;

в) графу «Примечание» строки «EVENT_TIME» дополнить словами «Обязательно для значений атрибута «STATUS» 2, 3. Обязательно для значений атрибута «REG_STATUS» 1, 2»;

г) строку «REG_STATUS» изложить в следующей редакции:

«

REG_STATUS	Значение объекта	О	Целое		
------------	------------------	---	-------	--	--

»;

д) дополнить строками следующего содержания:

«

KADASTROKS	Кадастровый номер объекта капитального строительства	Н	Символьное		
KADASTRZU	Кадастровый номер земельного участка и (или) номер кадастрового квартала, в границах которого расположен объект	У	Символьное		Обязательно для значений атрибута «STATUS» 1, 3, 4
OKVED	Вид деятельности по общероссийскому классификатору видов экономической	Н	Символьное		Общий справочник ОКВЭД

	деятельности (ОКВЭД)				
--	-------------------------	--	--	--	--

»;

е) сноску «26» считать сноской «34».

34. В пункте 58.2:

а) строку «NUMBER» изложить в следующей редакции:

«

NUMBER	Номер согласно положению о территориальном планировании	У	Символьное		Обязательно для значений атрибута «STATUS» 2, 3
--------	--	---	------------	--	--

»;

б) графу «Примечание» строки «ADD_ACTIV» дополнить словами «Общий справочник ОКВЭД»;

в) в графе «Примечание» строки «CAPACITY» дополнить словами «Заполняется для объектов 602020202, 602020203, 602020204, 602020205, 602020206, 602020207, 602020208, 602020210, 602020211, 602020212, 602020213»;

г) в графе «Признак обязат.» строки «FUNCTION» букву «У» заменить буквой «Н»;

д) графу «Примечание» строки «EVENT_TIME» дополнить словами «Обязательно для значений атрибута «STATUS» 2, 3. Обязательно для значений атрибута «REG_STATUS» 1, 2»;

е) в графе «Признак обязат.» строки «REG_STATUS» букву «Н» заменить буквой «О»;

ж) дополнить строками следующего содержания:

«

KADASTROKS	Кадастровый номер объекта капитального строительства	Н	Символьное		
KADASTRZU	Кадастровый номер земельного участка и (или)	У	Символьное		Обязательно для значений атрибута

	номер кадастрового квартала, в границах которого расположен объект				«STATUS» 1, 3, 4
OKVED	Вид деятельности по ОКВЭД	Н	Символьное		Общий справочник ОКВЭД
NAMEDOCOSN	Наименование документа - основания	У	Символьное		Обязательно для значений атрибута «STATUS» 2, 3
DATEDOCOSN	Дата документа - основания	У	Символьное		Обязательно для значений атрибута «STATUS» 2, 3
NUMBERDOCOSN	Номер документа - основания	У	Символьное		Обязательно для значений атрибута «STATUS» 2, 3

».

35. В пункте 58.3:

а) подпункт «а» дополнить строками 27 – 30 следующего содержания:

«

27	Здание карантина
28	Здание кормоцеха
29	Здание цеха переработки отходов
30	Сооружение лесной машинно-мелиоративной станции

»;

б) подпункт «б» дополнить строками 16 – 19 следующего содержания:

«

16	Здание амбулатории ветеринарной станции
17	Здание утилизационного цеха
18	Здание склада готовой продукции триходермина
19	Здание склада бобовых

».

36. В пункте 59.2:

а) строку «NUMBER» изложить в следующей редакции:

«

NUMBER	Номер согласно положению о территориальном планировании	У	Символьное		Обязательно для значений атрибута «STATUS» 2, 3
--------	---	---	------------	--	---

»;

б) после строки «SERV_STYPE» дополнить строкой следующего содержания:

«

TYPE_INP	Тип индустриального парка	Н	Целое	Справочник TYPE_INP	
----------	---------------------------	---	-------	---------------------	--

»;

в) в графе «Признак обязат.» строки «FUNCTION» букву «У» заменить буквой «Н»;

г) графу «Примечание» строки «EVENT_TIME» дополнить словами «Обязательно для значений атрибута «STATUS» 2, 3. Обязательно для значений атрибута «REG_STATUS» 1, 2»;

д) в графе «Признак обязат.» строки «REG_STATUS» букву «Н» заменить буквой «О»;

е) дополнить строками следующего содержания:

«

KADASTROKS	Кадастровый номер объекта капитального строительства	Н	Символьное		
KADASTRZU	Кадастровый номер земельного участка и (или) номер кадастрового квартала, в границах которого расположен объект	У	Символьное		Обязательно для значений атрибута «STATUS» 1, 3, 4

OKVED	Вид деятельности по ОКВЭД	Н	Символьное		Общий справочник ОКВЭД
NAMEDOCOSN	Наименование документа - основания	У	Символьное		Обязательно для значений атрибута «STATUS» 2, 3
DATEDOCOSN	Дата документа - основания	У	Символьное		Обязательно для значений атрибута «STATUS» 2, 3
NUMBERDOCOSN	Номер документа - основания	У	Символьное		Обязательно для значений атрибута «STATUS» 2, 3

».

37. В пункте 59.3:

а) в подпункте «а»:

в графе «Значение справочника» строки 12 слова «в сфере сельского хозяйства» исключить;

дополнить строками 18 – 21 следующего содержания:

«

18	Инвестиционная площадка
19	Заводы (заводские площадки)
20	Транспортно-логистический центр (ТЛЦ) «Сухой порт»
21	Инновационный центр

»;

б) дополнить подпунктом «в» следующего содержания:

«в) Справочник: Тип индустриального парка – TYPE_INP (тип поля кода значения – целое):

Код значения	Значение справочника
1	Гринфилд
2	Браунфилд

».

38. В пункте 60.2:

а) строку «NUMBER» изложить в следующей редакции:

«

NUMBER	Номер согласно положению о территориальном планировании	У	Символьное		Обязательно для значений атрибута «STATUS» 2, 3
--------	---	---	------------	--	---

»;

б) в графе «Признак обязат.» строки «HZRD_CAT» букву «У» заменить буквой «Н»;

в) в графе «Признак обязат.» строки «FUNCTION» букву «У» заменить буквой «Н»;

г) графу «Примечание» строки «EVENT_TIME» дополнить словами «Обязательно для значений атрибута «STATUS» 2, 3. Обязательно для значений атрибута «REG_STATUS» 1, 2»;

д) дополнить строками следующего содержания:

«

KADASTROKS	Кадастровый номер объекта капитального строительства	Н	Символьное		
KADASTRZU	Кадастровый номер земельного участка и (или) номер кадастрового квартала, в границах которого расположен объект	У	Символьное		Обязательно для значений атрибута «STATUS» 1, 3, 4
NAMEDOCOSN	Наименование документа - основания	У	Символьное		Обязательно для значений атрибута «STATUS» 2, 3
DATEDOCOSN	Дата документа - основания	У	Символьное		Обязательно для значений атрибута «STATUS» 2, 3
NUMBERDOCOSN	Номер	У	Символьное		Обязательно для







	документа - основания				значений атрибута «STATUS» 2, 3
--	--------------------------	--	--	--	---------------------------------------

».

39. В абзаце первом пункта 62 слово «пути» заменить словом «линии».

40. Пункт 62.1 изложить в следующей редакции:

«62.1. Перечень объектов в классе «Железнодорожные линии»:

Код объекта	Значение	Условные обозначения			
		существующий и строящийся	планируемый к размещению	планируемый к реконструкции	планируемый к ликвидации
602030101	Железнодорожные линии (за исключением железнодорожных линий необщего пользования)	 [35]	 [36]	 [37]	не отображается
602030102	Железнодорожные линии необщего пользования	 [38]	 [39]	 [40]	не отображается

³⁵ Толщина условного знака 2,5 мм, штрихи 7,0 мм, интервал 7,0 мм, толщина крайних линий 0,15 мм, цвет 0,0,0.

³⁶ Толщина условного знака 2,5 мм, штрихи 7,0 мм, интервал 7,0 мм, толщина крайних линий 0,15 мм, цвет 0,0,0, цвет заливки 255,0,0.

³⁷ Толщина условного знака 2,5 мм, штрихи 7,0 мм, интервал 7,0 мм, толщина крайних линий 0,15 мм, цвет 0,0,0, цвет заливки 255,255,0.

³⁸ Толщина условного знака 1,2 мм, штрихи 5,0 мм, интервал 5,0 мм, толщина крайних линий 0,15 мм, цвет 0,0,0.

³⁹ Толщина условного знака 1,2 мм, штрихи 5,0 мм, интервал 5,0 мм, толщина крайних линий 0,15 мм, цвет 0,0,0, цвет заливки 255,0,0.

⁴⁰ Толщина условного знака 1,2 мм, штрихи 5,0 мм, интервал 5,0 мм, толщина крайних линий 0,15 мм, цвет 0,0,0, цвет заливки 255,255,0.».

41. В пункте 62.2:

а) строку «NUMBER» изложить в следующей редакции:

«

NUMBER	Номер согласно положению о территориальном планировании	У	Символьное		Обязательно для значений атрибута «STATUS» 2, 3
--------	---	---	------------	--	---

»;

б) в графе «Признак обязат.» строки «NUM_TRACKS» букву «Н» заменить буквой «О»;

в) строку «CAPACITY» признать утратившей силу;

г) в графе «Признак обязат.» строки «FUNCTION» букву «У» заменить буквой «Н»;

д) графу «Примечание» строки «EVENT_TIME» дополнить словами «Обязательно для значений атрибута «STATUS» 2, 3. Обязательно для значений атрибута «REG_STATUS» 1, 2»;

е) дополнить строками следующего содержания:

«

NAMEDOCOSN	Наименование документа - основания	У	Символьное		Обязательно для значений атрибута «STATUS» 2, 3
DATEDOCOSN	Дата документа - основания	У	Символьное		Обязательно для значений атрибута «STATUS» 2, 3
NUMBERDOCOSN	Номер документа - основания	У	Символьное		Обязательно для значений атрибута «STATUS» 2, 3
LENGTH	Протяженность сооружения, км	О	Вещественное		

».

42. В пункте 63.2:

а) строку «NUMBER» изложить в следующей редакции:

«

NUMBER	Номер согласно положению о территориальном	У	Символьное		Обязательно для значений атрибута
--------	--	---	------------	--	-----------------------------------

	планировании				«STATUS» 2, 3
--	--------------	--	--	--	---------------

»;

б) в графе «Признак обязат.» строки «CAPACITY» букву «Н» заменить буквой «О»;

в) в графе «Примечание» строки «SUBURBAN_TR» слова «Заполняется для объектов 602030201, 602030202, 602030204» исключить;

г) в графе «Признак обязат.» строки «FREIGHT» букву «Н» заменить буквой «О»;

д) в графе «Признак обязат.» строки «PASS_TRAIN» букву «Н» заменить буквой «О»;

е) в графе «Признак обязат.» строки «CARGO_TRAIN» букву «Н» заменить буквой «О»;

ж) в графе «Признак обязат.» строки «FUNCTION» букву «У» заменить буквой «Н»;

з) графу «Примечание» строки «EVENT_TIME» дополнить словами «Обязательно для значений атрибута «STATUS» 2, 3. Обязательно для значений атрибута «REG_STATUS» 1, 2»;

и) дополнить строками следующего содержания:

«

KADASTROKS	Кадастровый номер объекта капитального строительства	Н	Символьное		
KADASTRZU	Кадастровый номер земельного участка и (или) номер кадастрового квартала, в границах которого расположен объект	У	Символьное		Обязательно для значений атрибута «STATUS» 1, 3, 4
NAMEDOCOSN	Наименование документа основания	У	Символьное		Обязательно для значений атрибута «STATUS» 2, 3

DATEDOCOSN	Дата документа основания	у	Символьное		Обязательно для значений атрибута «STATUS» 2, 3
NUMBERDOCOSN	Номер документа основания	у	Символьное		Обязательно для значений атрибута «STATUS» 2, 3

».

43. Подпункт «в» пункта 63.3 дополнить строкой 7 следующего содержания:

«

7	Здание пункта технического обслуживания локомотивов
---	---

».

44. В пункте 64.1 сноски «33» – «44» считать сносками «41» – «52» соответственно.

45. В пункте 64.2:

а) строку «NUMBER» изложить в следующей редакции:

«

NUMBER	Номер согласно положению о территориальном планировании	у	Символьное		Обязательно для значений атрибута «STATUS» 2, 3
--------	---	---	------------	--	---

»;

б) в графе «Признак обязат.» строки «FUNCTION» букву «У» заменить буквой «Н»;

в) графу «Примечание» строки «EVENT_TIME» дополнить словами «Обязательно для значений атрибута «STATUS» 2, 3. Обязательно для значений атрибута «REG_STATUS» 1, 2»;

г) дополнить строками следующего содержания:

«

NAMEDOCOSN	Наименование документа - основания	у	Символьное		Обязательно для значений атрибута «STATUS» 2, 3
------------	------------------------------------	---	------------	--	---

DATEDOCOSN	Дата документа - основания	У	Символьное	Обязательно для значений атрибута «STATUS» 2, 3
NUMBERDOCOSN	Номер документа - основания	У	Символьное	Обязательно для значений атрибута «STATUS» 2, 3
LENGTH	Протяженность сооружения, км	О	Вещественное	

».

46. Подпункт «а» пункта 64.3 изложить в следующей редакции:






«а) Справочник: Категория автомобильной дороги – CAT_RDTYPE (тип поля кода значения – целое):
















Код значения	Значение справочника
1	IA (Автомагистраль)
2	IB (Скоростная автомобильная дорога)
3	IV (Дорога обычного типа (не скоростная дорога))
4	II (Дорога обычного типа (не скоростная дорога))
5	III (Дорога обычного типа (не скоростная дорога))
6	IV (Дорога обычного типа (не скоростная дорога))
7	V (Дорога обычного типа (не скоростная дорога))

».

47. Пункт 65.1 изложить в следующей редакции:

«65.1. Перечень объектов в классе «Улично-дорожная сеть городского населенного пункта»:

Код объекта	Значение	Условные обозначения			
		существующие	планируемые	реконструкция	ликвидация
602030401	Магистральная городская дорога	 [53]	 [54]	 [55]	не отображается
602030402	Магистральная дорога регулируемого движения	 [56]	 [57]	 [58]	не отображается

602030403	Магистральная улица общегородского значения	 [59]	 [60]	 [61]	не отображается
602030404	Магистральная улица общегородского значения регулируемого движения	 [62]	 [63]	 [64]	не отображается
602030405	Магистральная улица районного значения	 [65]	 [66]	 [67]	не отображается
602030406	Улицы и дороги местного значения	 [68]	 [69]	 [70]	не отображается
602030407	Дорожка велосипедная	 [71]	 [72]	 [73]	не отображается

⁵³ Толщина условного знака 4,5 мм, толщина крайних линий 0,3 мм, цвет 128,0,255, цвет крайних линий 255,165,0.

⁵⁴ Толщина условного знака 4,5 мм, штрихи 7,0 мм через 4,0 мм, толщина крайних линий 0,3 мм, цвет 128,0,255, цвет крайних линий 255,165,0.

⁵⁵ Толщина условного знака 4,5 мм, толщина крайних линий 0,3 мм, цвет 128,0,255, цвет крайних линий 255,165,0, стрелка слева направо, толщина условного знака 2 мм, цвет 255,165,0.

⁵⁶ Толщина условного знака 3,5 мм, толщина крайних линий 0,3 мм, цвет 128,0,255, цвет крайних линий 0,255,0.

⁵⁷ Толщина условного знака 3,5 мм, штрихи 7,0 мм через 4,0 мм, толщина крайних линий 0,3 мм, цвет 128,0,255, цвет крайних линий 0,255,0.

⁵⁸ Толщина условного знака 3,5 мм, толщина крайних линий 0,3 мм, цвет 128,0,255, цвет крайних линий 0,255,0, стрелка слева направо, толщина условного знака 2 мм, цвет 0,255,0.

⁵⁹ Толщина условного знака 2,5 мм, цвет 0,0,0, толщина крайних линий 0,3 мм, цвет крайних линий 255,0,0.

⁶⁰ Толщина условного знака 2,5 мм, штрихи 7,0 мм через 4,0 мм, толщина

крайних линий 0,3 мм, цвет 112,48,160, цвет крайних линий 10,192,58.

⁶¹ Толщина условного знака 2,5 мм, толщина крайних линий 0,3 мм, цвет 0,0,0, цвет крайних линий 255,0,0, стрелка слева направо, толщина условного знака 2 мм, цвет 255,0,0.

⁶² Толщина условного знака 2,5 мм, толщина крайних линий 0,3 мм, цвет 0,0,0, цвет крайних линий 255,255,255.

⁶³ Толщина условного знака 1,5 мм, цвет 7,111,32.

⁶⁴ Толщина условного знака 1,5 мм, толщина крайних линий 0,3 мм, цвет 0,81,22, цвет крайних линий 255,255,0.

⁶⁵ Толщина условного знака 0,7 мм, цвет 125,0,255.

⁶⁶ Толщина условного знака 0,7 мм, штрихи 5 мм через 2 мм, цвет 125,0,255.

⁶⁷ Толщина условного знака 2,5 мм, толщина крайних линий 0,3 мм, цвет 0,0,0, цвет крайних линий 255,0,0, стрелка слева направо, толщина условного знака 2 мм, цвет 255,0,0.

⁶⁸ Толщина условного знака 1,5 мм, цвет 0,81,22.

⁶⁹ Толщина условного знака 1,5 мм, штрихи 7,0 мм через 4,0 мм, толщина крайних линий 0,3 мм, цвет 0,81,22, цвет крайних линий 255,255,255.

⁷⁰ Толщина условного знака 1,5 мм, толщина крайних линий 0,3 мм, цвет 0,81,22, цвет крайних линий 255,255,0.

⁷¹ Толщина условного знака 0,7 мм, цвет 125,0,255.

⁷² Толщина условного знака 0,7 мм, штрихи 5 мм через 2 мм, цвет 125,0,255.

⁷³ Толщина условного знака 0,7 мм, толщина крайних линий 0,3 мм, цвет 125,0,255, цвет крайних линий 255,255,0.».

48. В пункте 65.2:

а) строку «NUMBER» изложить в следующей редакции:

«

NUMBER	Номер согласно положению	У	Символьное		Обязательно для значений
--------	--------------------------	---	------------	--	--------------------------

	о территориальном планировании				атрибута «STATUS» 2, 3
--	--------------------------------	--	--	--	------------------------

»;

б) после строки «STR_L_TYPE» дополнить строкой следующего содержания:

«

STR_G_TYPE	Тип магистральных городских дорог	Н		Справочник STR_G_TYPE	
------------	-----------------------------------	---	--	-----------------------	--

»;

в) после строки «SURFACE_PLAN» дополнить строкой следующего содержания:

«

LENGTH	Протяженность сооружения, км	О	Вещественное		
--------	------------------------------	---	--------------	--	--

»;

г) в графе «Признак обязат.» строки «FUNCTION» букву «У» заменить буквой «Н»;

д) графу «Примечание» строки «EVENT_TIME» дополнить словами «Обязательно для значений атрибута «STATUS» 2, 3. Обязательно для значений атрибута «REG_STATUS» 1, 2»;

е) дополнить строкой следующего содержания:

«

STR_O_TYPE	Тип магистральных улиц общегородского значения	Н	Целое	Справочник STR_O_TYPE	
------------	--	---	-------	-----------------------	--

».

49. В пункте 65.3:

а) в подпункте «б»:

строку 4 изложить в следующей редакции:

«

4	Улицы и дороги в производственных зонах
---	---

»;

строку 6 признать утратившей силу;

б) дополнить подпунктом «д» следующего содержания:

«д) Справочник: Тип магистральных городских дорог – STR_G_TYPE

(тип поля кода значения - целое):

Код значения	Значение справочника
1	1-го класса – скоростного движения
2	2-го класса – регулируемого движения

»;

в) дополнить подпунктом «е» следующего содержания:

«е) Справочник: Тип магистральных улиц общегородского значения –












STR_O_TYPE (тип поля кода значения – целое):

Код значения	Значение справочника
1	1-го класса скоростного движения
2	2-го класса регулируемого движения
3	3-го класса регулируемого движения

».

50. Пункт 66.1 изложить в следующей редакции:

«66.1. Перечень объектов в классе «Улично-дорожная сеть сельского населенного пункта»:

Код объекта	Значение	Условные обозначения			
		существующий и строящийся	планируемый к размещению	планируемый к реконструкции	планируемый к ликвидации
602030501	Поселковая дорога	 [74]	 [75]	 [76]	не отображается
602030502	Главная улица	 [77]	 [78]	 [79]	не отображается
602030503	Улицы в жилой застройке	 [80]	 [81]	 [82]	не отображается
602030504	Хозяйственный проезд, скотопрогон	 [83]	 [84]	не отображается	не отображается

⁷⁴ Толщина условного знака 4,5 мм, толщина крайних линий 0,3 мм,

цвет 128,0,255, цвет крайних линий 255,165,0.

⁷⁵ Толщина условного знака 4,5 мм, штрихи 7,0 мм через 4,0 мм, толщина крайних линий 0,3 мм, цвет 128,0,255, цвет крайних линий 255,165,0.

⁷⁶ Толщина условного знака 4,5 мм, толщина крайних линий 0,3 мм, цвет 128,0,255, цвет крайних линий 255,165,0, стрелка слева направо, толщина условного знака 2 мм, цвет 128,0,255.

⁷⁷ Толщина условного знака 3,5 мм, толщина крайних линий 0,3 мм, цвет 128,0,255, цвет крайних линий 0,255,0, 0,255,0.

⁷⁸ Толщина условного знака 3,5 мм, штрихи 7,0 мм через 4,0 мм, толщина крайних линий 0,3 мм, цвет 128,0,255, цвет крайних линий 0,255,0.

⁷⁹ Толщина условного знака 3,5 мм, толщина крайних линий 0,3 мм, цвет 128,0,255, цвет крайних линий 0,255,0, стрелка слева направо, толщина условного знака 2 мм, цвет 0,255,0.

⁸⁰ Толщина условного знака 2,5 мм, толщина крайних линий 0,3 мм, цвет 0,0,0, цвет крайних линий 255,0,0.

⁸¹ Толщина условного знака 2,5 мм, штрихи 7,0 мм через 4,0 мм, толщина крайних линий 0,3 мм, цвет 0,78,81, цвет крайних линий 255,0,0.

⁸² Толщина условного знака 2,5 мм, штрихи 7,0 мм через 4,0 мм, толщина крайних линий 0,3 мм, цвет 0,78,81, цвет крайних линий 255,0,0.

⁸³ Толщина условного знака 1,5 мм, толщина крайних линий 0,3 мм, цвет 0,0,0, цвет крайних линий 255,255,255.

⁸⁴ Толщина условного знака 1,5 мм, штрихи 7,0 мм через 4,0 мм, толщина крайних линий 0,3 мм, цвет 0,81,22, цвет крайних линий 255,255,255.».

51. В пункте 66.2:

а) строку «NUMBER» изложить в следующей редакции:

«

NUMBER	Номер согласно положению о территориальном планировании	У	Символьное		Обязательно для значений атрибута «STATUS» 2, 3
--------	---	---	------------	--	---

»;

б) в графе «Признак обязат.» строки «FUNCTION» букву «У» заменить буквой «Н»;

в) графу «Примечание» строки «EVENT_TIME» дополнить словами «Обязательно для значений атрибута «STATUS» 2, 3. Обязательно для значений атрибута «REG_STATUS» 1, 2»;

г) после строки «NOTE» дополнить строкой следующего содержания:

«

LENGTH	Протяженность сооружения, км	О	Символьное		
--------	------------------------------	---	------------	--	--

».

52. В абзаце третьем пункта 67 слово «площадной,» исключить.

53. В пункте 67.2:

а) строку «NUMBER» изложить в следующей редакции:

«

NUMBER	Номер согласно положению о территориальном планировании	У	Символьное		Обязательно для значений атрибута «STATUS» 2, 3
--------	---	---	------------	--	---

»;

б) в графе «Признак обязат.» строки «FUNCTION» букву «У» заменить буквой «Н»;

в) графу «Примечание» строки «EVENT_TIME» дополнить словами «Обязательно для значений атрибута «STATUS» 2, 3. Обязательно для значений атрибута «REG_STATUS» 1, 2»;

г) дополнить строками следующего содержания:

«

KADASTROKS	Кадастровый номер объекта капитального строительства	Н	Символьное		
KADASTRZU	Кадастровый номер земельного участка и (или) номер кадастрового	У	Символьное		Обязательно для значений атрибута «STATUS» 1, 3, 4

	квартала, в границах которого расположен объект				
NAMEDOCOSN	Наименование документа - основания	У	Символьное		Обязательно для значений атрибута «STATUS» 2, 3
DATEDOCOSN	Дата документа - основания	У	Символьное		Обязательно для значений атрибута «STATUS» 2, 3
NUMBERDOCOSN	Номер документа - основания	У	Символьное		Обязательно для значений атрибута «STATUS» 2, 3

».

54. В пункте 68.2:

а) строку «NUMBER» изложить в следующей редакции:

«

NUMBER	Номер согласно положению о территориальном планировании	У	Символьное		Обязательно для значений атрибута «STATUS» 2, 3
--------	--	---	------------	--	--

»;

б) в графе «Признак обязат.» строки «CAPACITY» букву «Н» заменить буквой «О»;

в) в графе «Признак обязат.» строки «FUNCTION» букву «У» заменить буквой «Н»;

г) графу «Примечание» строки «EVENT_TIME» дополнить словами «Обязательно для значений атрибута «STATUS» 2, 3. Обязательно для значений атрибута «REG_STATUS» 1, 2»;

д) дополнить строками следующего содержания:

«

KADASTROKS	Кадастровый номер объекта капитального строительства	Н	Символьное		
------------	---	---	------------	--	--

KADASTRZU	Кадастровый номер земельного участка и (или) номер кадастрового квартала, в границах которого расположен объект	У	Символьное		Обязательно для значений атрибута «STATUS» 1, 3, 4
-----------	---	---	------------	--	--

».

55. В пункте 69.2:

а) строку «NUMBER» изложить в следующей редакции:

«

NUMBER	Номер согласно положению о территориальном планировании	У	Символьное		Обязательно для значений атрибута «STATUS» 2, 3
--------	---	---	------------	--	---

»;

б) в графе «Признак обязат.» строки «CAPACITY» букву «Н» заменить буквой «О»;

в) в графе «Признак обязат.» строки «FUNCTION» букву «У» заменить буквой «Н»;

г) графу «Примечание» строки «EVENT_TIME» дополнить словами «Обязательно для значений атрибута «STATUS» 2, 3. Обязательно для значений атрибута «REG_STATUS» 1, 2»;

д) дополнить строками следующего содержания:

«

KADASTROKS	Кадастровый номер объекта капитального строительства	Н	Символьное		
KADASTRZU	Кадастровый номер земельного участка и (или) номер кадастрового квартала, в границах которого	У	Символьное		Обязательно для значений атрибута «STATUS» 1, 3, 4

	расположен объект				
--	-------------------	--	--	--	--

».

56. В пункте 70.2:

а) строку «NUMBER» изложить в следующей редакции:

«

NUMBER	Номер согласно положению о территориальном планировании	У	Символьное		Обязательно для значений атрибута «STATUS» 2, 3
--------	---	---	------------	--	---

»;

б) в графе «Признак обязат.» строки «FUNCTION» букву «У» заменить буквой «Н»;

в) графу «Примечание» строки «EVENT_TIME» дополнить словами «Обязательно для значений атрибута «STATUS» 2, 3. Обязательно для значений атрибута «REG_STATUS» 1, 2»;

г) дополнить строками следующего содержания:

«

KADASTROKS	Кадастровый номер объекта капитального строительства	Н	Символьное		
KADASTRZU	Кадастровый номер земельного участка и (или) номер кадастрового квартала, в границах которого расположен объект	У	Символьное		Обязательно для значений атрибута «STATUS» 1, 3, 4

».

57. В пункте 71.1:

а) строку «602031001» изложить в следующей редакции:

«

602031001	Линия				
-----------	-------	---	--	---	---

	метрополитена	[85]	[86]	[87]	[88]
--	---------------	------	------	------	------

»;

б) строку «602031008» изложить в следующей редакции:

«

602031008	Автобусная (электробусная) линия	<u> </u> [112]	<u> </u> <u> </u> [113]	не отображается	не отображается
-----------	--	----------------------------	--------------------------------------	--------------------	--------------------

»;

в) строку «602031009» изложить в следующей редакции:

«

602031009	Троллейбусная линия	<u> </u> [114]	<u> </u> <u> </u> [115]	не отображается	не отображается
-----------	------------------------	----------------------------	--------------------------------------	--------------------	--------------------

»;

г) сноски «77» – «107» считать сносками «85» – «115» соответственно.

58. В пункте 71.2:

а) строку «NUMBER» изложить в следующей редакции:

«

NUMBER	Номер согласно положению о территориальном планировании	У	Символьное		Обязательно для значений атрибута «STATUS» 2, 3
--------	--	---	------------	--	--

»;

б) в графе «Признак обязат.» строки «FUNCTION» букву «У» заменить буквой «Н»;

в) графу «Примечание» строки «EVENT_TIME» дополнить словами «Обязательно для значений атрибута «STATUS» 2, 3. Обязательно для значений атрибута «REG_STATUS» 1, 2»;

г) после строки «STATUS» дополнить строкой следующего содержания:

«

LENGTH	Протяженность сооружения, км	О		Вещественное	
--------	---------------------------------	---	--	--------------	--

».

59. В пункте 72.2:

а) строку «NUMBER» изложить в следующей редакции:

«

NUMBER	Номер согласно положению о территориальном планировании	У	Символьное		Обязательно для значений атрибута «STATUS» 2, 3
--------	---	---	------------	--	---

»;

б) в графе «Признак обязат.» строки «FUNCTION» букву «У» заменить буквой «Н»;

в) графу «Примечание» строки «EVENT_TIME» дополнить словами «Обязательно для значений атрибута «STATUS» 2, 3. Обязательно для значений атрибута «REG_STATUS» 1, 2».

60. Графу «Значение справочника» строки 4 подпункта «а» пункта 72.3 дополнить словами «(электробуса)».

61. В пункте 73.2:

а) строку «NUMBER» изложить в следующей редакции:

«

NUMBER	Номер согласно положению о территориальном планировании	У	Символьное		Обязательно для значений атрибута «STATUS» 2, 3
--------	---	---	------------	--	---

»;

б) в графе «Признак обязат.» строки «CAPACITY» букву «Н» заменить буквой «О»;

в) в графе «Признак обязат.» строки «FREIGHT» букву «Н» заменить буквой «О»;

г) в графе «Признак обязат.» строки «FUNCTION» букву «У» заменить буквой «Н»;

д) графу «Примечание» строки «EVENT_TIME» дополнить словами «Обязательно для значений атрибута «STATUS» 2, 3. Обязательно для значений атрибута «REG_STATUS» 1, 2»;

е) дополнить строками следующего содержания:

«

NAMEDOCOSN	Наименование документа - основания	У	Символьное		Обязательно для значений атрибута «STATUS» 2, 3
DATEDOCOSN	Дата документа - основания	У	Символьное		Обязательно для значений атрибута «STATUS» 2, 3
NUMBERDOCOSN	Номер документа - основания	У	Символьное		Обязательно для значений атрибута «STATUS» 2, 3

».

62. Пункт 74.1 дополнить строкой следующего содержания:

«

602031311	Речной вокзал				
-----------	---------------	--	---	--	--

».

63. В пункте 74.2:

а) строку «NUMBER» изложить в следующей редакции:

«

NUMBER	Номер согласно положению о территориальном планировании	У	Символьное		Обязательно для значений атрибута «STATUS» 2, 3
--------	---	---	------------	--	---

»;

б) в графе «Признак обязат.» строки «CAPACITY» букву «Н» заменить буквой «У»;

в) строку «SH_CAPACITY» изложить в следующей редакции:

«

SH_CAPACITY	Пропускная способность, судов/сутки	О	Вещественное		
-------------	-------------------------------------	---	--------------	--	--

»;

г) строку «FREIGHT» изложить в следующей редакции:

«

FREIGHT	Грузоперевозки, тонн	У	Вещественное		Заполняется для планируемых объектов с кодами 602031301, 602031303
---------	-------------------------	---	--------------	--	---

»;

д) в графе «Признак обязат.» строки «FUNCTION» букву «У» заменить буквой «Н»;

е) графу «Примечание» строки «EVENT_TIME» дополнить словами «Обязательно для значений атрибута «STATUS» 2, 3. Обязательно для значений атрибута «REG_STATUS» 1, 2»;

ж) дополнить строками следующего содержания:

«

NAMEDOCOSN	Наименование документа - основания	У	Символьное		Обязательно для значений атрибута «STATUS» 2, 3
DATEDOCOSN	Дата документа - основания	У	Символьное		Обязательно для значений атрибута «STATUS» 2, 3
NUMBERDOCOSN	Номер документа - основания	У	Символьное		Обязательно для значений атрибута «STATUS» 2, 3

».

64. В пункте 75.1 сноски «108» – «112» считать сносками «116» – «120» соответственно.

65. В пункте 75.2:

а) строку «NUMBER» изложить в следующей редакции:

«

NUMBER	Номер согласно положению о территориальном планировании	У	Символьное		Обязательно для значений атрибута «STATUS» 2, 3
--------	--	---	------------	--	--

»;

б) в графе «Признак обязат.» строки «WAYLENGHT» букву «Н» заменить буквой «О»;

в) в графе «Признак обязат.» строки «FUNCTION» букву «У» заменить буквой «Н»;

г) графу «Примечание» строки «EVENT_TIME» дополнить словами «Обязательно для значений атрибута «STATUS» 2, 3. Обязательно для значений атрибута «REG_STATUS» 1, 2».

66. В пункте 76.2:

а) строку «NUMBER» изложить в следующей редакции:

«

NUMBER	Номер согласно положению о территориальном планировании	У	Символьное		Обязательно для значений атрибута «STATUS» 2, 3
--------	---	---	------------	--	---

»;

б) в графе «Признак обязат.» строки «FUNCTION» букву «У» заменить буквой «Н»;

в) графу «Примечание» строки «EVENT_TIME» дополнить словами «Обязательно для значений атрибута «STATUS» 2, 3. Обязательно для значений атрибута «REG_STATUS» 1, 2».

67. В пункте 77.2:

а) строку «NUMBER» изложить в следующей редакции:

«

NUMBER	Номер согласно положению о территориальном планировании	У	Символьное		Обязательно для значений атрибута «STATUS» 2, 3
--------	---	---	------------	--	---

»;

б) в графе «Признак обязат.» строки «FUNCTION» букву «У» заменить буквой «Н»;

в) графу «Примечание» строки «EVENT_TIME» дополнить словами «Обязательно для значений атрибута «STATUS» 2, 3. Обязательно для значений атрибута «REG_STATUS» 1, 2».

68. В пункте 79.1 сноски «113» – «117» считать сносками «121» – «125» соответственно.

69. В пункте 79.2:

а) в графе «Краткое наименование» строки «CLASSID» слово «CLASSID» заменить словами «CLASS_ID»;

б) строку «NUMBER» изложить в следующей редакции:

«

NUMBER	Номер согласно положению о территориальном планировании	У	Символьное	Обязательно для значений атрибута «STATUS» 2, 3
--------	---	---	------------	---

»;

в) в графе «Описание» строки «POWER_TYPE» слова «Тип теплосиловой» заменить словами «Тип тепло-силовой»;

г) строки «WEAR_PRCNT» и «FACT_USE» изложить в следующей редакции:

«

WEAR_PRCNT	Процент износа, %	У	Вещественное	Обязательно для значений атрибута «STATUS» 1, 3, 4 Обязательно для значений атрибута «REG_STATUS» 1, 2
FACT_USE	Фактическое использование объекта, %	У	Вещественное	Обязательно для значений атрибута «STATUS» 1, 3, 4 Обязательно для значений атрибута «REG_STATUS»

					1, 2
--	--	--	--	--	------

»;

д) строку «HEAT_POWER» изложить в следующей редакции:

«

HEAT_POWER	Тепловая мощность, Гкал/ч	У	Вещественное		Заполняется для кодов: 602040104; 602040105; 602040106; 602040113; 602040117; 602040120
------------	---------------------------	---	--------------	--	---

»;

е) в графе «Признак обязат.» строки «HZRD_CAT» букву «У» заменить буквой «Н»;

ж) в графе «Признак обязат.» строки «FUNCTION» букву «У» заменить буквой «Н»;

з) графу «Примечание» строки «EVENT_TIME» дополнить словами «Обязательно для значений атрибута «STATUS» 2, 3. Обязательно для значений атрибута «REG_STATUS» 1, 2»;

и) дополнить строками следующего содержания:

«

KADASTROKS	Кадастровый номер объекта капитального строительства	Н	Символьное		
KADASTRZU	Кадастровый номер земельного участка и (или) номер кадастрового квартала, в границах которого расположен объект	У	Символьное		Обязательно для значений атрибута «STATUS» 1, 3, 4
NAMEDOCOSN	Наименование документа - основания	У	Символьное		Обязательно для значений атрибута «STATUS» 2, 3

DATEDOCOSN	Дата документа - основания	У	Символьное		Обязательно для значений атрибута «STATUS» 2, 3
NUMBERDOCOSN	Номер документа - основания	У	Символьное		Обязательно для значений атрибута «STATUS» 2, 3

».

70. В абзаце третьем пункта 80 слово «площадной,» исключить.

71. В пункте 80.1 сноски «118» – «133» считать сносками «126» – «141» соответственно.

72. В пункте 80.2:

а) строку «NUMBER» изложить в следующей редакции:

«

NUMBER	Номер согласно положению о территориальном планировании	У	Символьное		Обязательно для значений атрибута «STATUS» 2, 3
--------	---	---	------------	--	---

»;

б) строки «DANGER_OBJ», «WEAR_PRCNT», «FACT_USE», «POWER», «AMOUNT» изложить в следующей редакции:

«

DANGER_OBJ	Критерии отнесения объекта к особо опасным и технически сложным объектам	У	Целое	Общий справочник DANGER_OBJ	Обязательно для кодов 602040201 602040202 602040203 602040204 602040205 602040206 602040207
WEAR_PRCNT	Процент износа, %	У	Вещественное		Обязательно для значений атрибута «STATUS» 1, 3, 4 Обязательно для значений атрибута «REG_STATUS»

					1, 2
FACT_USE	Фактическое использование объекта, %	У	Вещественное		Обязательно для значений атрибута «STATUS» 1, 3, 4 Обязательно для значений атрибута «REG_STATUS» 1, 2
POWER	Мощность трансформаторов, МВ·А	У	Вещественное		Обязательно для кодов 602040201 602040202 602040203 602040204 602040205 602040206 602040207 602040208 602040209 602040210 602040211 602040212 602040213 602040214 602040215 602040216 602040217 602040221 602040222 602040224
AMOUNT	Количество трансформаторов	У	Целое		Обязательно для кодов 602040201 602040202 602040203 602040204 602040205 602040206 602040207 602040208 602040209 602040210 602040211 602040212 602040213 602040214 602040215 602040216

					602040217 602040221 602040222 602040224
--	--	--	--	--	--

»;

в) в графе «Признак обязат.» строки «FUNCTION» букву «У» заменить буквой «Н»;

г) графу «Примечание» строки «EVENT_TIME» дополнить словами «Обязательно для значений атрибута «STATUS» 2, 3. Обязательно для значений атрибута «REG_STATUS» 1, 2»;

д) дополнить строками следующего содержания:

«

KADASTROKS	Кадастровый номер объекта капитального строительства	Н	Символьное		
KADASTRZU	Кадастровый номер земельного участка и (или) номер кадастрового квартала, в границах которого расположен объект	У	Символьное		Обязательно для значений атрибута «STATUS» 1, 3, 4
NAMEDOCOSN	Наименование документа - основания	У	Символьное		Обязательно для значений атрибута «STATUS» 2, 3
DATEDOCOSN	Дата документа - основания	У	Символьное		Обязательно для значений атрибута «STATUS» 2, 3
NUMBERDOCOSN	Номер документа - основания	У	Символьное		Обязательно для значений атрибута «STATUS» 2, 3

».

73. В пункте 81.1:

а) дополнить строкой «602040317» следующего содержания:

«

602040318	Линии электропередачи 0,4 кВ	 [206]	 [207]	 [208]	 [209]
-----------	------------------------------------	--	---	--	--

».

б) сноски «134» – «197» считать сносками «142» – «205» соответственно;

в) дополнить сносками «206» – «209» следующего содержания:

«²⁰⁶ Толщина условного знака 0,3 мм, графические элементы в виде разнонаправленных стрелок, отстоящих друг от друга на расстояние 6,0 мм, давать через 16,0 мм, цвет 107,50,2.

²⁰⁷ Толщина условного знака 0,3 мм, штрих 5,0 мм, через 1,5 мм, графические элементы в виде разнонаправленных стрелок, отстоящих друг от друга на расстояние 5,0 мм, давать через 19,5 мм, цвет 107,50,2.

²⁰⁸ Толщина условного знака 0,3 мм, штрих 5,0 мм интервал 1,5 мм пунктир 1,5 мм, графические элементы в виде разнонаправленных стрелок, отстоящих друг от друга на расстояние 5,0 мм, давать через 19,0 мм, толщина подложки 0,6 мм, цвет 107,50,2, цвет подложки 255,255,0.

²⁰⁹ Толщина условного знака 0,3 мм, графические элементы в виде разнонаправленных стрелок, отстоящих друг от друга на расстояние 6,0 мм, давать через 16,0 мм, графические элементы в виде крестов 1,0 * 1,0 мм для отображения ликвидации даются через 15,0 мм, цвет 107,50,2, цвет графических элементов для отображения ликвидации 0,0,0.».

74. В пункте 81.2:

а) строку «NUMBER» изложить в следующей редакции:

«

NUMBER	Номер согласно положению о территориальном планировании	У	Символьное	Обязательно для значений атрибута «STATUS» 2, 3
--------	--	---	------------	--

»;

б) строку «WEAR_PRCNT» изложить в следующей редакции:

«

WEAR_PRCNT	Процент износа, %	У	Вещественное		Обязательно для значений атрибута «STATUS» 1, 3, 4 Обязательно для значений атрибута «REG_STATUS» 1, 2
------------	-------------------	---	--------------	--	---

»;

в) в графе «Признак обязат.» строки «FUNCTION» букву «У» заменить буквой «Н»;

г) графу «Примечание» строки «EVENT_TIME» дополнить словами «Обязательно для значений атрибута «STATUS» 2, 3. Обязательно для значений атрибута «REG_STATUS» 1, 2».

75. В пункте 82.1:

а) в графе «Значение» строки «602040402» слово «продуктопровод» заменить словом «нефтепродуктопровод»;

б) сноски «198» – «209» считать сносками «210» – «221» соответственно.

76. В пункте 82.2:

а) строку «NUMBER» изложить в следующей редакции:

«

NUMBER	Номер согласно положению о территориальном планировании	У	Символьное		Обязательно для значений атрибута «STATUS» 2, 3
--------	---	---	------------	--	---

»;

б) строку «WEAR_PRCNT» изложить в следующей редакции:

«

WEAR_PRCNT	Процент износа, %	У	Вещественное		Обязательно для значений атрибута «STATUS» 1, 3, 4 Обязательно для значений
------------	-------------------	---	--------------	--	--

					атрибута «REG_STATUS» 1, 2
--	--	--	--	--	----------------------------------

»;

в) в графе «Описание» строки «PLINE_CNT» слово «труб» заменить словом «ниток»;

г) графу «Примечание» строки «CAT_MAIN» число «602040503» заменить числом «602040403»;

д) в графе «Тип данных» строки «PRESSURE» слово «Вещественное» заменить словом «Символьное»;

е) строку «SZZ_SIZE» изложить в следующей редакции:

«

ZMR_SIZE	Размер зоны минимальных расстояний, м	0	Вещественное		Обязательно для значений атрибута «STATUS» 2, 3
----------	---------------------------------------	---	--------------	--	---

»;

ж) в графе «Признак обязат.» строки «FUNCTION» букву «У» заменить буквой «Н»;

з) графу «Примечание» строки «EVENT_TIME» дополнить словами «Обязательно для значений атрибута «STATUS» 2, 3. Обязательно для значений атрибута «REG_STATUS» 1, 2»;

и) дополнить строками следующего содержания:

«

NAMEDOCOSN	Наименование документа - основания	У	Символьное		Обязательно для значений атрибута «STATUS» 2, 3
DATEDOCOSN	Дата документа - основания	У	Символьное		Обязательно для значений атрибута «STATUS» 2, 3
NUMBERDOCOSN	Номер документа - основания	У	Символьное		Обязательно для значений атрибута

					«STATUS» 2, 3
--	--	--	--	--	---------------

».

77. Пункт 83.1 дополнить строками следующего содержания:

«

602040519	Газоперерабатывающий комплекс				
602040520	Газорегуляторный пункт				

».

78. В пункте 83.2:

а) строку «NUMBER» изложить в следующей редакции:

«

NUMBER	Номер согласно положению о территориальном планировании	У	Символьное		Обязательно для значений атрибута «STATUS» 2, 3
--------	---	---	------------	--	---

»;

б) строки «WEAR_PRCNT» и «FACT_USE» изложить в следующей редакции:

«

WEAR_PRCNT	Процент износа, %	У	Вещественное		Обязательно для значений атрибута «STATUS» 1, 3, 4 Обязательно для значений атрибута «REG_STATUS» 1, 2
FACT_USE	Фактическое использование объекта, %	У	Вещественное		Обязательно для значений атрибута «STATUS» 1, 3, 4 Обязательно для значений атрибута «REG_STATUS»

					1, 2
--	--	--	--	--	------

»;

в) после строки «SZZ_SIZE» дополнить строкой следующего содержания:

«

ZMR_SIZE	Размер зоны минимальных расстояний, м	Н	Вещественное		
----------	---------------------------------------	---	--------------	--	--

»;

г) в графе «Признак обязат.» строки «FUNCTION» букву «У» заменить буквой «Н»;

д) графу «Примечание» строки «EVENT_TIME» дополнить словами «Обязательно для значений атрибута «STATUS» 2, 3. Обязательно для значений атрибута «REG_STATUS» 1, 2»;

е) дополнить строками следующего содержания:

«

KADASTROKS	Кадастровый номер объекта капитального строительства	Н	Символьное		
KADASTRZU	Кадастровый номер земельного участка и (или) номер кадастрового квартала, в границах которого расположен объект	У	Символьное		Обязательно для значений атрибута «STATUS» 1, 3, 4
NAMEDOCOSN	Наименование документа - основания	У	Символьное		Обязательно для значений атрибута «STATUS» 2, 3
DATEDOCOSN	Дата документа - основания	У	Символьное		Обязательно для значений атрибута «STATUS» 2, 3

NUMBERDOCOSN	Номер документа - основания	У	Символьное		Обязательно для значений атрибута «STATUS» 2, 3
--------------	-----------------------------	---	------------	--	---

».

79. В пункте 84.1 сноски «210» – «230» считать сносками «222» – «242» соответственно.

80. В пункте 84.2:

а) строку «NUMBER» изложить в следующей редакции:

«

NUMBER	Номер согласно положению о территориальном планировании	У	Символьное		Обязательно для значений атрибута «STATUS» 2, 3
--------	---	---	------------	--	---

»;

б) строку «WEAR_PRCNT» изложить в следующей редакции:

«

WEAR_PRCNT	Процент износа, %	У	Вещественное		Обязательно для значений атрибута «STATUS» 1, 3, 4 Обязательно для значений атрибута «REG_STATUS» 1, 2
------------	-------------------	---	--------------	--	---

»;

в) в графе «Описание» строки «PLINE_CNT» слово «труб» заменить словом «ниток»;

г) после строки «SZZ_SIZE» дополнить строкой следующего содержания:

«

ZMR_SIZE	Размер зоны минимальных расстояний, м	Н	Вещественное		
----------	---------------------------------------	---	--------------	--	--

»;

д) в графе «Признак обязат.» строки «FUNCTION» букву «У» заменить буквой «Н»;

е) графу «Примечание» строки «EVENT_TIME» дополнить словами «Обязательно для значений атрибута «STATUS» 2, 3. Обязательно для значений атрибута «REG_STATUS» 1, 2»;

ж) дополнить строками следующего содержания:

«

NAMEDOCOSN	Наименование документа - основания	У	Символьное	Обязательно для значений атрибута «STATUS» 2, 3
DATEDOCOSN	Дата документа - основания	У	Символьное	Обязательно для значений атрибута «STATUS» 2, 3
NUMBERDOCOSN	Номер документа - основания	У	Символьное	Обязательно для значений атрибута «STATUS» 2, 3

».

81. В абзаце первом пункта 85 слова «и транспортировки» заменить словами «, перекачки, учета и хранения».

82. В абзаце первом пункта 85.1 слова «и транспортировки» заменить словами «, перекачки, учета и хранения».

83. В пункте 85.2:

а) строку «NUMBER» изложить в следующей редакции:

«

NUMBER	Номер согласно положению о территориальном планировании	У	Символьное	Обязательно для значений атрибута «STATUS» 2, 3
--------	---	---	------------	---

»;

б) строки «WEAR_PRCNT» и «FACT_USE» изложить в следующей редакции:

«

WEAR_PRCNT	Процент износа, %	У	Вещественное	Обязательно для значений атрибута «STATUS» 1, 3, 4 Обязательно для значений атрибута «REG_STATUS» 1, 2
FACT_USE	Фактическое использование объекта, %	У	Вещественное	Обязательно для значений атрибута «STATUS» 1, 3, 4 Обязательно для значений атрибута «REG_STATUS» 1, 2

»;

в) строки «OUTPUT» и «VOLUME» изложить в следующей редакции:

«

OUTPUT	Производительность, т/сут	У	Вещественное	Заполняется для кодов 602040701 602040702 602040703 602040704 602040705 602040706 602040710 602040711 602040712
VOLUME	Объем, куб. м	У	Вещественное	Заполняется для кодов 602040707 602040708 602040709

»;

г) в графе «Тип данных» строки «ZONE_SIZE» слово «Вещественное» заменить словом «Целое»;

д) в графе «Признак обязат.» строки «FUNCTION» букву «У» заменить буквой «Н»;

е) графу «Примечание» строки «EVENT_TIME» дополнить словами «Указывается год ввода объекта в эксплуатацию. Обязательно для значений атрибута «STATUS» 2, 3. Обязательно для значений атрибута «REG_STATUS» 1, 2»;

ж) дополнить строками следующего содержания:

«

KADASTROKS	Кадастровый номер объекта капитального строительства	Н	Символьное		
KADASTRZU	Кадастровый номер земельного участка и (или) номер кадастрового квартала, в границах которого расположен объект	У	Символьное		Обязательно для значений атрибута «STATUS» 1, 3, 4
NAMEDOCOSN	Наименование документа - основания	У	Символьное		Обязательно для значений атрибута «STATUS» 2, 3
DATEDOCOSN	Дата документа - основания	У	Символьное		Обязательно для значений атрибута «STATUS» 2, 3
NUMBERDOCOSN	Номер документа - основания	У	Символьное		Обязательно для значений атрибута «STATUS» 2, 3

».

84. В пункте 86.1:

а) в графе «Значение» строки «602040803» слово «Продуктопровод» заменить словом «Нефтепродуктопровод»;

б) сноски «231» – «239» считать сносками «243» – «251» соответственно.

85. В пункте 86.2:

а) строку «NUMBER» изложить в следующей редакции:

«

NUMBER	Номер согласно положению о территориальном планировании	У	Символьное		Обязательно для значений атрибута «STATUS» 2, 3
--------	---	---	------------	--	---

»;

б) строку «WEAR_PRCNT» изложить в следующей редакции:

«

WEAR_PRCNT	Процент износа, %	У	Вещественное		Обязательно для значений атрибута «STATUS» 1, 3, 4 Обязательно для значений атрибута «REG_STATUS» 1, 2
------------	-------------------	---	--------------	--	---

»;

в) в графе «Признак обязат.» строки «FUNCTION» букву «У» заменить буквой «Н»;

г) графу «Примечание» строки «EVENT_TIME» дополнить словами «Обязательно для значений атрибута «STATUS» 2, 3. Обязательно для значений атрибута «REG_STATUS» 1, 2»;

д) дополнить строками следующего содержания:

«

NAMEDOCOSN	Наименование документа - основания	У	Символьное		Заполняется для кодов 602040801 602040802 602040803
DATEDOCOSN	Дата документа - основания	У	Символьное		Заполняется для кодов 602040801 602040802 602040803
NUMBERDOCOSN	Номер документа - основания	У	Символьное		Заполняется для кодов 602040801 602040802 602040803

».

86. В пункте 87.2:

а) строку «NUMBER» изложить в следующей редакции:

«

NUMBER	Номер согласно положению о территориальном планировании	У	Символьное	Обязательно для значений атрибута «STATUS» 2, 3
--------	---	---	------------	---

»;

б) в графе «Примечание» строки «FUEL_TYPE» цифры «602040801» заменить цифрами «602040901»;

в) строки «WEAR_PRCNT» и «FACT_USE» изложить в следующей редакции:

«

WEAR_PRCNT	Процент износа, %	У	Вещественное	Обязательно для значений атрибута «STATUS» 1, 3, 4 Обязательно для значений атрибута «REG_STATUS» 1, 2
FACT_USE	Фактическое использование объекта, %	У	Вещественное	Обязательно для значений атрибута «STATUS» 1, 3, 4 Обязательно для значений атрибута «REG_STATUS» 1, 2

»;

г) строку «HT_POWER» изложить в следующей редакции:

«

HT_POWER	Тепловая мощность, Гкал/ч	У	Вещественное	Заполняется для кодов 602040901 602040902 602040903
----------	---------------------------	---	--------------	--

»;

д) в графе «Признак обязат.» строки «FUNCTION» букву «У» заменить буквой «Н»;

е) графу «Примечание» строки «EVENT_TIME» дополнить словами «Обязательно для значений атрибута «STATUS» 2, 3. Обязательно для значений атрибута «REG_STATUS» 1, 2»;

ж) дополнить строками следующего содержания:

«

KADASTROKS	Кадастровый номер объекта капитального строительства	Н	Символьное		
KADASTRZU	Кадастровый номер земельного участка и (или) номер кадастрового квартала, в границах которого расположен объект	У	Символьное		Обязательно для значений атрибута «STATUS» 1, 3, 4
PRKUB	Производительность, куб. м/час	Н	Вещественное		Заполняется для кода 602040904

».

87. В пункте 88.1 сноски «240» – «247» считать сносками «252» – «259» соответственно.

88. В пункте 88.2:

а) строку «NUMBER» изложить в следующей редакции:

«

NUMBER	Номер согласно положению о территориальном планировании	У	Символьное		Обязательно для значений атрибута «STATUS» 2, 3
--------	---	---	------------	--	---

»;

б) строку «WEAR_PRCNT» изложить в следующей редакции:

«

WEAR_PRCNT	Процент износа, %	У	Вещественное		Обязательно для значений атрибута «STATUS» 1, 3, 4 Обязательно для
------------	-------------------	---	--------------	--	---

					значений атрибута «REG_STATUS» 1, 2
--	--	--	--	--	-------------------------------------

»;

в) в графе «Признак обязат.» строки «FUNCTION» букву «У» заменить буквой «Н»;

г) графу «Примечание» строки «EVENT_TIME» дополнить словами «Обязательно для значений атрибута «STATUS» 2, 3. Обязательно для значений атрибута «REG_STATUS» 1, 2».

89. В пункте 89.2:

а) строку «NUMBER» изложить в следующей редакции:

«

NUMBER	Номер согласно положению о территориальном планировании	У	Символьное		Обязательно для значений атрибута «STATUS» 2, 3
--------	---	---	------------	--	---

»;

б) строки «WEAR_PRCNT» и «FACT_USE» изложить в следующей редакции:

«

WEAR_PRCNT	Процент износа, %	У	Вещественное		Обязательно для значений атрибута «STATUS» 1, 3, 4 Обязательно для значений атрибута «REG_STATUS» 1, 2
FACT_USE	Фактическое использование объекта, %	У	Вещественное		Обязательно для значений атрибута «STATUS» 1, 3, 4 Обязательно для значений атрибута «REG_STATUS» 1, 2

»;

в) строку «SIZE_ZSO_1» изложить в следующей редакции:

«

SIZE_ZSO_1	Размер первого пояса зоны санитарной охраны источника водоснабжения, м	У	Вещественное		Заполняется для кодов 602041101 602041106
------------	--	---	--------------	--	---

»;

г) в графе «Признак обязат.» строки «ZONE_SIZE» букву «О» заменить буквой «Н»;

д) в графе «Признак обязат.» строки «FUNCTION» букву «У» заменить буквой «Н»;

е) графу «Примечание» строки «EVENT_TIME» дополнить словами «Обязательно для значений атрибута «STATUS» 2, 3. Обязательно для значений атрибута «REG_STATUS» 1, 2»;

ж) дополнить строкой следующего содержания:

«

ОВКУВ	Объем, куб. м	О	Вещественное		
-------	---------------	---	--------------	--	--

».

90. В пункте 90.1 сноски «248» – «259» считать сносками «260» – «271» соответственно.

91. В пункте 90.2:

а) строку «NUMBER» изложить в следующей редакции:

«

NUMBER	Номер согласно положению о территориальном планировании	У	Символьное		Обязательно для значений атрибута «STATUS» 2, 3
--------	---	---	------------	--	---

»;

б) строку «WEAR_PRCNT» изложить в следующей редакции:

«

WEAR_PRCNT	Процент износа, %	У	Вещественное		Обязательно для
------------	-------------------	---	--------------	--	-----------------

					значений атрибута «STATUS» 1, 3, 4 Обязательно для значений атрибута «REG_STATUS» 1, 2
--	--	--	--	--	---

»;

в) строку «ZONE_SIZE» изложить в следующей редакции:

«

ZONE_SIZE	Размер санитарно-защитной полосы водоводов, м	Н	Вещественное		
-----------	---	---	--------------	--	--

»;

г) в графе «Признак обязат.» строки «FUNCTION» букву «У» заменить буквой «Н»;

д) графу «Примечание» строки «EVENT_TIME» дополнить словами «Обязательно для значений атрибута «STATUS» 2, 3. Обязательно для значений атрибута «REG_STATUS» 1, 2».

92. В пункте 91.2:

а) строку «NUMBER» изложить в следующей редакции:

«

NUMBER	Номер согласно положению о территориальном планировании	У	Символьное		Обязательно для значений атрибута «STATUS» 2, 3
--------	---	---	------------	--	---

»;

б) строки «WEAR_PRCNT» и «FACT_USE» изложить в следующей редакции:

«

WEAR_PRCNT	Процент износа, %	У	Вещественное		Обязательно для значений атрибута «STATUS» 1, 3, 4 Обязательно для значений
------------	-------------------	---	--------------	--	--

					атрибута «REG_STATUS» 1, 2
FACT_USE	Фактическое использование объекта, %	У	Вещественное		Обязательно для значений атрибута «STATUS» 1, 3, 4 Обязательно для значений атрибута «REG_STATUS» 1, 2

»;

в) в графе «Признак обязат.» строки «OUTPUT» букву «Н» заменить буквой «О»;

г) в графе «Признак обязат.» строки «FUNCTION» букву «У» заменить буквой «Н»;

д) графу «Примечание» строки «EVENT_TIME» дополнить словами «Обязательно для значений атрибута «STATUS» 2, 3. Обязательно для значений атрибута «REG_STATUS» 1, 2»;

е) дополнить строками следующего содержания:

«

KADASTROKS	Кадастровый номер объекта капитального строительства	Н	Символьное		
KADASTRZU	Кадастровый номер земельного участка и (или) номер кадастрового квартала, в границах которого расположен объект	У	Символьное		Обязательно для значений атрибута «STATUS» 1, 3, 4

».

93. В пункте 92.1 сноски «260» – «287» считать сносками «272» – «299» соответственно.

94. В пункте 92.2:

а) строку «NUMBER» изложить в следующей редакции:

«

NUMBER	Номер согласно положению о территориальном планировании	У	Символьное		Обязательно для значений атрибута «STATUS» 2, 3
--------	---	---	------------	--	---

»;

б) строку «WEAR_PRCNT» изложить в следующей редакции:

«

WEAR_PRCNT	Процент износа, %	У	Вещественное		Обязательно для значений атрибута «STATUS» 1, 3, 4 Обязательно для значений атрибута «REG_STATUS» 1, 2
------------	-------------------	---	--------------	--	---

»;

в) в графе «Признак обязат.» строки «FUNCTION» букву «У» заменить буквой «Н»;

г) графу «Примечание» строки «EVENT_TIME» дополнить словами «Обязательно для значений атрибута «STATUS» 2, 3. Обязательно для значений атрибута «REG_STATUS» 1, 2».

95. В пункте 93.2:

а) строку «NUMBER» изложить в следующей редакции:

«

NUMBER	Номер согласно положению о территориальном планировании	У	Символьное		Обязательно для значений атрибута «STATUS» 2, 3
--------	---	---	------------	--	---

»;

б) строки «WEAR_PRCNT» и «FACT_USE» изложить в следующей редакции:

«

WEAR_PRCNT	Процент износа, %	У	Вещественное	Обязательно для значений атрибута «STATUS» 1, 3, 4 Обязательно для значений атрибута «REG_STATUS» 1, 2
FACT_USE	Фактическое использование объекта, %	У	Вещественное	Обязательно для значений атрибута «STATUS» 1, 3, 4 Обязательно для значений атрибута «REG_STATUS» 1, 2

»;

в) в графе «Признак обязат.» строки «FUNCTION» букву «У» заменить буквой «Н»;

г) графу «Примечание» строки «EVENT_TIME» дополнить словами «Обязательно для значений атрибута «STATUS» 2, 3. Обязательно для значений атрибута «REG_STATUS» 1, 2»;

д) дополнить строками следующего содержания:

«

KADASTROKS	Кадастровый номер объекта капитального строительства	Н	Символьное	
KADASTRZU	Кадастровый номер земельного участка и (или) номер кадастрового квартала, в границах которого расположен объект	У	Символьное	Обязательно для значений атрибута «STATUS» 1, 3, 4

».

96. В пункте 94.1 сноски «288» – «295» считать сносками «300» – «307» соответственно.

97. В пункте 94.2:

а) строку «NUMBER» изложить в следующей редакции:

«

NUMBER	Номер согласно положению о территориальном планировании	У	Символьное		Обязательно для значений атрибута «STATUS» 2, 3
--------	---	---	------------	--	---

»;

б) строку «WEAR_PRCNT» изложить в следующей редакции:

«

WEAR_PRCNT	Процент износа, %	У	Вещественное		Обязательно для значений атрибута «STATUS» 1, 3, 4 Обязательно для значений атрибута «REG_STATUS» 1, 2
------------	-------------------	---	--------------	--	---

»;

в) в графе «Признак обязат.» строки «FUNCTION» букву «У» заменить буквой «Н»;

г) графу «Примечание» строки «EVENT_TIME» дополнить словами «Обязательно для значений атрибута «STATUS» 2, 3. Обязательно для значений атрибута «REG_STATUS» 1, 2»;

д) дополнить строкой следующего содержания:

«




LENGTH	Протяженность сооружения, км	О	Вещественное		
--------	------------------------------	---	--------------	--	--

».

98. В пункте 95.1

а) дополнить строкой следующего содержания:

«

602041708	Мелиоративный объект	 [312]	 [313]	 [314]	не отображается
-----------	----------------------	--	---	--	-----------------

»;

б) сноски «296» – «299» считать сносками «308» – «311» соответственно и изложить их в следующей редакции:

«³⁰⁸ Толщина условного знака 1,0 мм, толщина крайних линий 0,15 мм, вертикальные графические элементы высотой 1,0 мм через 2,0 мм, цвет 0,0,0. Применяется также для отображения линейных объектов с кодом 602041702, 602041703, 602041704, 602041705, 602041706.

³⁰⁹ Толщина условного знака 1,0 мм, толщина крайних линий 0,15 мм, штрих 5,0 мм интервал 1,0 мм, вертикальные графические элементы высотой 1,0 мм через 5,0 мм, цвет 0,0,0. Применяется также для отображения линейных объектов с кодом 602041702, 602041703, 602041704, 602041705, 602041706.

³¹⁰ Толщина условного знака 1,0 мм, толщина крайних линий 0,15 мм, штрих 5,0 мм интервал 1,0 мм штрих 1,0 мм, вертикальные графические элементы высотой 1,0 мм через 5,0 мм, цвет 0,0,0, цвет подложки 255,255,0. Применяется также для отображения линейных объектов с кодом 602041702, 602041703, 602041704, 602041705, 602041706.

³¹¹ Толщина условного знака 1,0 мм, толщина крайних линий 0,15 мм, вертикальные графические элементы высотой 1,0 мм через 2,0 мм, цвет 0,0,0, графические элементы в виде крестов 3,0 * 3,0 мм для отображения ликвидации даются через 15,0 мм, цвет 0,0,0, цвет графических элементов для отображения ликвидации 0,0,0. Применяется также для отображения линейных объектов с кодом 602041702, 602041703, 602041704, 602041705, 602041706.»;

в) дополнить сносками «312» – «314» следующего содержания:

«³¹² Толщина условного знака 0,5 мм, цвет 0,0,0, цвет подложки 255,255,255.

³¹³ Толщина условного знака 0,5 мм, штрихи 7,0 мм через 1,5 мм, цвет 0,0,0, цвет подложки 255,255,255.

³¹⁴ Толщина условного знака 0,5 мм, штрихи 7,0 мм через 1,5 мм, цвет 0,0,0, цвет подложки 255,255,255.».

99. В пункте 95.2:

а) строку «NUMBER» изложить в следующей редакции:

«

NUMBER	Номер согласно положению о территориальном планировании	У	Символьное		Обязательно для значений атрибута «STATUS» 2, 3
--------	---	---	------------	--	---

»;

б) строки «WEAR_PRCNT» и «FACT_USE» изложить в следующей редакции:

«

WEAR_PRCNT	Процент износа, %	У	Вещественное		Обязательно для значений атрибута «STATUS» 1, 3, 4 Обязательно для значений атрибута «REG_STATUS» 1, 2
FACT_USE	Фактическое использование объекта, %	У	Вещественное		Обязательно для значений атрибута «STATUS» 1, 3, 4 Обязательно для значений атрибута «REG_STATUS» 1, 2

»;

в) в графе «Признак обязат.» строки «FUNCTION» букву «У» заменить буквой «Н»;

г) графу «Примечание» строки «EVENT_TIME» дополнить словами «Обязательно для значений атрибута «STATUS» 2, 3. Обязательно для значений атрибута «REG_STATUS» 1, 2».

100. В пункте 96.1 сноски «300» – «314» считать сносками «315» – «329» соответственно.

101. В пункте 96.2:

а) строку «NUMBER» изложить в следующей редакции:

«

NUMBER	Номер согласно положению о территориальном планировании	У	Символьное		Обязательно для значений атрибута «STATUS» 2, 3
--------	---	---	------------	--	---

»;

б) в графе «Признак обязат.» строки «FUNCTION» букву «У» заменить буквой «Н»;

в) графу «Примечание» строки «EVENT_TIME» дополнить словами «Обязательно для значений атрибута «STATUS» 2, 3. Обязательно для значений атрибута «REG_STATUS» 1, 2».

102. В пункте 98.2:

а) строку «NUMBER» изложить в следующей редакции:

«

NUMBER	Номер согласно положению о территориальном планировании	У	Символьное		Обязательно для значений атрибута «STATUS» 2, 3
--------	---	---	------------	--	---

»;

б) в графе «Признак обязат.» строки «FUNCTION» букву «У» заменить буквой «Н»;

в) графу «Примечание» строки «EVENT_TIME» дополнить словами «Обязательно для значений атрибута «STATUS» 2, 3. Обязательно для значений атрибута «REG_STATUS» 1, 2»;

г) дополнить строками следующего содержания:

«

KADASTROKS	Кадастровый номер объекта капитального строительства	Н	Символьное		
------------	--	---	------------	--	--

KADASTRZU	Кадастровый номер земельного участка и (или) номер кадастрового квартала, в границах которого расположен объект	У	Символьное	Обязательно для значений атрибута «STATUS» 1, 3, 4
-----------	---	---	------------	--

».

103. Подпункт «а» пункта 98.3 дополнить строками 13 и 14 следующего содержания:

«

13	Здание врачебного здравпункта ФСИН России
14	Прочие объекты инфраструктуры уголовно-исполнительной системы

».

104. В пункте 99.1:

а) графу «Значение» строки «602050202» дополнить словами «, пожарные резервуары»;

б) дополнить строкой следующего содержания:

«

602050208	Объекты и сооружения гражданской обороны				
-----------	--	---	--	---	---

».

105. В пункте 99.2:

а) строку «NUMBER» изложить в следующей редакции:

«

NUMBER	Номер согласно положению о территориальном планировании	У	Символьное	Обязательно для значений атрибута «STATUS» 2, 3
--------	---	---	------------	---

»;

б) в графе «Краткое наименование» строки «FE_COUN» слова «FE_COUN» заменить словами «FE_COUNT»;

в) в графе «Признак обязат.» строки «FUNCTION» букву «У» заменить буквой «Н»;

г) графу «Примечание» строки «EVENT_TIME» дополнить словами «Обязательно для значений атрибута «STATUS» 2, 3. Обязательно для значений атрибута «REG_STATUS» 1, 2»;

д) дополнить строками следующего содержания:

«

KADASTROKS	Кадастровый номер объекта капитального строительства	Н	Символьное		
KADASTRZU	Кадастровый номер земельного участка и (или) номер кадастрового квартала, в границах которого расположен объект	У	Символьное		Обязательно для значений атрибута «STATUS» 1, 3, 4

».

106. В пункте 100.2:

а) строку «NUMBER» изложить в следующей редакции:

«

NUMBER	Номер согласно положению о территориальном планировании	У	Символьное		Обязательно для значений атрибута «STATUS» 2, 3
--------	---	---	------------	--	---

»;

б) графу «Примечание» строки «EVENT_TIME» дополнить словами «Обязательно для значений атрибута «STATUS» 2, 3. Обязательно для значений атрибута «REG_STATUS» 1, 2».

107. В пункте 101.2:

а) строку «NUMBER» изложить в следующей редакции:

«

NUMBER	Номер согласно	У	Символьное		Обязательно для
--------	----------------	---	------------	--	-----------------

	положению о территориальном планировании				значений атрибута «STATUS» 2, 3
--	--	--	--	--	---------------------------------

»;

б) в графе «Признак обязат.» строки «AREA» букву «О» заменить буквой «Н»;

в) в графе «Признак обязат.» строки «FUNCTION» букву «У» заменить буквой «Н»;

г) графу «Примечание» строки «EVENT_TIME» дополнить словами «Обязательно для значений атрибута «STATUS» 2, 3. Обязательно для значений атрибута «REG_STATUS» 1, 2»;

д) дополнить строками следующего содержания:

«

KADASTROKS	Кадастровый номер объекта капитального строительства	Н	Символьное		
KADASTRZU	Кадастровый номер земельного участка и (или) номер кадастрового квартала, в границах которого расположен объект	У	Символьное		Обязательно для значений атрибута «STATUS» 1, 3, 4

».

108. В графе «Значение» строки «602050501» пункта 102.1 слова «Центры реабилитации животных» заменить словами «Центры реабилитации, репродукции и сохранения животных».

109. В пункте 102.2:

а) строку «NUMBER» изложить в следующей редакции:

«

NUMBER	Номер согласно положению о территориальном планировании	У	Символьное		Обязательно для значений атрибута «STATUS» 2, 3
--------	---	---	------------	--	---

»;

б) в графе «Признак обязат.» строки «AREA» букву «О» заменить буквой «Н»;

в) в графе «Признак обязат.» строки «FUNCTION» букву «У» заменить буквой «Н»;

г) графу «Примечание» строки «EVENT_TIME» дополнить словами «Обязательно для значений атрибута «STATUS» 2, 3. Обязательно для значений атрибута «REG_STATUS» 1, 2»;

д) дополнить строками следующего содержания:

«

KADASTROKS	Кадастровый номер объекта капитального строительства	Н	Символьное		
KADASTRZU	Кадастровый номер земельного участка и (или) номер кадастрового квартала, к границах которого расположен объект	У	Символьное		Обязательно для значений атрибута «STATUS» 1, 3, 4

».

110. В пункте 103.2:

а) строку «NUMBER» изложить в следующей редакции:

«

NUMBER	Номер согласно положению о территориальном планировании	У	Символьное		Обязательно для значений атрибута «STATUS» 2, 3
--------	---	---	------------	--	---

»;

б) после строки «ADDRESS» дополнить строкой следующего содержания:

«

PRZILF	Признак	Н	Целое	Общий	
--------	---------	---	-------	-------	--

	принадлежности к объектам государственного (муниципального) жилищного фонда			справочник PRZILF	
--	---	--	--	-------------------	--

»;

в) в графе «Признак обязат.» строки «AREA» букву «О» заменить буквой «Н»;

г) в графе «Признак обязат.» строки «FUNCTION» букву «У» заменить буквой «Н»;

д) графу «Примечание» строки «EVENT_TIME» дополнить словами «Обязательно для значений атрибута «STATUS» 2, 3. Обязательно для значений атрибута «REG_STATUS» 1, 2»;

е) дополнить строками следующего содержания:

«

KADASTROKS	Кадастровый номер объекта капитального строительства	Н	Символьное		
KADASTRZU	Кадастровый номер земельного участка и (или) номер кадастрового квартала, в границах которого расположен объект	У	Символьное		Обязательно для значений атрибута «STATUS» 1, 3, 4

».

111. В пункте 104.1 сноски «315» и «316» считать сносками «330» и «331» соответственно и изложить их в следующей редакции:

«³³⁰ Толщина условного знака границы площадного объекта 0,3 мм, вертикальные штрихи высотой 0,5 мм и толщиной 0,15 мм давать через 10,0 мм, цвет 0,0,0, фоновая заливка отсутствует. Применяется также для отображения площадных объектов с кодом 603010102.

³³¹ Толщина условного знака границы площадного объекта 0,3 мм, штрихи 5,0 мм через 2,0 мм, вертикальные штрихи высотой 0,5 мм и толщиной 0,15 мм располагать посередине штриха 5,0 мм, цвет 0,0,0, фоновая заливка отсутствует. Применяется также для отображения площадных объектов с кодом 603010102.».

112. Пункт 104.2 дополнить строками следующего содержания:

«

NUMBERZOIT	Учетный номер зоны, внесенный в единый государственный реестр недвижимости	Н	Символьное		
REESTRZOIT	Реестровый номер зоны, внесенный в единый государственный реестр недвижимости	Н	Символьное		
DATEEGRN	Дата внесения зон с особыми условиями использования территории в единый государственный реестр недвижимости	Н	Символьное		
OPONZ	Описание ориентировочной (нормативной) зоны	Н	Символьное		

».

113. В пункте 105.1 сноски «317» и «318» считать сносками «332» и «333» соответственно и изложить их в следующей редакции:

«³³² Толщина условного знака границы площадного объекта 0,5 мм, вертикальные штрихи толщиной 0,15 мм и высотой 0,6 мм давать парами с интервалом 1,5 мм через 15,0 мм, цвет 112,68,137, фоновая заливка

отсутствует. Применяется также для отображения площадных объектов с кодами 603010202, 603010203, 603010204, 603010205.

³³³ Толщина условного знака границы площадного объекта 0,5 мм, штрихи 8,0 мм через 2,0 мм, вертикальные штрихи толщиной 0,15 мм и высотой 0,6 мм давать парами с интервалом 1,5 мм и располагать посередине штриха 8,0 мм, цвет 112,68,137, фоновая заливка отсутствует. Применяется также для отображения площадных объектов с кодами 603010202, 603010203, 603010204, 603010205.».

114. Пункт 105.2 дополнить строками следующего содержания:

«







NUMBERZOIT	Учетный номер зоны, внесенный в единый государственный реестр недвижимости	Н	Символьное		
REESTRZOIT	Реестровый номер зоны, внесенный в единый государственный реестр недвижимости	Н	Символьное		
DATEEGRN	Дата внесения зон с особыми условиями использования территории в единый государственный реестр недвижимости	Н	Символьное		

».

115. Пункт 106.1 изложить в следующей редакции:

«106.1. Перечень объектов в классе «Санитарный разрыв (санитарная полоса отчуждения) инженерных коммуникаций»:

Код объекта	Значение	Условные обозначения			
		существующий и строящийся	планируемый к размещению	планируемый к реконструкции	планируемый к ликвидации

603010301	Санитарный разрыв магистральных трубопроводов углеводородного сырья	 [334]	 [335]	не отображается	не отображается
603010302	Санитарный разрыв компрессорных установок	 [334]	 [335]	не отображается	не отображается
603010303	Санитарный разрыв линий электропередачи	 [334]	 [335]	не отображается	не отображается

³³⁴ Толщина условного знака границы площадного объекта 0,5 мм, вертикальные штрихи толщиной 0,15 мм и высотой 0,6 мм давать тройками с интервалом 1,0 мм через 15,0 мм, цвет 112,56,56, фоновая заливка отсутствует. Применяется также для отображения площадных объектов с кодами 603010302, 603010303.

³³⁵ Толщина условного знака границы площадного объекта 0,5 мм, штрихи 8,0 мм через 2,0 мм, вертикальные штрихи толщиной 0,15 мм и высотой 0,6 мм давать тройками с интервалом 1,0 мм и располагать посередине штриха 8,0 мм, цвет 112,56,56, фоновая заливка отсутствует. Применяется также для отображения площадных объектов с кодами 603010302, 603010303.».

116. Пункт 106.2 дополнить строками следующего содержания:

«

NUMBERZOIT	Учетный номер зоны, внесенный в единый государственный реестр недвижимости	Н	Символьное		
REESTRZOIT	Реестровый номер зоны, внесенный в единый государственный реестр недвижимости	Н	Символьное		



DATEEGRN	Дата внесения зон с особыми условиями использования территории в единый государственный реестр недвижимости	Н	Символьное		
----------	---	---	------------	--	--

».

117. В пункте 107.1:

а) строку «603010401» изложить в следующей редакции:

«

603010401	Охранная зона железных дорог			не отображается	не отображается
-----------	------------------------------	---	--	-----------------	-----------------

»;

б) сноски «321» и «322» считать сносками «336» и «337» соответственно и изложить их в следующей редакции:

«³³⁶ Толщина условного знака границы площадного объекта 0,3 мм, цвет 112,68,137, фоновая заливка отсутствует. Применяется также для отображения линейных объектов с кодами 603010402, 603010403.

³³⁷ Толщина условного знака границы площадного объекта 0,3 мм, штрихи 8,0 мм через 2,0 мм, цвет 112,68,137, фоновая заливка отсутствует. Применяется также для отображения линейных объектов с кодами 603010402, 603010403.».

118. Пункт 107.2 дополнить строками следующего содержания:

«











NUMBERZOIT	Учетный номер зоны, внесенный в единый государственный реестр недвижимости	Н	Символьное		
REESTRZOIT	Реестровый номер зоны, внесенный в единый	Н	Символьное		





	государственный реестр недвижимости				
DATEGRN	Дата внесения зон с особыми условиями использования территории в единый государственный реестр недвижимости	Н	Символьное		

».

119. Пункт 108.1 изложить в следующей редакции:

«108.1. Перечень объектов в классе «Охранная зона инженерных коммуникаций»:

Код объекта	Значение	Условные обозначения			
		существующий и строящийся	планируемый к размещению	планируемый к реконструкции	планируемый к ликвидации
603010501	Охранная зона нефтепроводов, нефтепродуктопроводов и аммиакопроводов	 [338]	 [339]	не отображается	не отображается
603010502	Охранная зона газопроводов и систем газоснабжения			не отображается	не отображается
603010503	Охранная зона объектов электроэнергетики, объектов электросетевого хозяйства и объектов по производству электрической энергии (вдоль линий электропередачи, вокруг подстанций)			не отображается	не отображается
603010504	Охранная зона линий и сооружений связи			не отображается	не отображается
603010505	Охранная зона гидроэнергетических объектов			не отображается	не отображается

603010506	Охранная зона тепловых сетей			не отображается	не отображается
603010507	Охранная зона канализационных сетей и сооружений			не отображается	не отображается

³³⁸ Толщина условного знака границы площадного объекта 0,3 мм, цвет 112,56,56, фоновая заливка отсутствует. Применяется также для отображения площадных объектов с кодами 603010502, 603010503, 603010504, 603010505, 603010506, 603010507.

³³⁹ Толщина условного знака границы площадного объекта 0,3 мм, штрихи 8,0 мм через 2,0 мм, цвет 112,56,56, фоновая заливка отсутствует. Применяется также для отображения площадных объектов с кодами 603010502, 603010503, 603010504, 603010505, 603010506, 603010507.».

120. Пункт 108.2 дополнить строками следующего содержания:

«



NUMBERZOIT	Учетный номер зоны, внесенный в единый государственный реестр недвижимости	Н	Символьное		
REESTRZOIT	Реестровый номер зоны, внесенный в единый государственный реестр недвижимости	Н	Символьное		
DATEGRN	Дата внесения зон с особыми условиями использования территории в единый государственный реестр недвижимости	Н	Символьное		

».

121. В пункте 109.1:

а) строку «603010601» изложить в следующей редакции:

«

603010601	Охранная зона особо охраняемой природной территории (государственного природного заповедника, национального парка, природного парка, памятника природы)	 [340]	 [341]	не отображается	не отображается
-----------	---	--	---	-----------------	-----------------

»;

б) сноски «325» и «326» считать сносками «340» и «341» соответственно.

122. Пункт 109.2 дополнить строками следующего содержания:




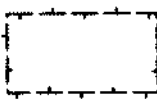
«

NUMBERZOIT	Учетный номер зоны, внесенный в единый государственный реестр недвижимости	Н	Символьное		
REESTRZOIT	Реестровый номер зоны, внесенный в единый государственный реестр недвижимости	Н	Символьное		
DATEEGRN	Дата внесения зон с особыми условиями использования территории в единый государственный реестр недвижимости	Н	Символьное		

».

123. Пункт 110.1 изложить в следующей редакции:

«110.1. Перечень объектов в классе «Охранная зона иного назначения»:

Код объекта	Значение	Условные обозначения			
		существующий и строящийся	планируемый к размещению	планируемый к реконструкции	планируемый к ликвидации
603010701	Охранная зона стационарных пунктов наблюдений за состоянием окружающей природной среды, ее загрязнением	 [342]	 [343]	не отображается	не отображается
603010702	Охранная зона обсерваторий и иных научных объектов	 [342]	 [343]	не отображается	не отображается

³⁴² Толщина условного знака границы площадного объекта 0,4 мм, вертикальные штрихи высотой 0,5 мм толщиной 0,2 мм давать через 5,0 мм в шахматном порядке, цвет 168,0,132, фоновая заливка отсутствует. Применяется также для отображения линейных объектов с кодом 603010702.

³⁴³ Толщина условного знака границы площадного объекта 0,3 мм, штрихи 4,0 мм через 1,0 мм, вертикальные штрихи высотой 0,5 мм толщиной 0,2 мм располагать посередине штриха 4,0 мм в шахматном порядке, цвет 0,0,0, фоновая заливка отсутствует. Применяется также для отображения линейных объектов с кодом 603010702.».

124. Пункт 110.2 дополнить строками следующего содержания:

«

NUMBERZOIT	Учетный номер зоны, внесенный в единый государственный реестр недвижимости	Н	Символьное		
REESTRZOIT	Реестровый номер зоны, внесенный в единый государственный реестр недвижимости	Н	Символьное		

DATEGRN	Дата внесения зон с особыми условиями использования территории в единый государственный реестр недвижимости	Н	Символьное		
---------	---	---	------------	--	--

».

125. Абзац первый пункта 111 изложить в следующей редакции:

«111. Класс объектов «Зоны санитарной охраны источников питьевого и хозяйственно-бытового водоснабжения, а также устанавливаемые в случаях, предусмотренных Водным кодексом Российской Федерации, в отношении подземных водных объектов зоны специальной охраны» должен содержать:».

126. В пункте 111.1:

а) абзац первый изложить в следующей редакции:

«111.1. Перечень объектов в классе «Зоны санитарной охраны источников питьевого и хозяйственно-бытового водоснабжения, а также устанавливаемые в случаях, предусмотренных Водным кодексом Российской Федерации, в отношении подземных водных объектов зоны специальной охраны»:»;

б) сноски «329» – «336» считать сносками «344» – «351» соответственно.

127. Пункт 111.2 дополнить строками следующего содержания:

«

NUMBERZOIT	Учетный номер зоны, внесенный в единый государственный реестр недвижимости	Н	Символьное		
REESTRZOIT	Реестровый номер зоны, внесенный в единый государственный реестр недвижимости	Н	Символьное		
DATEGRN	Дата внесения зон с особыми	Н	Символьное		







	условиями использования территории в единый государственный реестр недвижимости				
--	---	--	--	--	--

».

128. В пункте 112.1:

а) строки «603010901» – «603010903» изложить в следующей редакции:

«

603010901	Первая зона округа санитарной (горно- санитарной) охраны лечебно- оздоровитель- ных местностей, курортов и природных лечебных ресурсов	 [352]	 [353]	не отображается	не отображается
603010902	Вторая зона округа санитарной (горно- санитарной) охраны лечебно- оздоровитель- ных местностей, курортов и природных лечебных ресурсов	 [354]	 [355]	не отображается	не отображается
603010903	Третья зона округа санитарной (горно- санитарной) охраны лечебно- оздоровитель- ных местностей,	 [356]	 [357]	не отображается	не отображается

	курортов и природных лечебных ресурсов				
--	--	--	--	--	--

»;

б) сноски «337» – «342» считать сносками «352» – «357» соответственно.

129. Пункт 112.2 дополнить строками следующего содержания:



«








NUMBERZOIT	Учетный номер зоны, внесенный в единый государственный реестр недвижимости	Н	Символьное		
REESTRZOIT	Реестровый номер зоны, внесенный в единый государственный реестр недвижимости	Н	Символьное		
DATEEGRN	Дата внесения зон с особыми условиями использования территории в единый государственный реестр недвижимости	Н	Символьное		

».

130. Пункт 113.1 изложить в следующей редакции:

«113.1. Перечень объектов в классе «Зоны охраны объектов культурного наследия (памятников истории и культуры) народов Российской Федерации»:

Код объекта	Значение	Условные обозначения			
		существующий и строящийся	планируемый к размещению	планируемый к реконструкции	планируемый к ликвидации
603011001	Охранная зона объекта культурного наследия	 [358]	 [359]	не отображается	не отображается

603011002	Зона регулирования застройки и хозяйственной деятельности	 [360]	 [361]	не отображается	не отображается
603011003	Зона охраняемого природного ландшафта	 [362]	 [363]	не отображается	не отображается
603011004	Объединенная зона охраны объекта культурного наследия	 [364]	 [365]	не отображается	не отображается
603011005	Защитная зона объекта культурного наследия	 [366]	не отображается	не отображается	не отображается

³⁵⁸ Толщина условного знака границы площадного объекта 0,3 мм, цвет 168,0,132, толщина линий штриховки 0,15 мм, угол наклона 45°, интервал между линиями штриховки 1,0 мм, цвет штриховки 230,0,169, фоновая заливка отсутствует.

³⁵⁹ Толщина условного знака границы площадного объекта 0,3 мм, штрихи 3,0 мм через 2,0 мм, цвет 168,0,132, толщина линий штриховки 0,15 мм, угол наклона 45°, интервал между линиями штриховки 1,0 мм, цвет штриховки 230,0,169, фоновая заливка отсутствует.

³⁶⁰ Толщина условного знака границы площадного объекта 0,3 мм, цвет 255,85,0, толщина вертикальных линий штриховки 0,15 мм, интервал между линиями штриховки 1,0 мм, цвет штриховки 255,170,0, фоновая заливка отсутствует.

³⁶¹ Толщина условного знака границы площадного объекта 0,3 мм, штрихи 3,0 мм через 2,0 мм, цвет 255,85,0, толщина вертикальных линий штриховки 0,15 мм, интервал между линиями штриховки 1,0 мм, цвет штриховки 255,170,0, фоновая заливка отсутствует.

³⁶² Толщина условного знака границы площадного объекта 0,3 мм, цвет 38,115,0, толщина горизонтальных линий штриховки 0,15 мм, интервал

между линиями штриховки 1,0 мм, цвет штриховки 152,230,0, фоновая заливка отсутствует.

³⁶³ Толщина условного знака границы площадного объекта 0,3 мм, штрихи 3,0 мм через 2,0 мм, цвет 38,115,0, толщина горизонтальных линий штриховки 0,15 мм, интервал между линиями штриховки 1,0 мм, цвет штриховки 152,230,0, фоновая заливка отсутствует.

³⁶⁴ Толщина условного знака границы площадного объекта 0,3 мм, штрихи 3,0 мм через 1,5 мм, графические элементы в виде вертикальных стрелок 1,0 мм даются через 10,0 мм, цвет 132,0,168, фоновая заливка отсутствует.

³⁶⁵ Толщина условного знака границы площадного объекта 0,3 мм, штрихи 3,0 мм интервал 4,0 мм, в интервале дается графический элемент диаметром 0,3 мм, графические элементы в виде вертикальных стрелок 1,0 мм даются через 10,0 мм, цвет 132,0,168, фоновая заливка отсутствует.

³⁶⁶ Толщина условного знака границы площадного объекта 0,3 мм, штрихи 3,0 мм через 1,5 мм, графические элементы в виде вертикальных стрелок 1,0 мм даются через 10,0 мм, цвет 255,0,255, фоновая заливка отсутствует.».

131. Пункт 113.2 дополнить строками следующего содержания:

«

NUMBERZOIT	Учетный номер зоны, внесенный в единый государственный реестр недвижимости	Н	Символьное		
REESTRZOIT	Реестровый номер зоны, внесенный в единый государственный реестр недвижимости	Н	Символьное		



DATEEGRN	Дата внесения зон с особыми условиями использования территории в единый государственный реестр недвижимости	Н	Символьное		
----------	---	---	------------	--	--

».

132. В пункте 114.1:

а) строку «603011101» изложить в следующей редакции:

«

603011101	Водоохранная (рыбоохранная) зона	 [367]	 [368]	не отображается	не отображается
-----------	----------------------------------	--	---	-----------------	-----------------

»;

б) сноски «352» и «353» считать сносками «367» и «368» соответственно.

133. Пункт 114.2 дополнить строками следующего содержания:

«

NUMBERZOIT	Учетный номер зоны, внесенный в единый государственный реестр недвижимости	Н	Символьное		
REESTRZOIT	Реестровый номер зоны, внесенный в единый государственный реестр недвижимости	Н	Символьное		
DATEEGRN	Дата внесения зон с особыми условиями использования территории в единый государственный реестр недвижимости	Н	Символьное		

».

134. В пункте 115.1 сноски «354» и «355» считать сносками «369» и «370» соответственно.

135. Пункт 115.2 дополнить строками следующего содержания:

«

NUMBERZOIT	Учетный номер зоны, внесенный в единый государственный реестр недвижимости	Н	Символьное		
REESTRZOIT	Реестровый номер зоны, внесенный в единый государственный реестр недвижимости	Н	Символьное		
DATEEGRN	Дата внесения зон с особыми условиями использования территории в единый государственный реестр недвижимости	Н	Символьное		

».

136. В пункте 116.1 сноски «356» и «357» считать сносками «371» и «372» соответственно.

137. Пункт 116.2 дополнить строками следующего содержания:

«

NUMBERZOIT	Учетный номер зоны, внесенный в единый государственный реестр недвижимости	Н	Символьное		
REESTRZOIT	Реестровый номер зоны, внесенный в единый государственный реестр недвижимости	Н	Символьное		

DATEGRN	Дата внесения зон с особыми условиями использования территории в единый государственный реестр недвижимости	Н	Символьное		
---------	---	---	------------	--	--

».

138. В пункте 117.1 сноски «358» – «361» считать сносками «373» – «376» соответственно.

139. В пункте 117.2:

а) в графе «Признак обязат.» строки «OBJECTNAME» букву «Н» заменить буквой «О»;

б) дополнить строками следующего содержания:

«

NUMBERZOIT	Учетный номер зоны, внесенный в единый государственный реестр недвижимости	Н	Символьное		
REESTRZOIT	Реестровый номер зоны, внесенный в единый государственный реестр недвижимости	Н	Символьное		
DATEGRN	Дата внесения зон с особыми условиями использования территории в единый государственный реестр недвижимости	Н	Символьное		

».

140. В пункте 118.1 сноски «362» – «365» считать сносками «377» – «380» соответственно.

141. Пункт 118.2 дополнить строками следующего содержания:

«

NUMBERZOIT	Учетный номер зоны, внесенный в единый государственный реестр недвижимости	Н	Символьное		
REESTRZOIT	Реестровый номер зоны, внесенный в единый государственный реестр недвижимости	Н	Символьное		
DATEEGRN	Дата внесения зон с особыми условиями использования территории в единый государственный реестр недвижимости	Н	Символьное		

».

142. В пункте 119.1 сноски «366» – «373» считать сносками «381» – «388» соответственно.

143. Пункт 119.2 дополнить строками следующего содержания:

«

NUMBERZOIT	Учетный номер зоны, внесенный в единый государственный реестр недвижимости	Н	Символьное		
REESTRZOIT	Реестровый номер зоны, внесенный в единый государственный реестр недвижимости	Н	Символьное		
DATEEGRN	Дата внесения зон с особыми условиями	Н	Символьное		

	использования территории в единый государственный реестр недвижимости				
--	---	--	--	--	--





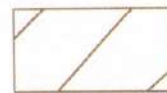






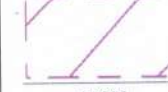
».

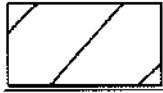

144. В пункте 120.1:

а) в графе «Значение» строки «603011703» слова «радиационных объектов» исключить;

б) дополнить строками следующего содержания:

«

603011712	Зона охраняемого военного объекта, охранная зона военного объекта, запретные и специальные зоны, устанавливаемые в связи с размещением указанных объектов	 [397]	 [398]		
603011713	Зона ограничений передающего радиотехнического объекта, являющегося объектом капитального строительства	 [399]	 [400]		
603011714	Охранная зона пунктов государственной геодезической сети, государственной нивелирной сети и государственной гравиметрической сети	 [401]	 [402]		
603011715	Зона безопасности с особым правовым режимом	 [403]	 [404]		
603011716	Рыбоохранная зона озера Байкал	 [405]	 [406]		
603011717	Зона минимальных расстояний до магистральных или промышленных	 [407]	 [408]		

	трубопроводов (газопроводов, нефтепроводов и нефтепродуктопроводов, аммиакопроводов)				
603011718	Охранная зона объектов инфраструктуры метрополитена				

»;

в) сноски «374» – «381» считать сносками «389» – «396» соответственно;

г) дополнить сносками «397» – «410» следующего содержания:

«³⁹⁷ Толщина условного знака границы площадного объекта 0,3 мм, цвет 120,134,107, толщина линий штриховки 0,15 мм, угол наклона 45°, интервал между линиями штриховки 8,0 мм, цвет штриховки 120,134,107.

³⁹⁸ Толщина условного знака границы площадного объекта 0,3 мм, штрихи 4,0 мм через 3,0 мм, цвет 120,134,107, толщина линий штриховки 0,15 мм, угол наклона 45°, интервал между линиями штриховки 8,0 мм, цвет штриховки 120,134,107, фоновая заливка отсутствует.

³⁹⁹ Толщина условного знака границы площадного объекта 0,3 мм, цвет 177,18,16, толщина линий штриховки 0,15 мм, угол наклона 45°, интервал между линиями штриховки 8,0 мм, цвет штриховки 177,18,16.

⁴⁰⁰ Толщина условного знака границы площадного объекта 0,3 мм, штрихи 4,0 мм через 3,0 мм, цвет 177,18,16, толщина линий штриховки 0,15 мм, угол наклона 45°, интервал между линиями штриховки 8,0 мм, цвет штриховки 177,18,16, фоновая заливка отсутствует.

⁴⁰¹ Толщина условного знака границы площадного объекта 0,3 мм, цвет 117,52,0, толщина линий штриховки 0,15 мм, угол наклона 45°, интервал между линиями штриховки 8,0 мм, цвет штриховки 117,52,0.

⁴⁰² Толщина условного знака границы площадного объекта 0,3 мм, штрихи 4,0 мм через 3,0 мм, цвет 117,52,0, толщина линий штриховки 0,15 мм, угол наклона 45°, интервал между линиями штриховки 8,0 мм, цвет штриховки 117,52,0, фоновая заливка отсутствует.

⁴⁰³ Толщина условного знака границы площадного объекта 0,3 мм, цвет 19,117,0, толщина линий штриховки 0,15 мм, угол наклона 45°, интервал между линиями штриховки 8,0 мм, цвет штриховки 19,117,0.

⁴⁰⁴ Толщина условного знака границы площадного объекта 0,3 мм, штрихи 4,0 мм через 3,0 мм, цвет 19,117,0, толщина линий штриховки 0,15 мм, угол наклона 45°, интервал между линиями штриховки 8,0 мм, цвет штриховки 19,117,0, фоновая заливка отсутствует.

⁴⁰⁵ Толщина условного знака границы площадного объекта 0,3 мм, цвет 59,75,236, толщина линий штриховки 0,15 мм, угол наклона 45°, интервал между линиями штриховки 8,0 мм, цвет штриховки 59,75,236.

⁴⁰⁶ Толщина условного знака границы площадного объекта 0,3 мм, штрихи 4,0 мм через 3,0 мм, цвет 59,75,236, толщина линий штриховки 0,15 мм, угол наклона 45°, интервал между линиями штриховки 8,0 мм, цвет штриховки 59,75,236, фоновая заливка отсутствует.

⁴⁰⁷ Толщина условного знака границы площадного объекта 0,3 мм, цвет 192,59,236, толщина линий штриховки 0,15 мм, угол наклона 45°, интервал между линиями штриховки 8,0 мм, цвет штриховки 192,59,236.

⁴⁰⁸ Толщина условного знака границы площадного объекта 0,3 мм, штрихи 4,0 мм через 3,0 мм, цвет 192,59,236, толщина линий штриховки 0,15 мм, угол наклона 45°, интервал между линиями штриховки 8,0 мм, цвет штриховки 192,59,236, фоновая заливка отсутствует.

⁴⁰⁹ Толщина условного знака границы площадного объекта 0,3 мм, цвет 68,0,90, толщина линий штриховки 0,15 мм, угол наклона 45°, интервал между линиями штриховки 8,0 мм, цвет штриховки 68,0,90.

⁴¹⁰ Толщина условного знака границы площадного объекта 0,3 мм, штрихи 4,0 мм через 3,0 мм, цвет 68,0,90, толщина линий штриховки 0,15 мм, угол наклона 45°, интервал между линиями штриховки 8,0 мм, цвет штриховки 68,0,90, фоновая заливка отсутствует.».

145. Пункт 120.2 дополнить строками следующего содержания:

«

NUMBERZOIT	Учетный номер зоны, внесенный в единый государственный реестр недвижимости	Н	Символьное		
REESTRZOIT	Реестровый номер зоны, внесенный в единый государственный реестр недвижимости	Н	Символьное		
DATEEGRN	Дата внесения зон с особыми условиями использования территории в единый государственный реестр недвижимости	Н	Символьное		

».

146. В пункте 121.2:

а) после строки «ANS_TYPE» дополнить строкой следующего содержания:

«

DST_TYPE	Тип достопримечательного места	Н	Целое	Справочник DST_TYPE	
----------	--------------------------------	---	-------	---------------------	--

»;

б) строку «STATUS» изложить в следующей редакции:

«

STATUS	Статус объекта	Н	Целое	Общий справочник STATUS_PR	
--------	----------------	---	-------	----------------------------	--

»;

в) дополнить строками следующего содержания:

«

KADASTROKS	Кадастровый номер объекта капитального строительства	Н	Символьное		
KADASTRZU	Кадастровый номер земельного участка и (или) номер кадастрового квартала, в границах которого расположен объект	У	Символьное		Обязательно для значений атрибута «STATUS» 1, 3, 4
REG_STATUS	Значение объекта	О	Целое	Общий справочник REG_STATUS	

».

147. В подпункте «а» пункта 121.3:

а) строку 5 изложить в следующей редакции:

«

5	Монумент
---	----------

»;

б) дополнить строками 8 и 9 следующего содержания:

«



8	Природный памятник
9	Иные виды памятников

».

148. Пункт 122.1 изложить в следующей редакции:

«122.1. Перечень объектов в классе «Границы территорий объектов культурного наследия»:

Код объекта	Значение	Условные обозначения			
		существующий и строящийся	планируемый к размещению	планируемый к реконструкции	планируемый к ликвидации

604010201	Граница территории объекта культурного наследия	 [411]	не отображается	не отображается	не отображается
604010202	Граница историко-культурного заповедника	 [412]	не отображается	не отображается	не отображается

⁴¹¹ Толщина условного знака границы площадного объекта 0,15 мм, вертикальные штрихи толщиной 0,15 мм и высотой 0,5 мм через 1,0 мм, цвет 132,0,168, фоновая заливка отсутствует.

⁴¹² Толщина условного знака границы площадного объекта 0,3 мм, вертикальные штрихи толщиной 0,3 мм и высотой 0,6 мм через 1,5 мм, цвет 170,102,205, фоновая заливка отсутствует.».

149. В абзаце третьем пункта 123 слово «площадной» заменить словом «линейный».

150. В пункте 123.1 сноску «384» считать сноской «413».

151. В пункте 125.1 сноски «385» – «398» считать сносками «414» – «427» соответственно.

152. В пункте 125.2:

а) в графе «Признак обязат.» строки «FUNCTION» букву «У» заменить буквой «Н»;

б) графу «Примечание» строки «EVENT_TIME» дополнить словами «Обязательно для значений атрибута «STATUS» 2, 3. Обязательно для значений атрибута «REG_STATUS» 1, 2»;

в) дополнить строкой следующего содержания:

«

KADASTRZU	Кадастровый номер земельного участка и (или) номер кадастрового квартала, в границах которого расположен объект	У	Символьное		Обязательно для значений атрибута «STATUS» 1, 3, 4
-----------	---	---	------------	--	--

153. В пункте 126.1:

а) дополнить строкой следующего содержания:

«

606010106	Сейсмоопасные территории	 [432]	не отображается	не отображается	не отображается
-----------	--------------------------	--	--------------------	--------------------	--------------------

»;

б) сноски «399» – «402» считать сносками «428» – «431» соответственно;


в) дополнить сноской «432» следующего содержания:

«⁴³² Толщина условного знака границы площадного объекта 0,5 мм, цвет 0,0,255, толщина линий штриховки 0,3, угол наклона 25°, интервал между линиями штриховки 3,0 мм, цвет штриховки 75.34.115, фоновая заливка отсутствует.».

154. В пункте 127.1:

а) дополнить строкой следующего содержания:

«

606010206	Зона локального загрязнения почв	 [437]	не отображается	не отображается	не отображается
-----------	----------------------------------	--	--------------------	--------------------	--------------------

»;

б) сноски «403» – «406» считать сносками «433» – «436» соответственно;









в) дополнить сноской «437» следующего содержания:

«⁴³⁷ Толщина условного знака границы площадного объекта 0,5 мм, цвет 60,134,80, толщина линий штриховки 0,3 мм, угол наклона $\pm 25^\circ$, интервал между линиями штриховки 3,0 мм, цвет штриховки 60,134,80, фоновая заливка отсутствует.».

155. В пункте 128.1 сноску «407» считать сноской «438».

156. Пункт 130.1 изложить в следующей редакции:

«130.1. Перечень объектов в классе «Особые экономические зоны»:

Код объекта	Значение	Условные обозначения			
		существующий и строящийся	планируемый к размещению	планируемый к реконструкции	планируемый к ликвидации
607010101	Промышленно-производственная экономическая зона	 [439]	 [440]	не отображается	не отображается
607010102	Технико-внедренческая экономическая зона	 [441]	 [442]	не отображается	не отображается
607010103	Туристско-рекреационная особая экономическая зона	 [443]	 [444]	не отображается	не отображается
607010104	Портовая особая экономическая зона	 [445]	 [446]	не отображается	не отображается

⁴³⁹ Толщина условного знака границы площадного объекта 0,3 мм, цвет 0,0,0, толщина линий штриховки 0,15 мм, угол наклона 45°, интервал между линиями штриховки 1,0 мм, цвет штриховки 0,38,115, фоновая заливка отсутствует.

⁴⁴⁰ Толщина условного знака границы площадного объекта 0,3 мм, штрихи 3,0 мм через 2,0 мм, цвет 0,0,0, толщина линий штриховки 0,15 мм, угол наклона 45°, интервал между линиями штриховки 1,0 мм, цвет штриховки 0,38,115, фоновая заливка отсутствует.

⁴⁴¹ Толщина условного знака границы площадного объекта 0,3 мм, цвет 0,0,0, толщина линий штриховки 0,15 мм, угол наклона 45°, интервал между линиями штриховки 1,0 мм, цвет штриховки 168,0,132, фоновая заливка отсутствует.

⁴⁴² Толщина условного знака границы площадного объекта 0,3 мм, штрихи 3,0 мм через 2,0 мм, цвет 0,0,0, толщина линий штриховки 0,15 мм, угол наклона 45°, интервал между линиями штриховки 1,0 мм, цвет штриховки 168,0,132, фоновая заливка отсутствует.

⁴⁴³ Толщина условного знака границы площадного объекта 0,3 мм, цвет 0,0,0, толщина линий штриховки 0,15 мм, угол наклона 45°, интервал между линиями штриховки 1,0 мм, цвет штриховки 0,168,0, фоновая заливка отсутствует.

⁴⁴⁴ Толщина условного знака границы площадного объекта 0,3 мм, штрихи 3,0 мм через 2,0 мм, цвет 0,0,0, толщина линий штриховки 0,15 мм, угол наклона 45°, интервал между линиями штриховки 1,0 мм, цвет штриховки 0,168,0, фоновая заливка отсутствует.

⁴⁴⁵ Толщина условного знака границы площадного объекта 0,3 мм, цвет 0,0,0, толщина линий штриховки 0,15 мм, угол наклона 45°, интервал между линиями штриховки 1,0 мм, цвет штриховки 0,0,255, фоновая заливка отсутствует.

⁴⁴⁶ Толщина условного знака границы площадного объекта 0,3 мм, штрихи 3,0 мм через 2,0 мм, цвет 0,0,0, толщина линий штриховки 0,15 мм, угол наклона 45°, интервал между линиями штриховки 1,0 мм, цвет штриховки 0,0,255, фоновая заливка отсутствует.».

157. В пункте 130.2:

а) строку «NUMBER» изложить в следующей редакции:

«

NUMBER	Номер согласно положению о территориальном планировании	У	Символьное		Обязательно для значений атрибута «STATUS» 2, 3
--------	---	---	------------	--	---

»;

б) строку «MAIN_ACTIV» изложить в следующей редакции:

«

MAIN_ACTIV	Основная	О	Символьное		Общий
------------	----------	---	------------	--	-------

	специализация, вид деятельности				справочник ОКВЭД2
--	------------------------------------	--	--	--	----------------------

»;

в) в графе «Признак обязат.» строки «AREA» букву «Н» заменить буквой «О»;

г) в графе «Признак обязат.» строки «FUNCTION» букву «У» заменить буквой «Н»;

д) графу «Примечание» строки «EVENT_TIME» дополнить словами «Обязательно для значений атрибута «STATUS» 2, 3. Обязательно для значений атрибута «REG_STATUS» 1, 2»;

е) дополнить строкой следующего содержания:

«

OKVED	Вид деятельности по ОКВЭД	Н	Символьное		Общий справочник ОКВЭД2
-------	------------------------------	---	------------	--	-------------------------------

».



158. В пункте 131.1 сноску «416» считать сноской «447».

159. В пункте 132.1 сноски «417» – «423» считать сносками «448» – «454» соответственно.

160. В пункте 133.1:

а) после строки «701010406» дополнить строкой «701010407» следующего содержания:

«



701010407	Зона добычи полезных ископаемых	 [487]	 [488]	не отображается	не отображается
-----------	---------------------------------------	--	---	--------------------	--------------------

».

б) в графе «Значение» строки «701010502» слова «Зона садоводческих или огороднических некоммерческих товариществ» заменить словами «Зона садоводства, огородничества»;

в) дополнить строкой следующего содержания:

«

701012001	Зона виноградников	 [527]	 [528]	не отображается	не отображается
-----------	--------------------	--	---	--------------------	--------------------

»;

г) сноски «424» – «455» считать сносками «455» – «486» соответственно;

д) дополнить сносками «487» и «488» следующего содержания:

«⁴⁸⁷ Толщина условного знака границы площадного объекта 0,15 мм, цвет 0,0,0, цвет фоновой заливки 161,123,25.

⁴⁸⁸ Толщина условного знака границы площадного объекта 0,15 мм, цвет 0,0,0, толщина линий штриховки 0,15 мм, угол наклона 45°, интервал между линиями штриховки 1,0 мм, цвет штриховки 0,0,0, цвет фоновой заливки 161,123,25.»;

е) сноски «456» – «493» считать сносками «489» – «526» соответственно;

ж) сноску «520» изложить в следующей редакции:

«⁵²⁰ Толщина условного знака границы площадного объекта 0,15 мм, цвет 0,0,0, толщина линий штриховки 0,15 мм, угол наклона 45°, интервал между линиями штриховки 1,0 мм, цвет штриховки 0,0,0, цвет фоновой заливки 105,179,102.»;

з) дополнить сносками «527» и «528» следующего содержания:

«⁵²⁷ Толщина условного знака границы площадного объекта 0,15 мм, цвет 0,0,0, цвет фоновой заливки 237,248,88.

⁵²⁸ Толщина условного знака границы площадного объекта 0,15 мм, цвет 0,0,0, толщина линий штриховки 0,15 мм, угол наклона 45°, интервал между линиями штриховки 1,0 мм, цвет штриховки 0,0,0, цвет фоновой заливки 237,248,88.»;

161. В пункте 133.2:

а) после строки «CLASSID» дополнить строкой «FZ_VIDZIL» следующего содержания:

«

FZ_VIDZIL	Подтип жилой застройки	Н	Целое	Справочник FZ_VIDZIL	
-----------	------------------------	---	-------	----------------------	--

»;

б) после строки «INFO_OBJ» дополнить строкой «TYPEOROSH» следующего содержания:

«

TYPEOROSH	Тип орошения	Н	Целое	Справочник TYPEOROSH	
-----------	--------------	---	-------	----------------------	--

»;

в) графу «Примечание» строки «EVENT_TIME» дополнить словами «Обязательно для значений атрибута «STATUS» 2, 3. Обязательно для значений атрибута «REG_STATUS» 1, 2»;

г) после строки «REG_STATUS» дополнить строками следующего содержания:

«

NUMBER	Номер территориальной зоны	Н	Символьное		
ZILOB	Жилищная обеспеченность, кв. м на человека	Н	Вещественное		
DOLOBZ	Доля общественной застройки, процент	Н	Вещественное		
KOEFPL	Коэффициент плотности застройки, кв. м на га	Н	Вещественное		
OBSHZZ	Общая площадь жилых зданий, кв. м	Н	Вещественное		

».

162. Пункт 133.3 дополнить подпунктами «к» и «л» следующего содержания:

«к) Справочник: Подтип жилой застройки – FZ_VIDZIL (тип поля кода значения – целое):

Код значения	Значение справочника
1	Жилищное строительство по программе переселения
2	Комплексная жилая застройка

л) Справочник: Тип орошения - TYPEOROSH (тип поля кода значения – целое):

Код значения	Значение справочника
1	Естественное орошение
2	Искусственное орошение

».

163. В пункте 134.1 сноски «494» – «507» считать сносками «529» – «542» соответственно.

164. В пункте 135.1 сноски «508» – «510» считать сносками «543» – «545» соответственно.

165. В пункте 135.2:

а) строку «NUMBER» изложить в следующей редакции:

«

NUMBER	Номер согласно положению о территориальном планировании	У	Символьное		Обязательно для значений атрибута «STATUS» 2, 3
--------	---	---	------------	--	---

»;

б) в графе «Признак обязат.» строки «FUNCTION» букву «У» заменить буквой «Н»;

в) строку «EVENT_TIME» изложить в следующей редакции:

«

EVENT_TIME	Срок реализации	У	Целое		Обязательно для значений атрибута «STATUS» 2, 3 Обязательно для значений
------------	-----------------	---	-------	--	---

					атрибута «REG_STATUS» 1, 2
--	--	--	--	--	----------------------------------

».

166. В пункте 136.1 сноску «511» считать сноской «546».

167. В пункте 136.2 строку «EVENT_TIME» изложить в следующей редакции:

«

EVENT_TIME	Срок реализации	У	Целое		Обязательно для значений атрибута «STATUS» 2, 3 Обязательно для значений атрибута «REG_STATUS» 1, 2
------------	-----------------	---	-------	--	--

».

168. В пункте 137.1 сноски «512» – «521» считать сносками «547» – «556» соответственно.

169. В пункте 137.2:

а) строку «NUMBER» изложить в следующей редакции:

«

NUMBER	Номер согласно положению о территориальном планировании	У	Символьное		Обязательно для значений атрибута «STATUS» 2, 3
--------	---	---	------------	--	---

»;

б) строку «MAIN_ACTIV» изложить в следующей редакции:

«

MAIN_ACTIV	Основная специализация, перечень видов экономической деятельности, при осуществлении которых действует особый правовой режим	О	Символьное	Данные из справочника ОКВЭД	
------------	--	---	------------	-----------------------------	--

	осуществления предпринимательской деятельности				
--	--	--	--	--	--

»;

в) в графе «Признак обязат.» строки «AREA» букву «Н» заменить буквой «О»;

г) строку «EVENT_TIME» изложить в следующей редакции:

«

EVENT_TIME	Срок реализации	У	Целое		Обязательно для значений атрибута «STATUS» 2, 3 Обязательно для значений атрибута «REG_STATUS» 1, 2
------------	-----------------	---	-------	--	--

»;

д) дополнить строками следующего содержания:

«

KADASTROKS	Кадастровый номер объекта капитального строительства	Н	Символьное		
KADASTRZU	Кадастровый номер земельного участка и (или) номер кадастрового квартала, в границах которого расположен объект	У	Символьное		Обязательно для значений атрибута «STATUS» 1, 3, 4
NAMEDOCOSN	Наименование документа - основания	У	Символьное		Обязательно для значений атрибута «STATUS» 2, 3

DATEDOCOSN	Дата документа - основания	у	Символьное		Обязательно для значений атрибута «STATUS» 2, 3
NUMBERDOCOSN	Номер документа - основания	у	Символьное		Обязательно для значений атрибута «STATUS» 2, 3

».

170. В пункте 138.1 сноски «522» – «525» считать сносками «557» – «560» соответственно.

171. В пункте 138.2:

а) строку «NUMBER» изложить в следующей редакции:

«

NUMBER	Номер согласно положению о территориальном планировании	у	Символьное		Обязательно для значений атрибута «STATUS» 2, 3
--------	---	---	------------	--	---

»;

б) в графе «Признак обязат.» строки «AREA» букву «О» заменить буквой «Н»;

в) строку «EVENT_TIME» изложить в следующей редакции:

«




EVENT_TIME	Срок реализации	у	Целое		Обязательно для значений атрибута «STATUS» 2, 3 Обязательно для значений атрибута «REG_STATUS» 1, 2
------------	-----------------	---	-------	--	--

».

172. В пункте 139.1:

а) дополнить строкой следующего содержания:

«

705010800	Границы ключевых орнитологических территорий (КОТР)	 [579]	 [580]	 [581]	не отображается
-----------	---	--	---	--	-----------------

»;

б) сноски «526» – «543» считать сносками «561» – «578» соответственно;

в) дополнить сносками «579» – «581» следующего содержания:

«⁵⁷⁹ Толщина условного знака границы площадного объекта 2,0 мм, цвет 128,128,0, толщина крайних линий 0,5 мм, цвет 255,255,255, фоновая заливка отсутствует.

⁵⁸⁰ Толщина условного знака границы площадного объекта 1,0 мм, штрихи 3,0 мм, интервал 2,0 мм, цвет 128,128,0, толщина крайних линий 0,5 мм, цвет 255,255,255, фоновая заливка отсутствует.

⁵⁸¹ Толщина условного знака границы площадного объекта 1,0 мм, штрихи 3,0 мм, интервал 2,0 мм, цвет 128,128,0, толщина крайних линий 0,5 мм, цвет 255,255,0, фоновая заливка отсутствует.».

173. В пункте 139.2:

а) строку «NUMBER» изложить в следующей редакции:

«

NUMBER	Номер согласно положению о территориальном планировании	У	Символьное	Обязательно для значений атрибута «STATUS» 2, 3
--------	---	---	------------	---

»;

б) в графе «Признак обязат.» строки «NAME» букву «Н» заменить буквой «О».

174. В пункте 140.1 сноски «544» и «545» считать сносками «582» и «583» соответственно.

175. В пункте 140.2 строку «NUMBER» изложить в следующей редакции:

«

NUMBER	Номер согласно положению о территориальном планировании	У	Символьное		Обязательно для значений атрибута «STATUS» 2, 3
--------	---	---	------------	--	---

».

176. В абзаце третьем пункта 141 слово «площадной» исключить.

177. В пункте 141.2 строку «NUMBER» изложить в следующей редакции:

«







NUMBER	Номер согласно положению о территориальном планировании	У	Символьное		Обязательно для значений атрибута «STATUS» 2, 3
--------	---	---	------------	--	---

».

178. В пункте 142.1:

а) дополнить строками следующего содержания:

«

706010403	Границы лесничества	 [588]	 [589]	не отображается	не отображается
706010404	Лесной квартал	 [590]	 [591]	не отображается	не отображается
706010405	Городские леса	 [592]	 [593]	не отображается	не отображается

»;

б) сноски «546» – «549» считать сносками «584» – «587» соответственно;

в) дополнить сносками «588» – «593» следующего содержания:

«⁵⁸⁸ Толщина условного знака границы площадного объекта 0,3 мм, штрихи 8,0 мм через 2,0 мм, вертикальные штрихи толщиной 0,15 мм и высотой 1,0 мм давать парами с интервалом 1,0 мм и располагать посередине штриха 8,0 мм, цвет штриховки 167,212,143, толщина крайних линий 0,5 мм, цвет 255,255,0, фоновая заливка отсутствует.

⁵⁸⁹ Толщина условного знака границы площадного объекта 0,3 мм, штрихи 8,0 мм через 2,0 мм, вертикальные штрихи толщиной 0,15 мм и высотой 1,0 мм давать парами с интервалом 1,0 мм и располагать посередине штриха 8,0 мм, цвет 0,0,0, фоновая заливка отсутствует, цвет штриховки 167,212,143, толщина крайних линий 0,5 мм, цвет 255,255,0, фоновая заливка отсутствует.

⁵⁹⁰ Толщина условного знака границы площадного объекта 0,3 мм, штрихи 8,0 мм через 2,0 мм, вертикальные штрихи толщиной 0,15 мм и высотой 1,0 мм давать парами с интервалом 1,0 мм и располагать посередине штриха 8,0 мм, цвет 0,0,0, фоновая заливка отсутствует, цвет штриховки 84,227,7.









⁵⁹¹ Толщина условного знака границы площадного объекта 0,3 мм, штрихи 8,0 мм через 2,0 мм, вертикальные штрихи толщиной 0,15 мм и высотой 1,0 мм давать парами с интервалом 1,0 мм и располагать посередине штриха 8,0 мм, цвет 0,0,0, фоновая заливка отсутствует, цвет штриховки 84,227,7, толщина крайних линий 0,5 мм, цвет 255,255,0, фоновая заливка отсутствует.

⁵⁹² Толщина условного знака границы площадного объекта 0,3 мм, штрихи 8,0 мм через 2,0 мм, вертикальные штрихи толщиной 0,15 мм и высотой 1,0 мм давать парами с интервалом 1,0 мм и располагать посередине штриха 8,0 мм, цвет 0,0,0, фоновая заливка отсутствует, цвет штриховки 0,255,132.

⁵⁹³ Толщина условного знака границы площадного объекта 0,3 мм, штрихи 8,0 мм через 2,0 мм, вертикальные штрихи толщиной 0,15 мм и высотой 1,0 мм давать парами с интервалом 1,0 мм и располагать посередине штриха 8,0 мм, цвет 0,0,0, фоновая заливка отсутствует, цвет штриховки 84,227,7, толщина крайних линий 0,5 мм, цвет 255,255,0, фоновая заливка отсутствует.».

179. Пункт 143.1 изложить в следующей редакции:

«143.1. Перечень объектов в классе «Поверхностные водные объекты»:

Код объекта	Значение	Условные обозначения			
		существующий и строящийся	планируемый к размещению	планируемый к реконструкции	планируемый к ликвидации
706020100	Море или его отдельная часть (пролив, залив, в том числе бухта, лиман и другие)	 [594]	не отображается	не отображается	не отображается
706020200	Водоток (река, ручей, канал)	 [595]	 [596]	не отображается	не отображается
706020300	Водоем (озеро, пруд, обводненный карьер, водохранилище)	 [597]	 [598]	не отображается	не отображается
706020400	Болото	 [599]	не отображается	не отображается	не отображается
706020500	Природный выход подземных вод (родник, гейзер)	 [600]	не отображается	не отображается	не отображается
706020600	Ледник, снежник	 [601]	не отображается	не отображается	не отображается

⁵⁹⁴ Толщина условного знака границы площадного объекта 0,3 мм, цвет 0,155,196, цвет фоновой заливки 208,248,253.

⁵⁹⁵ Толщина условного знака 0,3 мм, цвет 0,155,196. Толщина условного знака границы площадного объекта 0,3 мм, цвет 0,155,196, цвет фоновой заливки 208,248,253.

⁵⁹⁶ Толщина условного знака 0,3 мм, штрихи 3,0 мм через 1,0 мм, цвет 0,155,196. Толщина условного знака границы площадного объекта 0,3 мм, штрихи 3,0 мм через 1,0 мм, цвет 0,155,196, цвет фоновой заливки 208,248,253.

⁵⁹⁷ Толщина условного знака границы площадного объекта 0,3 мм, цвет 0,155,196, цвет фоновой заливки 208,248,253.

⁵⁹⁸ Толщина условного знака границы площадного объекта 0,3 мм, штрихи 3,0 мм через 1,0 мм, цвет 0,155,196, цвет фоновой заливки 208,248,253.»;

⁵⁹⁹ Толщина условного знака границы площадного 0,15 мм, цвет 0,155,196, толщина линий горизонтальной штриховки 0,15 мм, интервал между линиями штриховки 1,0 мм, цвет штриховки 0,155,196.

⁶⁰⁰ Цвет 0,155,196.

⁶⁰¹ Толщина условного знака границы площадного объекта 0,15 мм, цвет 0,155,196, заполнение графическими элементами диаметром 0,15 мм с интервалом 2,0 мм, цвет графических элементов 0,155,196.».

180. В пункте 143.2:

а) строку «NUMBER» изложить в следующей редакции:

«

NUMBER	Номер согласно положению о территориальном планировании	У	Символьное		Обязательно для значений атрибута «STATUS» 2, 3
--------	---	---	------------	--	---

»;

б) строку «EVENT_TIME» изложить в следующей редакции:

«

EVENT_TIME	Срок реализации	У	Целое		Обязательно для значений атрибута «STATUS» 2, 3 Обязательно для значений атрибута «REG_STATUS» 1, 2
------------	-----------------	---	-------	--	--

».

181. В пункте 144.1:

а) строку 6 изложить в следующей редакции:

«

6	Иное значение, местное значение муниципального района, необходимое для осуществления полномочий по вопросам местного значения муниципального				
---	--	--	--	--	--

	района, предусмотренных частью 4 статьи 14, статьей 15 Федерального закона от 6 октября 2003 г. № 131-ФЗ «Об общих принципах организации местного самоуправления в Российской Федерации».
--	---

»;

б) дополнить строкой 8 следующего содержания:

«

8	Местное значение муниципального округа
---	--

».

182. Пункт 144.5 изложить в следующей редакции:

«144.5. Справочник: Категория объекта, оказывающего негативное воздействие на окружающую среду, – HZRD_CAT (тип поля кода значения – целое):

Код значения	Значение справочника
1	Объекты, оказывающие значительное негативное воздействие на окружающую среду и относящиеся к областям применения наилучших доступных технологий, – объекты I категории
2	Объекты, оказывающие умеренное негативное воздействие на окружающую среду, – объекты II категории
3	Объекты, оказывающие незначительное негативное воздействие на окружающую среду, – объекты III категории
4	Объекты, оказывающие минимальное негативное воздействие на окружающую среду, – объекты IV категории

».

183. Пункт 144.7 изложить в следующей редакции:

«144.7. Справочник: Критерии отнесения объекта к особо опасным и технически сложным объектам – DANGER_OBJ (тип поля кода значения – целое):

Код значения	Значение справочника
1	Объекты использования атомной энергии (в том числе ядерные установки, пункты хранения ядерных материалов и радиоактивных веществ, пункты хранения радиоактивных отходов)
2	Гидротехнические сооружения первого и второго классов, устанавливаемые в соответствии с законодательством о безопасности гидротехнических сооружений
3	Сооружения связи, являющиеся особо опасными, технически сложными в соответствии с законодательством Российской Федерации в области связи

4	Линии электропередачи и иные объекты электросетевого хозяйства напряжением 330 киловольт и более
5	Объекты космической инфраструктуры
6	Объекты инфраструктуры воздушного транспорта, являющиеся особо опасными, технически сложными объектами в соответствии с воздушным законодательством Российской Федерации
7	Объекты капитального строительства инфраструктуры железнодорожного транспорта общего пользования, являющиеся особо опасными, технически сложными объектами в соответствии с законодательством Российской Федерации о железнодорожном транспорте
8	Объекты инфраструктуры внеуличного транспорта
9	Портовые гидротехнические сооружения, относящиеся к объектам инфраструктуры морского порта, за исключением объектов инфраструктуры морского порта, предназначенных для стоянок и обслуживания маломерных, спортивных парусных и прогулочных судов
10	Тепловые электростанции мощностью 150 мегаватт и выше
11	Подвесные канатные дороги
12	Опасные производственные объекты I и II классов опасности, на которых получают, используют, перерабатываются, образуются, хранятся, транспортируются, уничтожаются опасные вещества
13	Опасные производственные объекты, на которых получают, транспортируются, используются расплавы черных и цветных металлов, сплавы на основе этих расплавов с применением оборудования, рассчитанного на максимальное количество расплава 500 килограммов и более
14	Опасные производственные объекты, на которых ведутся горные работы (за исключением добычи общераспространенных полезных ископаемых и разработки россыпных месторождений полезных ископаемых, осуществляемых открытым способом без применения взрывных работ), работы по обогащению полезных ископаемых
15	Антенно-мачтовое сооружение (АМС)