

МЕЖЕВОЙ ПЛАН

МЕЖЕВОЙ ПЛАН**Содержание**

| № п/п | Разделы межевого плана | Номера листов |
|------------------|--|--------------------------|
| 1 | 2 | 3 |
| 1 | Общие сведения о кадастровых работах | 3 |
| 2 | Исходные данные | 4 |
| 3 | Сведения о выполненных измерениях и расчётах | 5 |
| 4 | Сведения об образуемых частях земельного участка | 6 |
| 5 | Заключение кадастрового инженера | 8 |
| 6 | Схема расположения земельных участков | 9 |
| 7 | Чертёж земельных участков и их частей | 11 |

МЕЖЕВОЙ ПЛАН**Общие сведения о кадастровых работах****1. Межевой план подготовлен в результате выполнения кадастровых работ в связи с:**

образованием части земельного участка с кадастровым номером 56:21:0000000:18267, расположенного по адресу: Оренбургская область, Оренбургский административный район, Краснохолмское лесничество, Городищенское участковое лесничество, квартал 192 (за исключением выделов 1, 7, части выделов 4-6, 9, 23, 31, 32, 33).

2. Цель кадастровых работ:

—

3. Сведения о заказчике кадастровых работ:

ООО "Ромашка", ОГРН: 1098608030570, ИНН: 5610078950

(фамилия, имя, отчество (при наличии отчества) физического лица, страховой номер индивидуального лицевого счета (при наличии), полное наименование юридического лица, органа государственной власти, органа местного самоуправления, иностранного юридического лица с указанием страны его регистрации (инкорпорации))

4. Сведения о кадастровом инженерере:

Фамилия, имя, отчество (при наличии отчества) *Кривцова Юлия Васильевна*

№ квалификационного аттестата кадастрового инженера *56-11-86*

Контактный телефон *89228541827*

Почтовый адрес и адрес электронной почты, по которым осуществляется связь с кадастровым инженером
460019, г. Оренбург, Шарлыкское шоссе, 1/1, "бизнес-центр "Армада", офис 116, yvk@rkc56.ru

Сокращённое наименование юридического лица, если кадастровый инженер является работником юридического лица *ООО "Региональный кадастровый центр"*

Дата подготовки межевого плана *3 марта 2016*

МЕЖЕВОЙ ПЛАН**Исходные данные****1. Перечень документов, использованных при подготовке межевого плана**

| № п/п | Наименование документа | Реквизиты документа |
|-------|---|--------------------------------|
| 1 | 2 | 3 |
| 1 | Кадастровая выписка о земельном участке | №99/2016/2284271 от 24.02.2016 |

**2. Сведения о геодезической основе, использованной при подготовке межевого плана
Система координат МСК - субъект 56**

| № п/п | Название пункта и тип знака геодезической сети | Класс геодезической сети | Координаты, м | | Сведения о состоянии на «__» ____ г. | | |
|-------|--|--------------------------|---------------|---|--------------------------------------|--------------|-------|
| | | | X | Y | наружного знака пункта | центра знака | марки |
| 1 | 2 | 3 | 4 | 5 | 6 | 7 | 8 |
| 1 | — | — | — | — | — | — | — |

3. Сведения о средствах измерений

| № п/п | Наименование прибора (инструмента, аппаратуры) | Сведения об утверждении типа измерений | Реквизиты свидетельства о поверке прибора (инструмента, аппаратуры) |
|-------|--|--|---|
| 1 | 2 | 3 | 4 |
| 1 | — | — | — |

4. Сведения о наличии зданий, сооружений, объектов незавершённого строительства на исходных земельных участках

| № п/п | Кадастровый номер земельного участка | Кадастровые или иные номера зданий, сооружений, объектов незавершенного строительства, расположенных на земельном участке |
|-------|--------------------------------------|---|
| 1 | 2 | 3 |
| 1 | — | — |

5. Сведения о частях исходных или уточняемых земельных участков

| № п/п | Кадастровый номер земельного участка | Учётные номера частей земельного участка |
|-------|--------------------------------------|--|
| 1 | 2 | 3 |
| 1 | 56:21:0000000:18267 | 56:21:0000000:18267/1 |

МЕЖЕВОЙ ПЛАН**Сведения о выполненных измерениях и расчётах****1. Метод определения координат характерных точек границ земельных участков и их частей**

| № п/п | Кадастровый номер или обозначение земельного участка, частей земельного участка | Метод определения координат |
|-------|---|-----------------------------|
| 1 | 2 | 3 |
| 1 | 56:21:0000000:18267/чзу1 | Аналитический метод |

2. Точность положения характерных точек границ земельных участков

| № п/п | Кадастровый номер или обозначение земельного участка | Формулы, примененные для расчёта средней квадратической погрешности положения характерных точек границ (M_t), м |
|-------|--|---|
| 1 | 2 | 3 |
| 1 | — | — |

3. Точность положения характерных точек границ частей земельных участков

| № п/п | Кадастровый номер или обозначение земельного участка | Учётный номер или обозначение части | Формулы, примененные для расчёта средней квадратической погрешности положения характерных точек границ (M_t), м |
|-------|--|-------------------------------------|---|
| 1 | 2 | 3 | 4 |
| 1 | 56:21:0000000:18267 | 56:21:0000000:18267/чзу1 | $M_t = \sqrt{m_0^2 + m_1^2} = \sqrt{3,6^2 + 3,2^2} = 5,0$ |

4. Точность определения площади земельных участков

| № п/п | Кадастровый номер или обозначение земельного участка | Площадь (P), м ² | Формулы, примененные для расчёта предельной допустимой погрешности определения площади земельного участка (ΔP), м ² |
|-------|--|-----------------------------|--|
| 1 | 2 | 3 | 4 |
| 1 | — | — | — |

5. Точность определения площади частей земельных участков

| № п/п | Кадастровый номер или обозначение земельного участка | Учётный номер или обозначение части | Площадь (P), м ² | Формулы, примененные для расчёта предельной допустимой погрешности определения площади части земельного участка (ΔP), м ² |
|-------|--|-------------------------------------|-----------------------------|--|
| 1 | 2 | 3 | 4 | 5 |
| 1 | 56:21:0000000:18267 | 56:21:0000000:18267/чзу1 | 6181 | $\Delta P = 3,5 \cdot M_t \cdot \sqrt{P_{\text{док}}} = 3,5 \cdot 5,00 \cdot \sqrt{6181} = 1376$ |

МЕЖЕВОЙ ПЛАН**Сведения об образуемых частях земельного участка**

Кадастровый номер земельного участка 56:21:0000000:18267

1. Сведения о местоположении границ образуемой части земельного участка

Обозначение части 56:21:0000000:18267/чзУ1

| Обозначение характерных точек границ | Координаты, м | | Средняя квадратическая погрешность положения характерной точки (M _t), м | Описание закрепления точки |
|--|---------------|------------|---|-------------------------------|
| | X | Y | | |
| 1 | 2 | 3 | 4 | 5 |
| н1 | 424099,18 | 2270379,55 | 5,00 | — |
| н2 | 424128,70 | 2270448,21 | 5,00 | — |
| н4 | 424146,04 | 2270488,39 | 5,00 | — |
| н6 | 424162,34 | 2270526,39 | 5,00 | — |
| н7 | 424181,34 | 2270570,75 | 5,00 | — |
| н8 | 424193,33 | 2270610,77 | 5,00 | — |
| н9 | 424209,09 | 2270657,59 | 5,00 | — |
| н10 | 424223,41 | 2270699,39 | 5,00 | — |
| н11 | 424234,45 | 2270732,65 | 5,00 | — |
| н12 | 424226,29 | 2270735,36 | 5,00 | — |
| н13 | 424215,27 | 2270702,16 | 5,00 | — |
| н14 | 424206,41 | 2270676,32 | 5,00 | — |
| н15 | 424201,20 | 2270678,26 | 5,00 | — |
| н16 | 424196,49 | 2270666,93 | 5,00 | — |
| н17 | 424202,37 | 2270664,49 | 5,00 | — |
| н18 | 424200,94 | 2270660,34 | 5,00 | — |
| н19 | 424185,16 | 2270613,44 | 5,00 | — |
| н20 | 424173,33 | 2270573,91 | 5,00 | — |
| н21 | 424154,43 | 2270529,77 | 5,00 | — |
| н22 | 424138,14 | 2270491,78 | 5,00 | — |
| н23 | 424120,81 | 2270451,64 | 5,00 | — |
| н24 | 424105,26 | 2270415,94 | 5,00 | — |
| н25 | 424091,27 | 2270382,92 | 5,00 | — |
| н26 | 424076,18 | 2270347,84 | 5,00 | — |
| н27 | 424054,44 | 2270317,41 | 5,00 | — |
| н28 | 424029,22 | 2270283,96 | 5,00 | — |
| н29 | 423999,21 | 2270240,88 | 5,00 | — |
| н31 | 423973,32 | 2270204,88 | 5,00 | — |
| н32 | 423948,26 | 2270169,76 | 5,00 | — |
| н33 | 423916,15 | 2270127,23 | 5,00 | — |
| н34 | 423905,63 | 2270110,43 | 5,00 | — |
| н35 | 423912,92 | 2270105,88 | 5,00 | — |
| н36 | 423923,12 | 2270122,20 | 5,00 | — |
| н37 | 423955,23 | 2270164,72 | 5,00 | — |
| н38 | 423980,31 | 2270199,88 | 5,00 | — |
| н39 | 424006,25 | 2270235,94 | 5,00 | — |
| н40 | 424036,13 | 2270278,84 | 5,00 | — |
| н41 | 424061,34 | 2270312,28 | 5,00 | — |
| н42 | 424083,70 | 2270343,54 | 5,00 | — |
| н1 | 424099,18 | 2270379,55 | 5,00 | — |

МЕЖЕВОЙ ПЛАН**Сведения об образуемых частях земельного участка****2. Общие сведения о частях земельного участка**

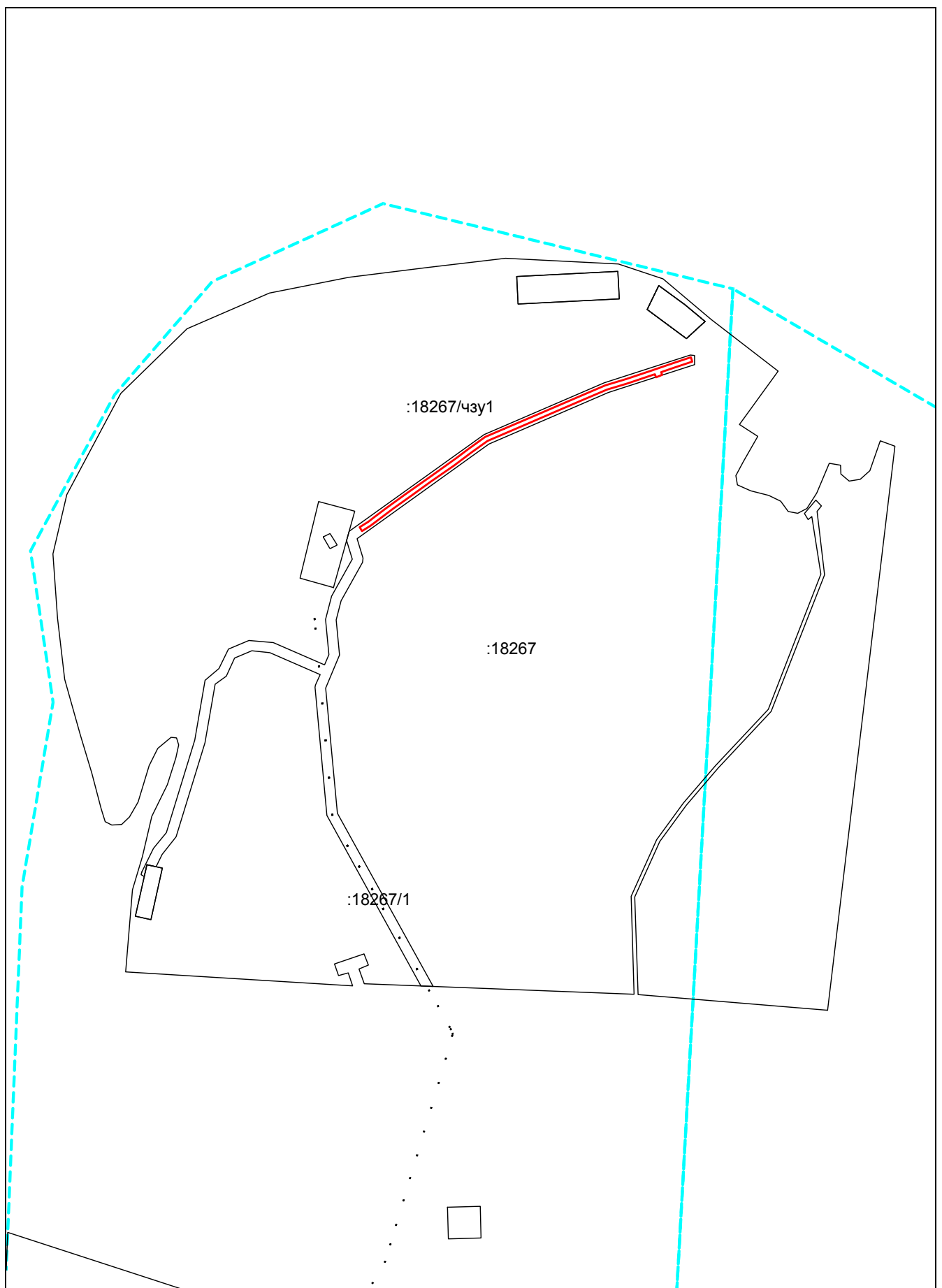
| № п/п | Обозначение части | Площадь (P), м² | ±ΔP, м² | Характеристика части |
|--------------|--------------------------|---------------------------------------|---------------------------|--|
| 1 | 2 | 3 | 4 | 5 |
| 1 | 56:21:0000000:18267/1 | 45080 | — | — |
| 2 | 56:21:0000000:18267/чзу1 | 6181 | 1376 | Часть земельного участка формируется в целях передачи в аренду |

МЕЖЕВОЙ ПЛАН**Заключение кадастрового инженера**

Часть земельного участка формируются с целью передачи в аренду, подтверждающие документы на образование частей, договор аренды отсутствуют.











МЕЖЕВОЙ ПЛАН

Схема расположения земельных участков



Условные обозначения приведены на отдельной странице в конце раздела.


МЕЖЕВОЙ ПЛАН**Схема расположения земельных участков****Условные обозначения:**

| | | | |
|---|---|---|--|
|  | – граница существующего участка, | | |
|  | – граница формируемого участка, |  | – земельный участок, размеры которого не могут быть переданы в масштабе разделов графической части и сведения о границе которого установлены в процессе кадастровых работ |
|  | – граница кадастрового квартала, | | |
|  | – граница зоны с особыми условиями использования территорий | | |
|  | – граница территориальной зоны, |  | – земельный участок, размеры которого не могут быть переданы в масштабе разделов графической части, имеющиеся в ГКН сведения о границе которого достаточны для определения ее положения на местности |
|  | – граница муниципального образования, | | |
|  | – граница населенного пункта, |  | – земельный участок, размеры которого не могут быть переданы в масштабе разделов графической части, имеющиеся в ГКН сведения о границе которого недостаточны для определения ее положения на местности |

МЕЖЕВОЙ ПЛАН

Чертеж земельных участков и их частей

Основной лист



Масштаб 1: 10640

Условные обозначения:



— область выносного листа,

23


— номер выносного листа.

Остальные обозначения приведены на отдельной странице в конце раздела.

МЕЖЕВОЙ ПЛАН

Чертеж земельных участков и их частей

Выносной лист №1



2


Масштаб 1:500

Условные обозначения приведены на отдельной странице в конце раздела.

МЕЖЕВОЙ ПЛАН

Чертеж земельных участков и их частей

Выносной лист №2




Масштаб 1:500

Условные обозначения приведены на отдельной странице в конце раздела.

МЕЖЕВОЙ ПЛАН

Чертеж земельных участков и их частей

Выносной лист №3



3


Масштаб 1:500

Условные обозначения приведены на отдельной странице в конце раздела.

МЕЖЕВОЙ ПЛАН

Чертеж земельных участков и их частей

Выносной лист №4




Масштаб 1:500

Условные обозначения приведены на отдельной странице в конце раздела.

МЕЖЕВОЙ ПЛАН

Чертеж земельных участков и их частей

Выносной лист №5



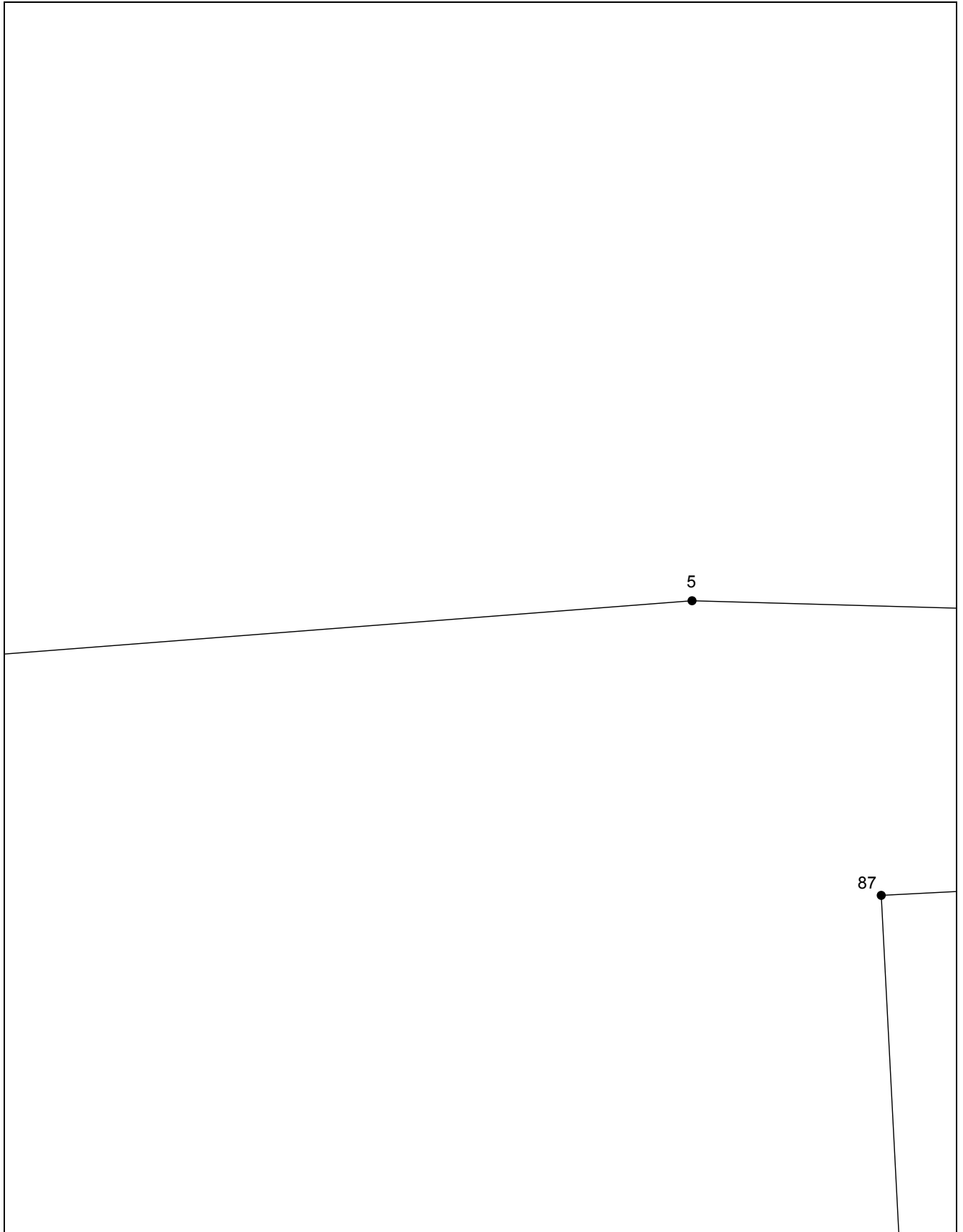
Масштаб 1:500

Условные обозначения приведены на отдельной странице в конце раздела.

МЕЖЕВОЙ ПЛАН

Чертеж земельных участков и их частей

Выносной лист №6




Масштаб 1:500

Условные обозначения приведены на отдельной странице в конце раздела.

МЕЖЕВОЙ ПЛАН

Чертеж земельных участков и их частей

Выносной лист №7




Масштаб 1:500

Условные обозначения приведены на отдельной странице в конце раздела.

МЕЖЕВОЙ ПЛАН

Чертеж земельных участков и их частей

Выносной лист №8



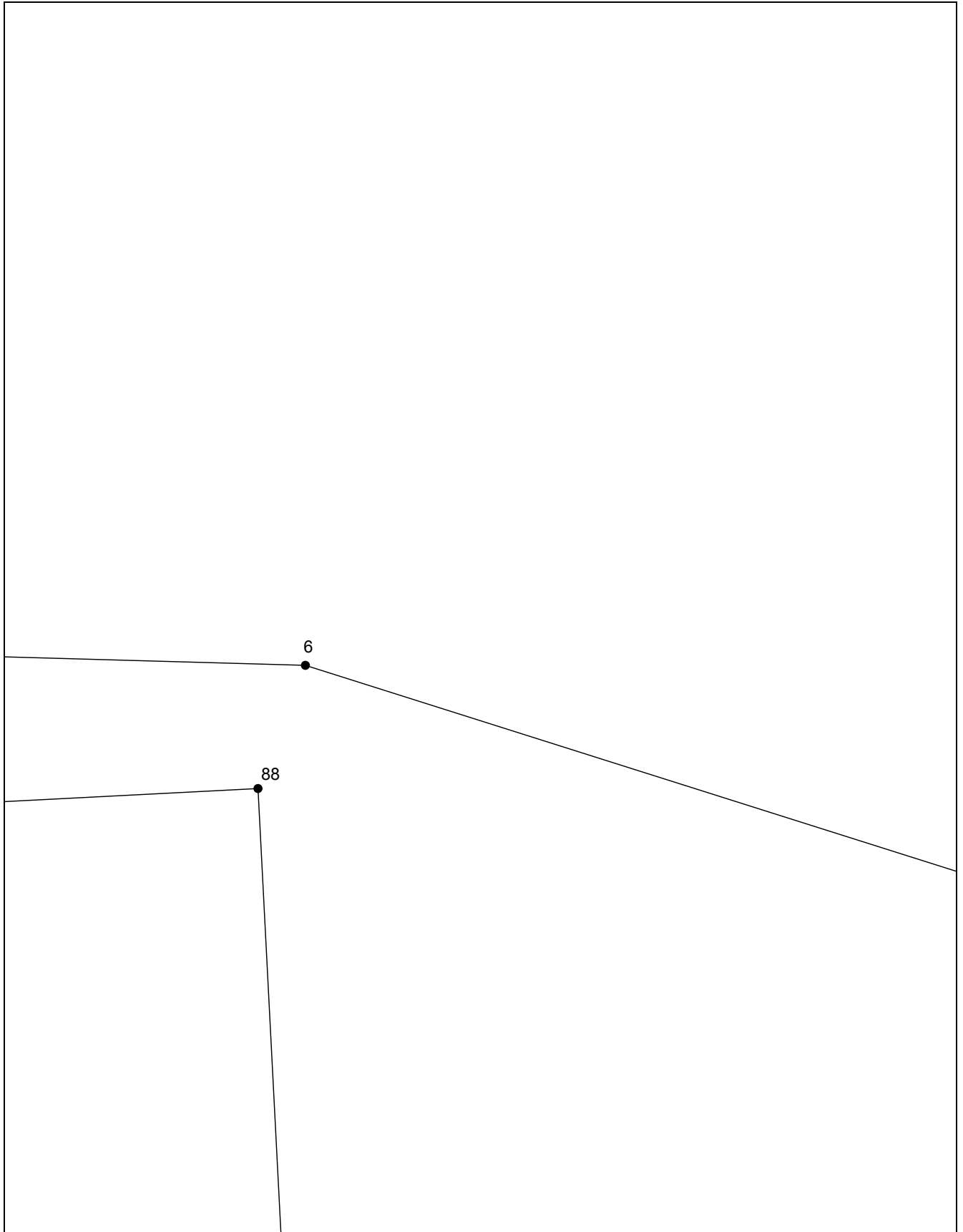
Масштаб 1:500

Условные обозначения приведены на отдельной странице в конце раздела.

МЕЖЕВОЙ ПЛАН

Чертёж земельных участков и их частей

Выносной лист №9




Масштаб 1:500

Условные обозначения приведены на отдельной странице в конце раздела.

МЕЖЕВОЙ ПЛАН

Чертеж земельных участков и их частей

Выносной лист №10




Масштаб 1:500

Условные обозначения приведены на отдельной странице в конце раздела.

МЕЖЕВОЙ ПЛАН

Чертеж земельных участков и их частей

Выносной лист №11




Масштаб 1:500

Условные обозначения приведены на отдельной странице в конце раздела.

МЕЖЕВОЙ ПЛАН

Чертеж земельных участков и их частей

Выносной лист №12




Масштаб 1:500

Условные обозначения приведены на отдельной странице в конце раздела.

МЕЖЕВОЙ ПЛАН

Чертеж земельных участков и их частей

Выносной лист №13




Масштаб 1:500

Условные обозначения приведены на отдельной странице в конце раздела.

МЕЖЕВОЙ ПЛАН

Чертеж земельных участков и их частей

Выносной лист №14



Масштаб 1:500

Условные обозначения приведены на отдельной странице в конце раздела.

МЕЖЕВОЙ ПЛАН

Чертеж земельных участков и их частей

Выносной лист №15



90


Масштаб 1:500

Условные обозначения приведены на отдельной странице в конце раздела.

МЕЖЕВОЙ ПЛАН

Чертеж земельных участков и их частей

Выносной лист №16




Масштаб 1:500

Условные обозначения приведены на отдельной странице в конце раздела.

МЕЖЕВОЙ ПЛАН

Чертеж земельных участков и их частей

Выносной лист №17



Масштаб 1:500

Условные обозначения приведены на отдельной странице в конце раздела.

МЕЖЕВОЙ ПЛАН

Чертеж земельных участков и их частей

Выносной лист №18



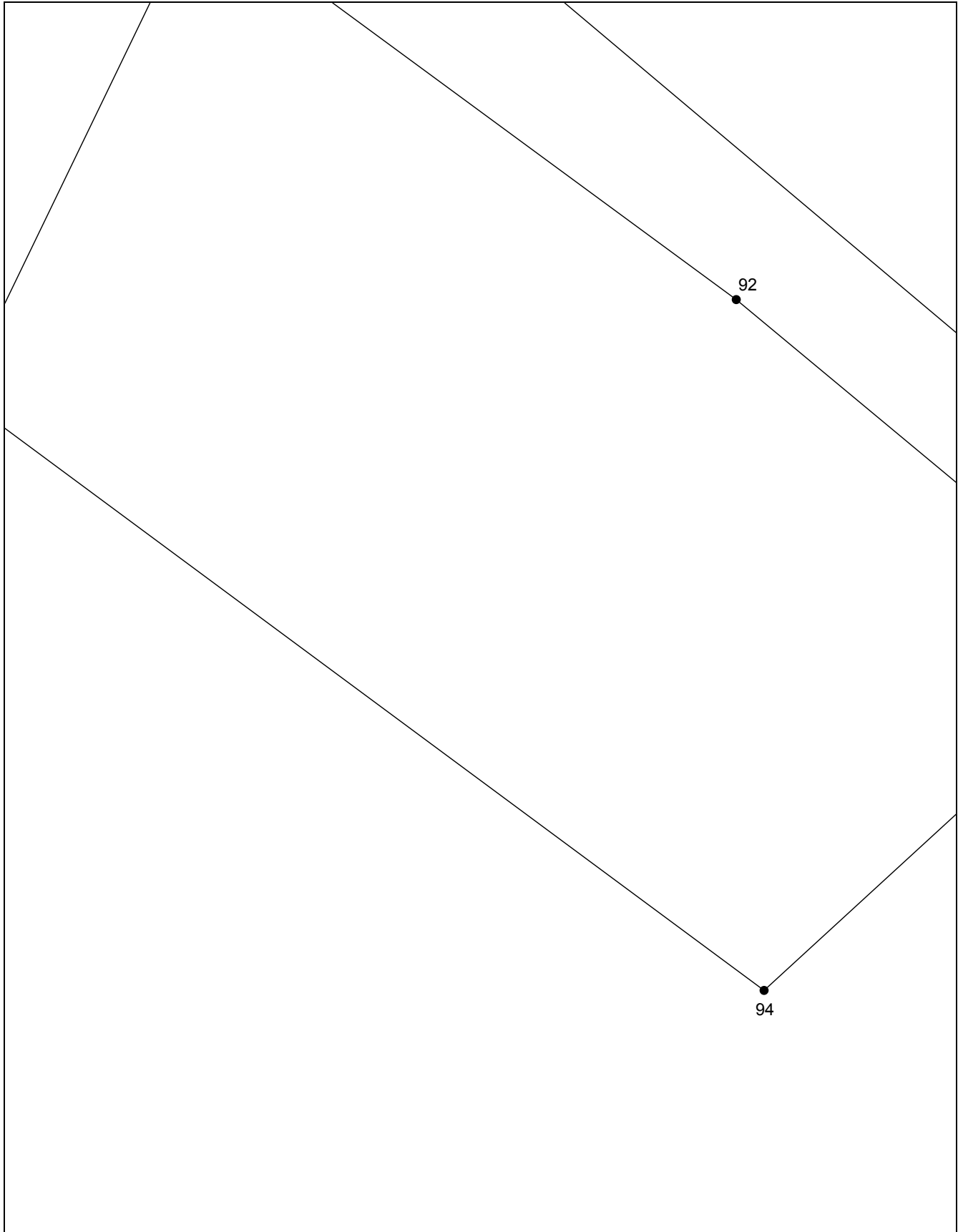
Масштаб 1:500

Условные обозначения приведены на отдельной странице в конце раздела.

МЕЖЕВОЙ ПЛАН

Чертеж земельных участков и их частей

Выносной лист №19




Масштаб 1:500

Условные обозначения приведены на отдельной странице в конце раздела.

МЕЖЕВОЙ ПЛАН

Чертеж земельных участков и их частей

Выносной лист №20




Масштаб 1:500

Условные обозначения приведены на отдельной странице в конце раздела.

МЕЖЕВОЙ ПЛАН

Чертеж земельных участков и их частей

Выносной лист №21




Масштаб 1:500

Условные обозначения приведены на отдельной странице в конце раздела.

МЕЖЕВОЙ ПЛАН

Чертеж земельных участков и их частей

Выносной лист №22




Масштаб 1:500

Условные обозначения приведены на отдельной странице в конце раздела.

МЕЖЕВОЙ ПЛАН

Чертеж земельных участков и их частей

Выносной лист №23




Масштаб 1:500

Условные обозначения приведены на отдельной странице в конце раздела.

МЕЖЕВОЙ ПЛАН

Чертеж земельных участков и их частей

Выносной лист №24




Масштаб 1:500

Условные обозначения приведены на отдельной странице в конце раздела.

МЕЖЕВОЙ ПЛАН

Чертеж земельных участков и их частей

Выносной лист №25



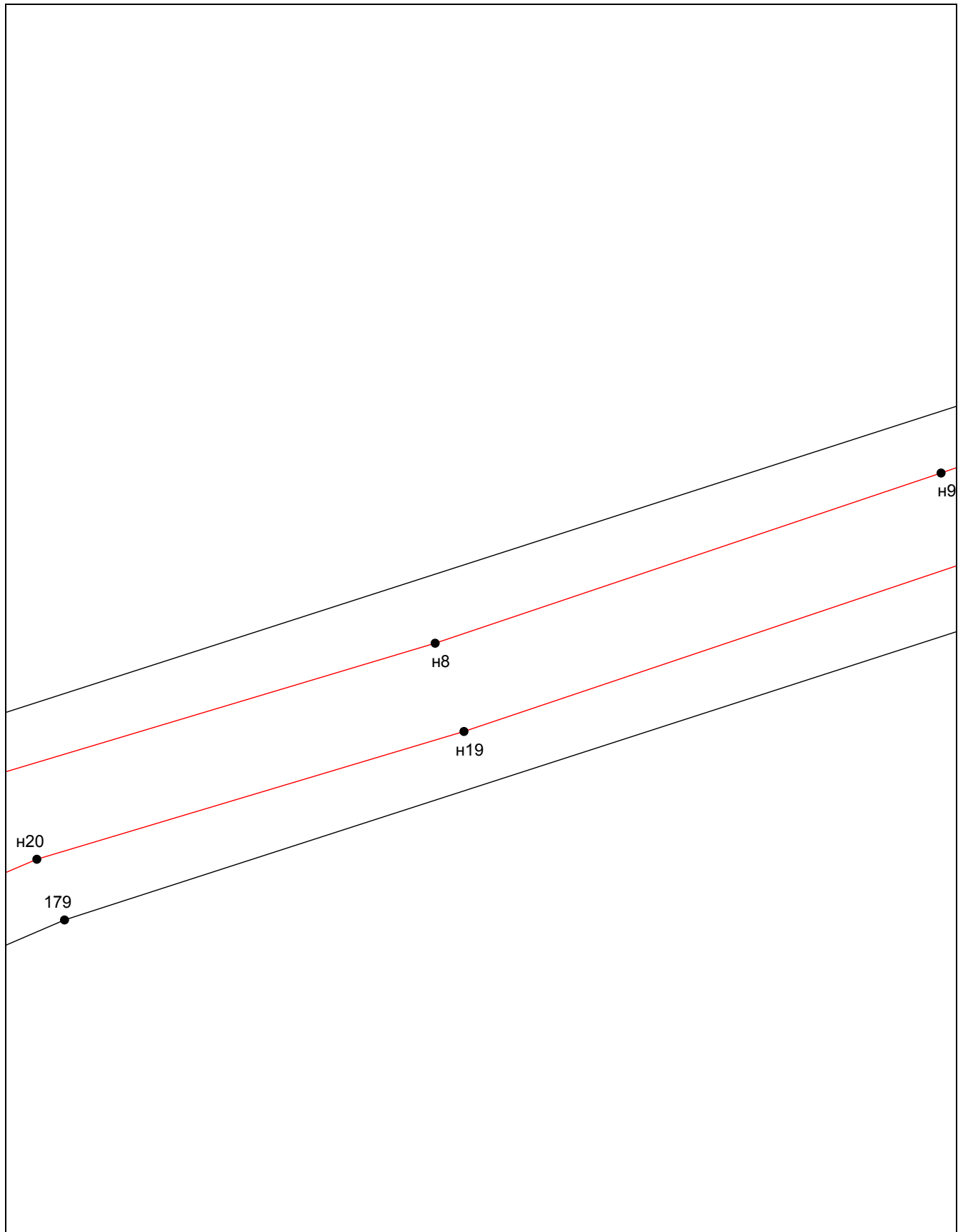
Масштаб 1:500

Условные обозначения приведены на отдельной странице в конце раздела.

МЕЖЕВОЙ ПЛАН

Чертеж земельных участков и их частей

Выносной лист №26



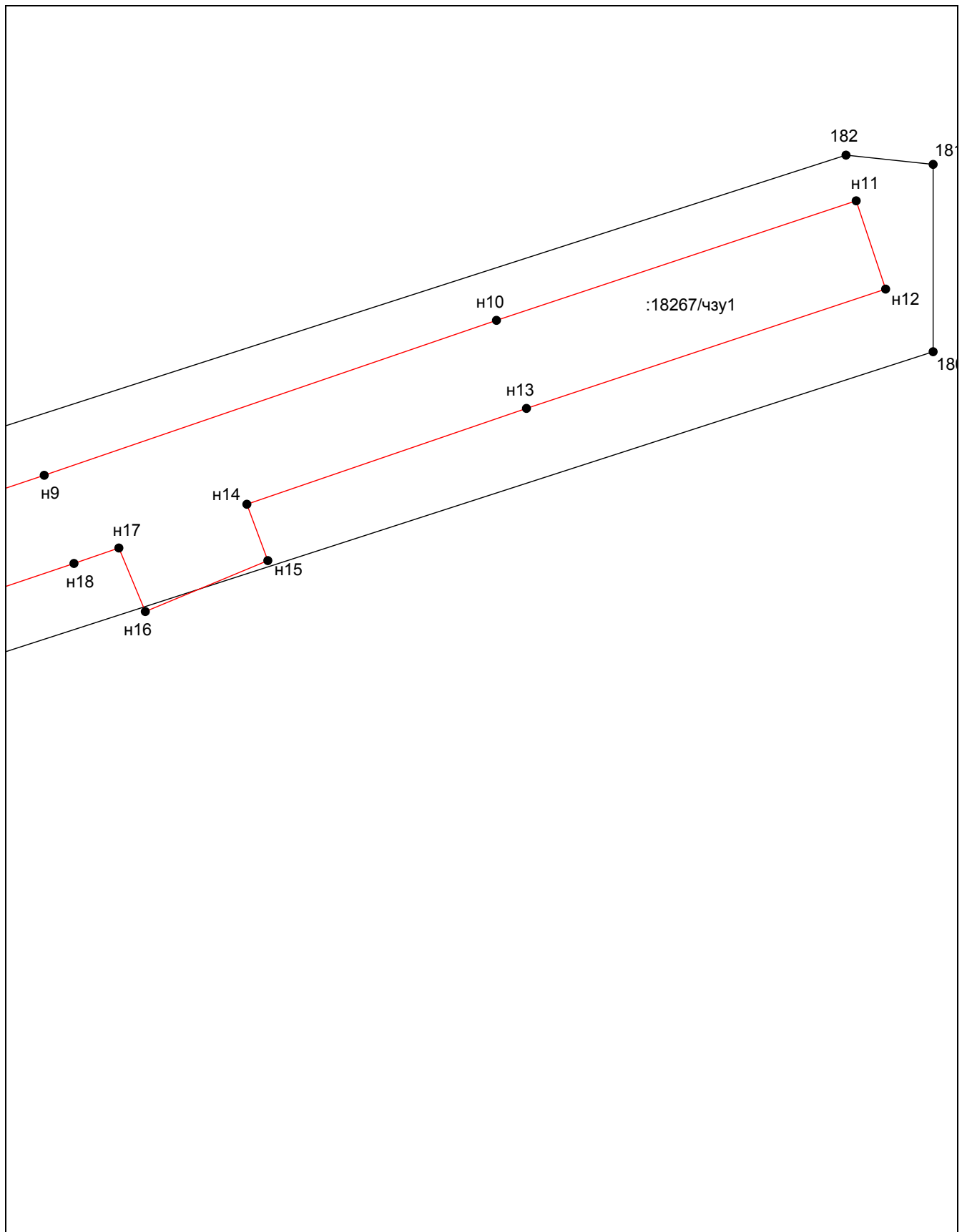
Масштаб 1:500

Условные обозначения приведены на отдельной странице в конце раздела.

МЕЖЕВОЙ ПЛАН

Чертёж земельных участков и их частей

Выносной лист №27




Масштаб 1:500

Условные обозначения приведены на отдельной странице в конце раздела.

МЕЖЕВОЙ ПЛАН

Чертеж земельных участков и их частей

Выносной лист №28



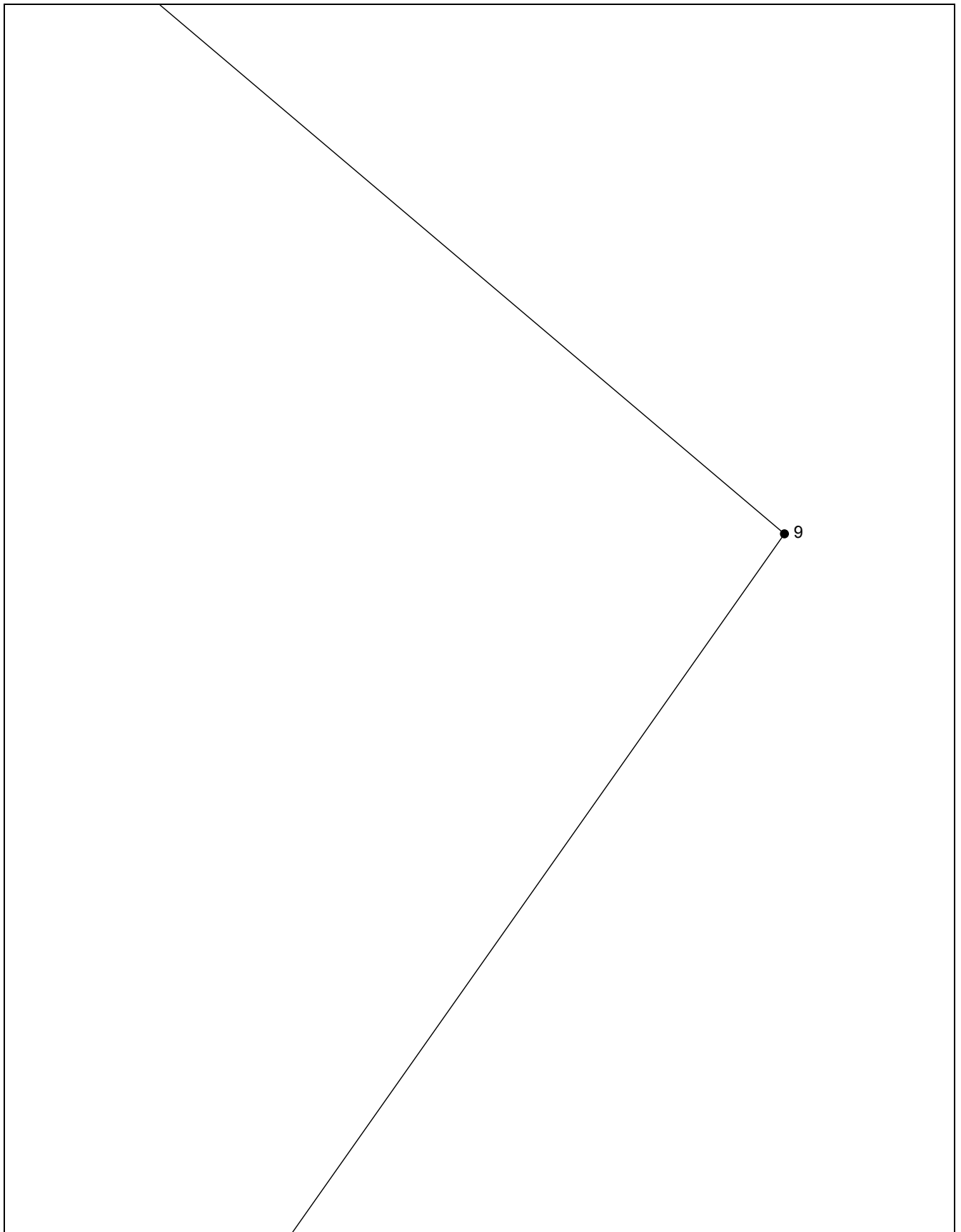
Масштаб 1:500

Условные обозначения приведены на отдельной странице в конце раздела.

МЕЖЕВОЙ ПЛАН

Чертеж земельных участков и их частей

Выносной лист №29




Масштаб 1:500

Условные обозначения приведены на отдельной странице в конце раздела.

МЕЖЕВОЙ ПЛАН

Чертёж земельных участков и их частей

Выносной лист №30




Масштаб 1:500

Условные обозначения приведены на отдельной странице в конце раздела.

МЕЖЕВОЙ ПЛАН

Чертеж земельных участков и их частей

Выносной лист №31



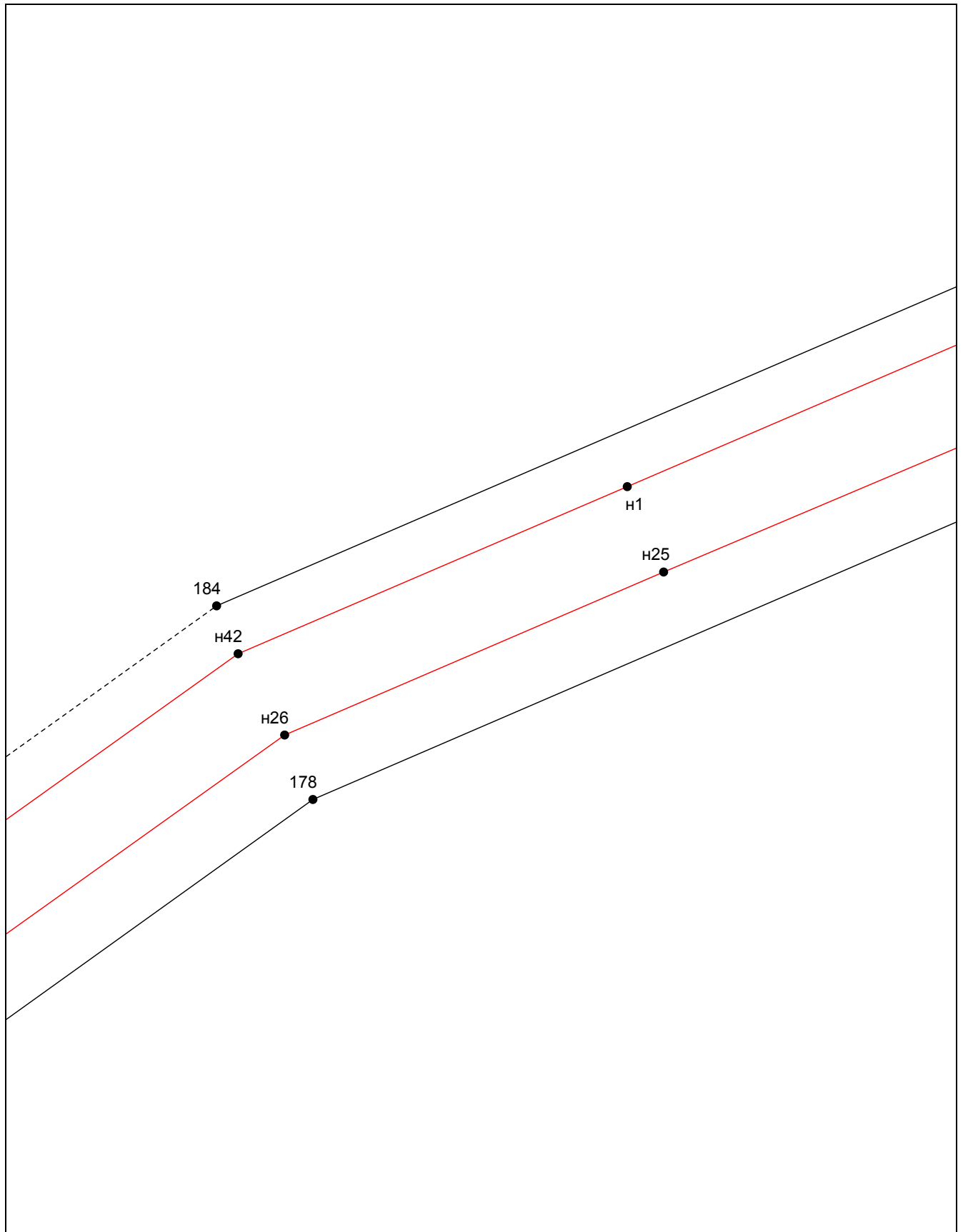
Масштаб 1:500

Условные обозначения приведены на отдельной странице в конце раздела.

МЕЖЕВОЙ ПЛАН

Чертёж земельных участков и их частей

Выносной лист №32



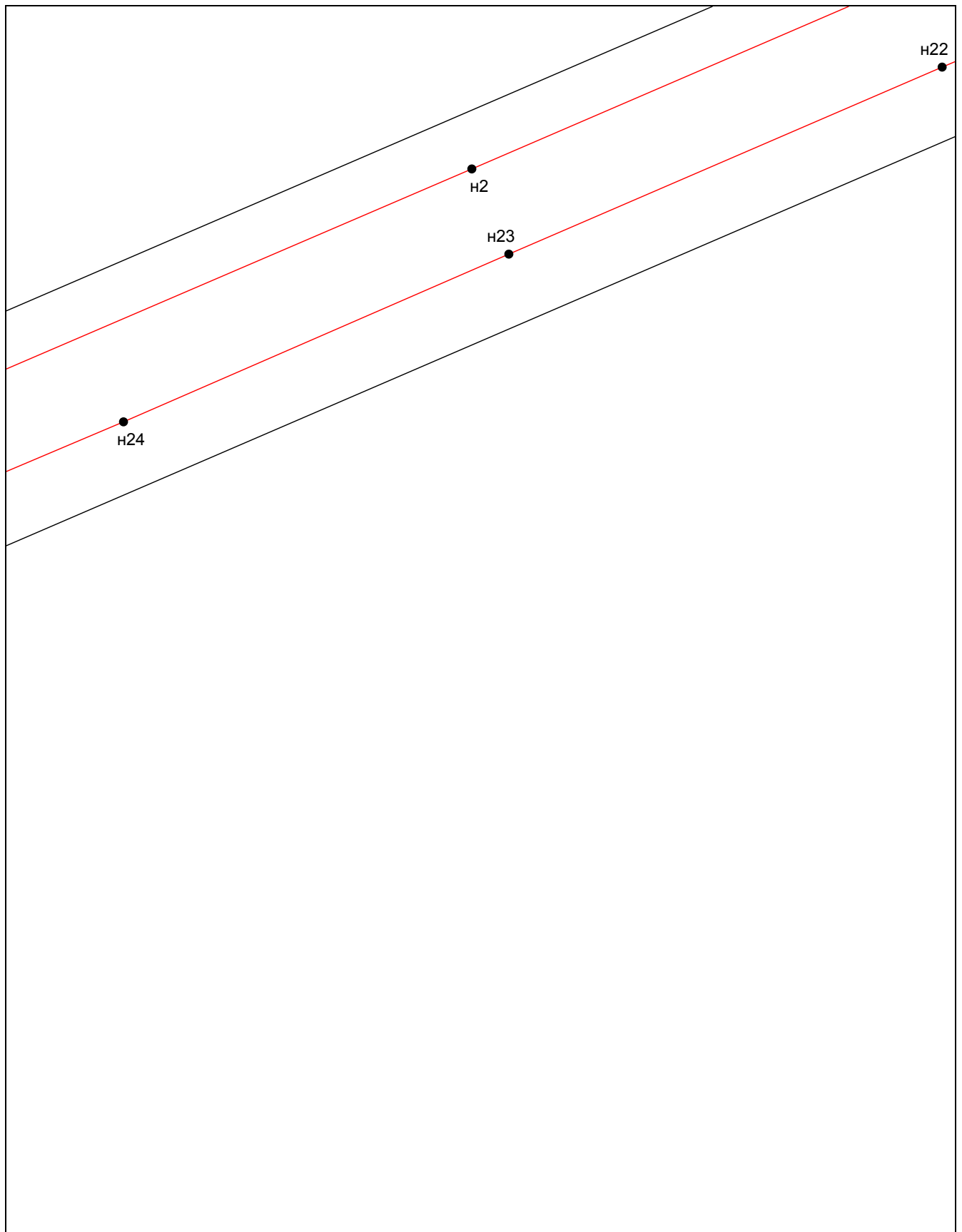
Масштаб 1:500

Условные обозначения приведены на отдельной странице в конце раздела.

МЕЖЕВОЙ ПЛАН

Чертёж земельных участков и их частей

Выносной лист №33




Масштаб 1:500

Условные обозначения приведены на отдельной странице в конце раздела.

МЕЖЕВОЙ ПЛАН

Чертеж земельных участков и их частей

Выносной лист №34



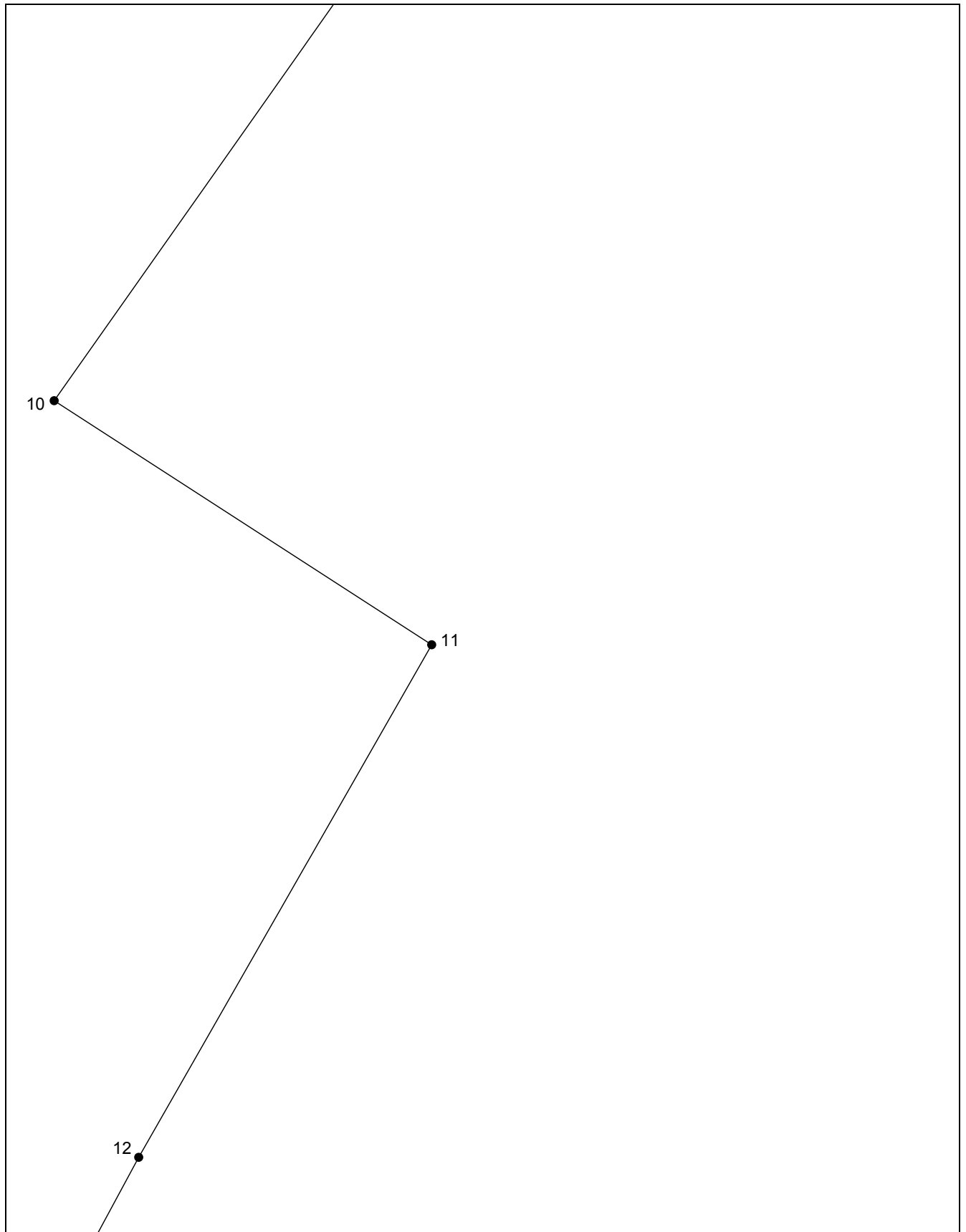
Масштаб 1:500

Условные обозначения приведены на отдельной странице в конце раздела.

МЕЖЕВОЙ ПЛАН

Чертеж земельных участков и их частей

Выносной лист №35




Масштаб 1:500

Условные обозначения приведены на отдельной странице в конце раздела.

МЕЖЕВОЙ ПЛАН

Чертеж земельных участков и их частей

Выносной лист №36




Масштаб 1:500

Условные обозначения приведены на отдельной странице в конце раздела.

МЕЖЕВОЙ ПЛАН

Чертеж земельных участков и их частей

Выносной лист №37




Масштаб 1:500

Условные обозначения приведены на отдельной странице в конце раздела.

МЕЖЕВОЙ ПЛАН

Чертеж земельных участков и их частей

Выносной лист №38




Масштаб 1:500

Условные обозначения приведены на отдельной странице в конце раздела.

МЕЖЕВОЙ ПЛАН

Чертеж земельных участков и их частей

Выносной лист №39




Масштаб 1:500

Условные обозначения приведены на отдельной странице в конце раздела.

МЕЖЕВОЙ ПЛАН

Чертеж земельных участков и их частей

Выносной лист №40




Масштаб 1:500

Условные обозначения приведены на отдельной странице в конце раздела.

МЕЖЕВОЙ ПЛАН

Чертеж земельных участков и их частей

Выносной лист №41



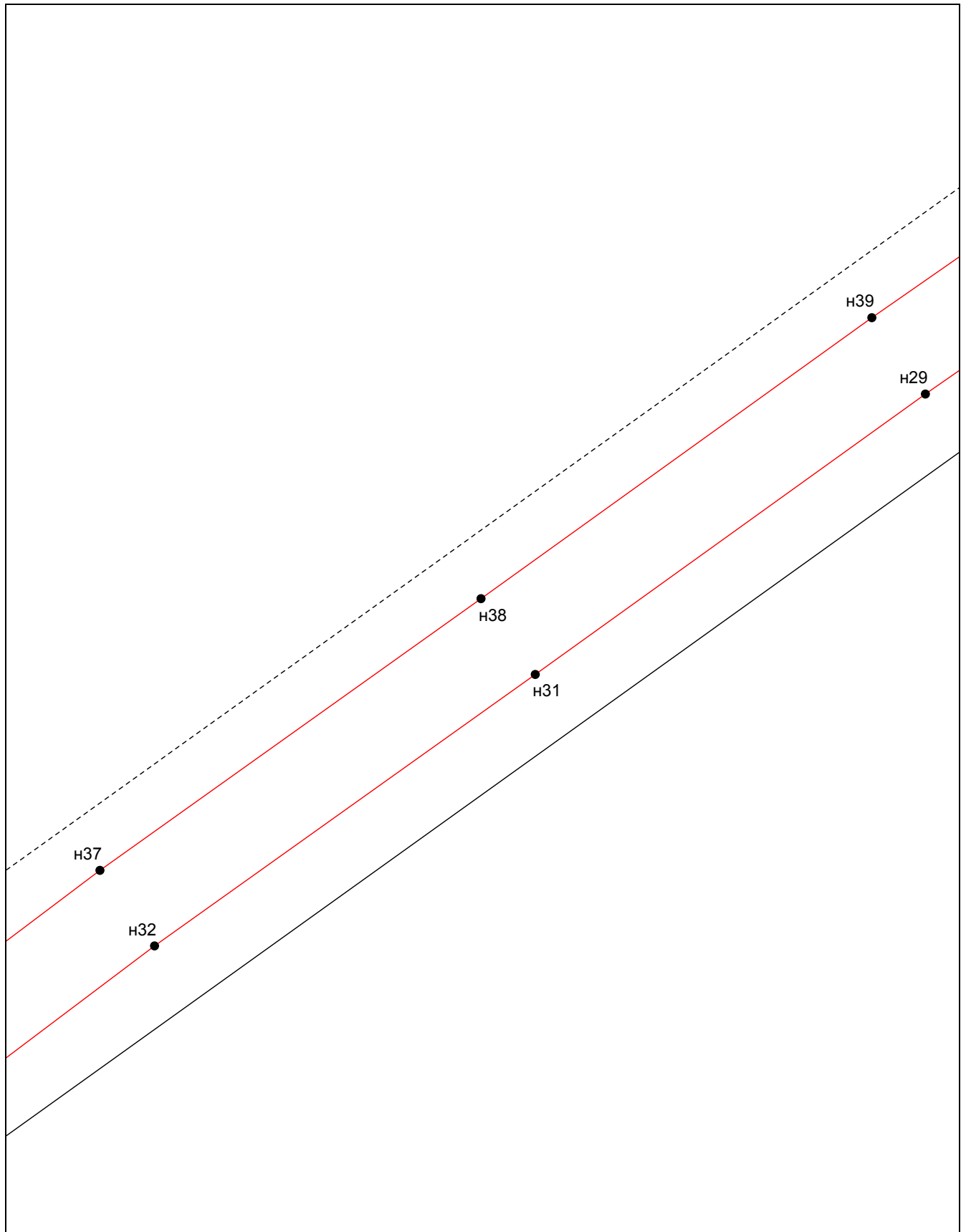
Масштаб 1:500

Условные обозначения приведены на отдельной странице в конце раздела.

МЕЖЕВОЙ ПЛАН

Чертеж земельных участков и их частей

Выносной лист №42




Масштаб 1:500

Условные обозначения приведены на отдельной странице в конце раздела.

МЕЖЕВОЙ ПЛАН

Чертеж земельных участков и их частей

Выносной лист №43



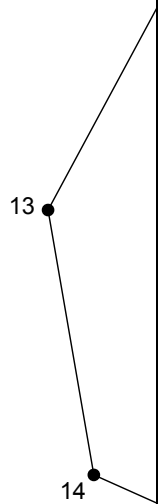
Масштаб 1:500

Условные обозначения приведены на отдельной странице в конце раздела.

МЕЖЕВОЙ ПЛАН

Чертеж земельных участков и их частей

Выносной лист №44



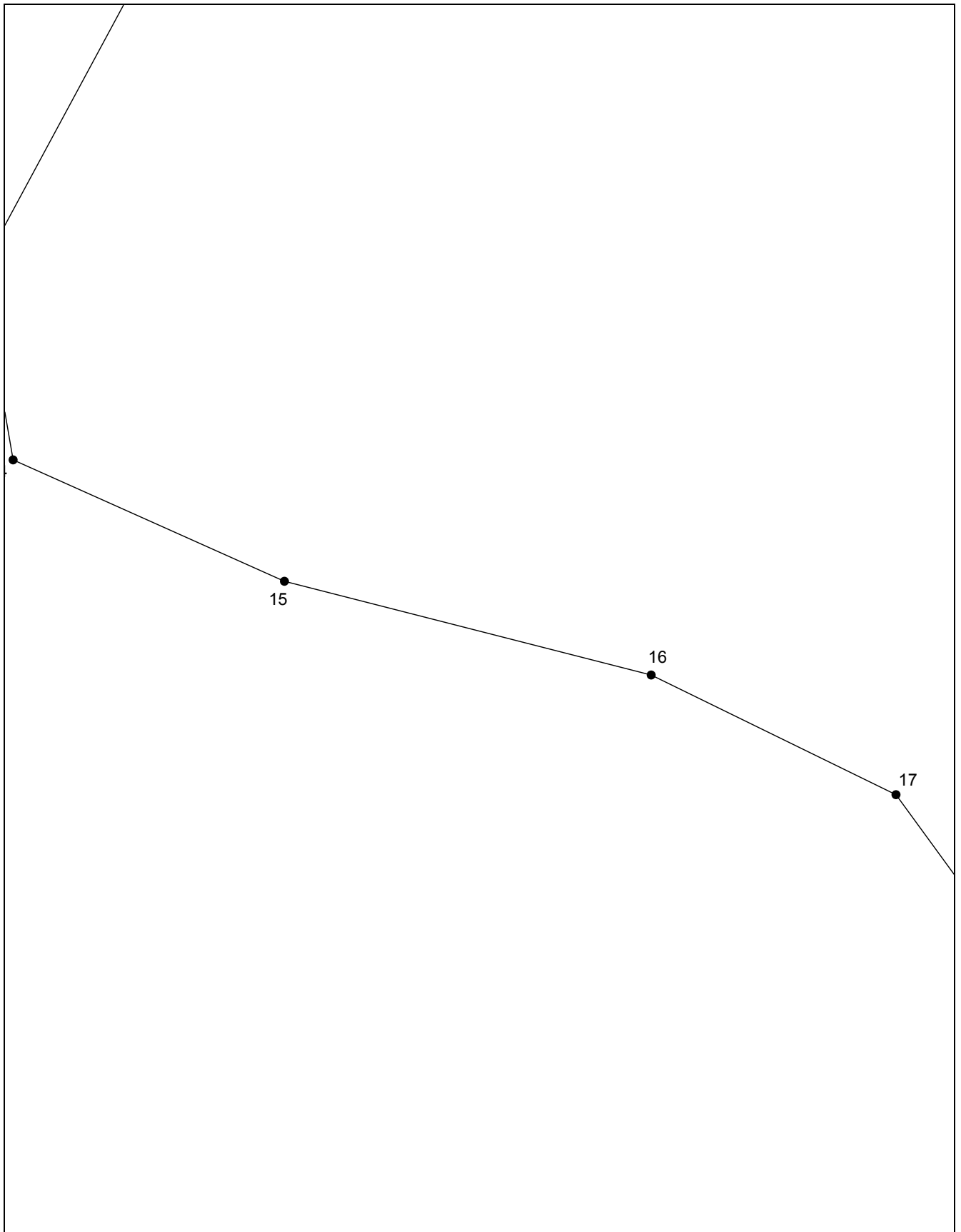
Масштаб 1:500

Условные обозначения приведены на отдельной странице в конце раздела.

МЕЖЕВОЙ ПЛАН

Чертеж земельных участков и их частей

Выносной лист №45



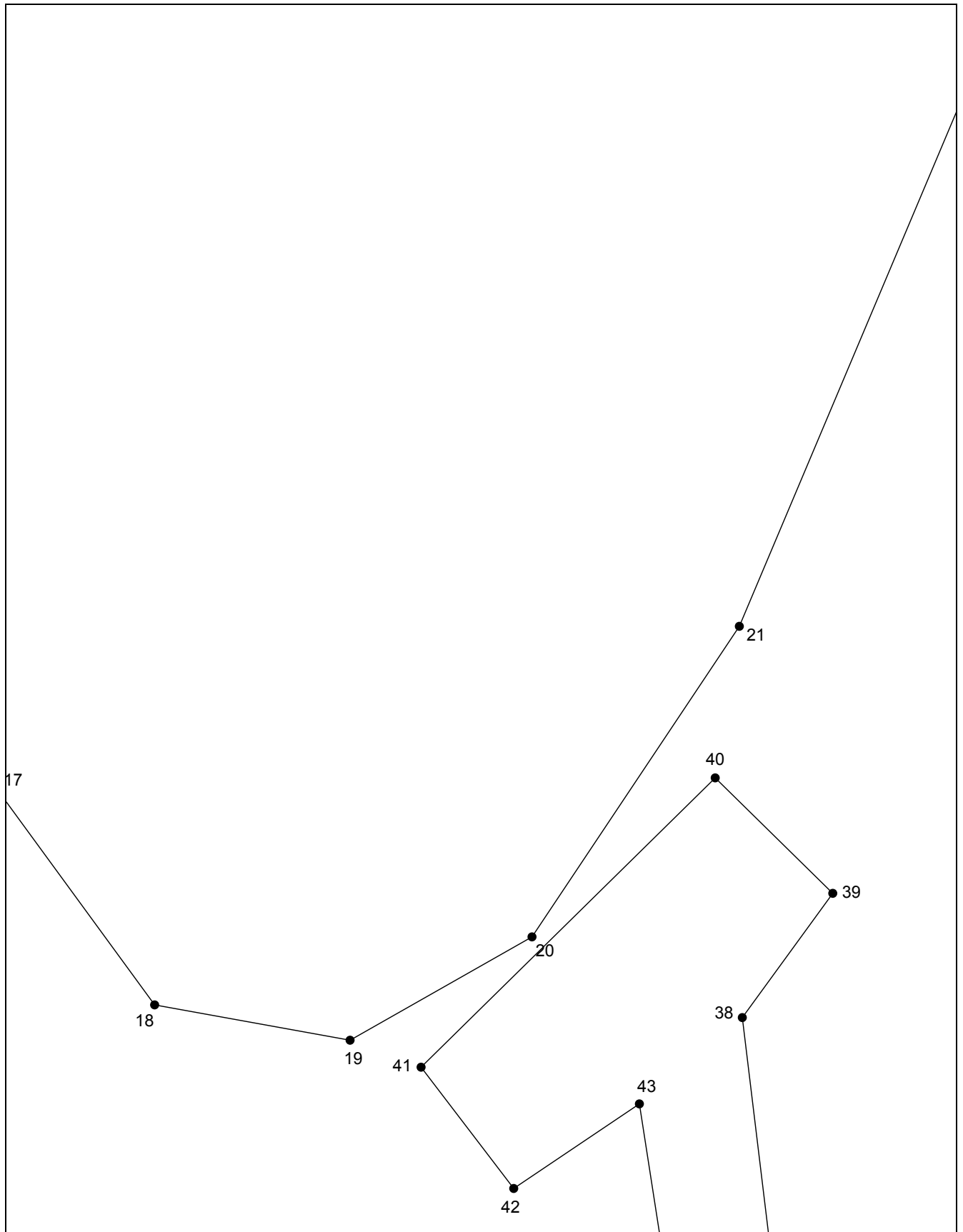
Масштаб 1:500

Условные обозначения приведены на отдельной странице в конце раздела.

МЕЖЕВОЙ ПЛАН

Чертеж земельных участков и их частей

Выносной лист №46



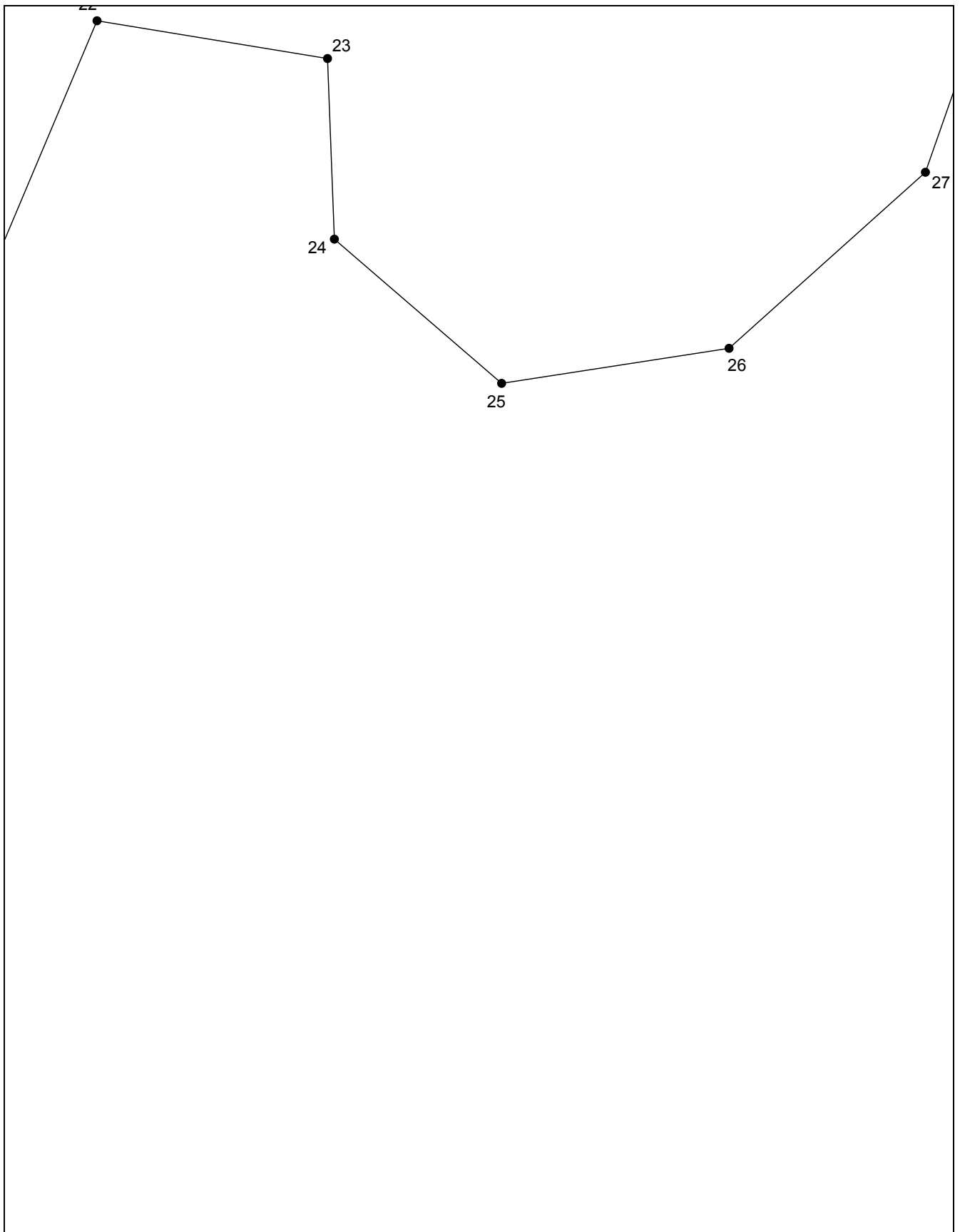
Масштаб 1:500

Условные обозначения приведены на отдельной странице в конце раздела.

МЕЖЕВОЙ ПЛАН

Чертеж земельных участков и их частей

Выносной лист №47




Масштаб 1:500

Условные обозначения приведены на отдельной странице в конце раздела.

МЕЖЕВОЙ ПЛАН

Чертеж земельных участков и их частей

Выносной лист №48



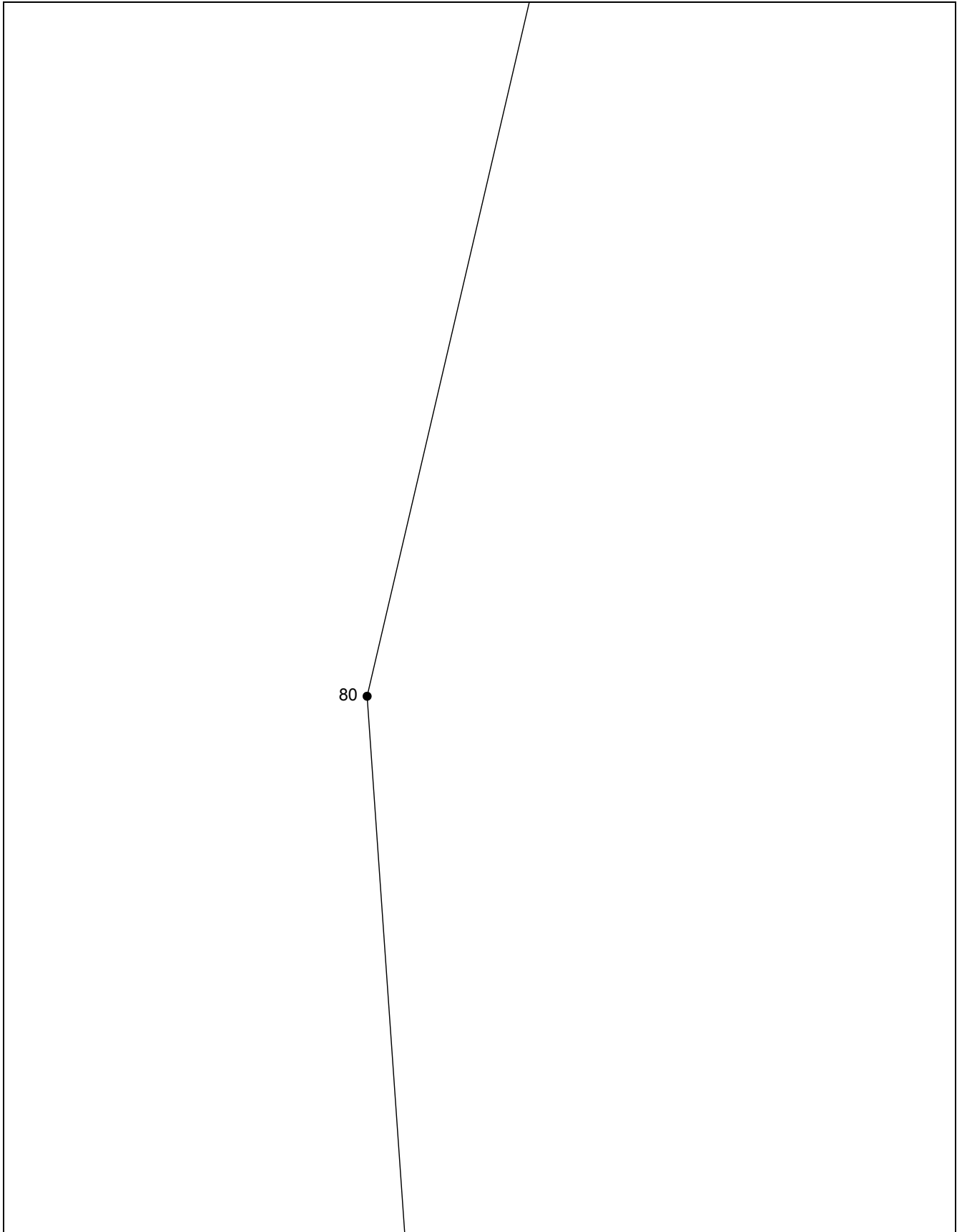
Масштаб 1:500

Условные обозначения приведены на отдельной странице в конце раздела.

МЕЖЕВОЙ ПЛАН

Чертёж земельных участков и их частей

Выносной лист №49




Масштаб 1:500

Условные обозначения приведены на отдельной странице в конце раздела.

МЕЖЕВОЙ ПЛАН

Чертеж земельных участков и их частей

Выносной лист №50



86

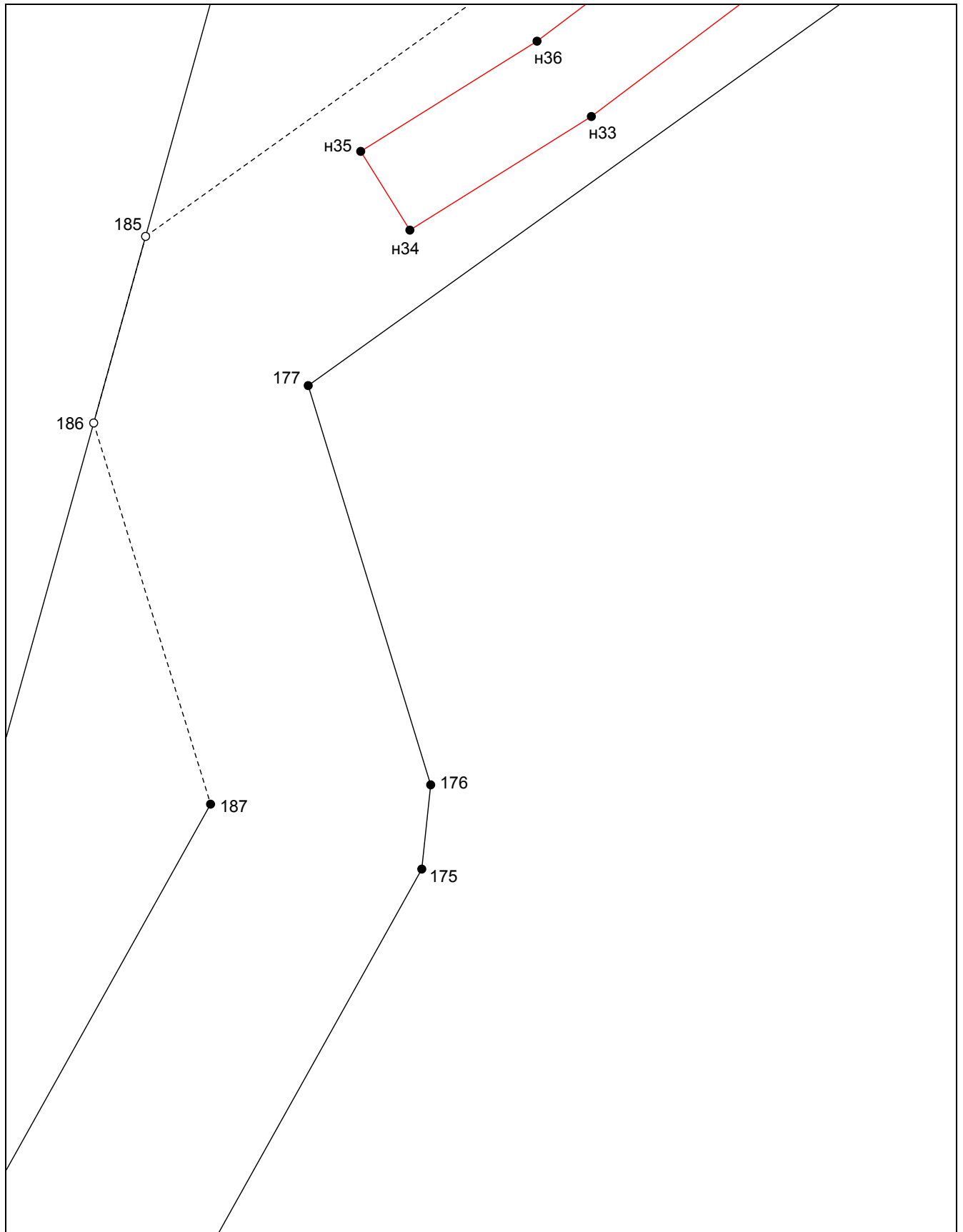
Масштаб 1:500

Условные обозначения приведены на отдельной странице в конце раздела.

МЕЖЕВОЙ ПЛАН

Чертеж земельных участков и их частей

Выносной лист №51




Масштаб 1:500

Условные обозначения приведены на отдельной странице в конце раздела.

МЕЖЕВОЙ ПЛАН

Чертеж земельных участков и их частей

Выносной лист №52




Масштаб 1:500

Условные обозначения приведены на отдельной странице в конце раздела.

МЕЖЕВОЙ ПЛАН

Чертеж земельных участков и их частей

Выносной лист №53




Масштаб 1:500

Условные обозначения приведены на отдельной странице в конце раздела.

МЕЖЕВОЙ ПЛАН

Чертеж земельных участков и их частей

Выносной лист №54



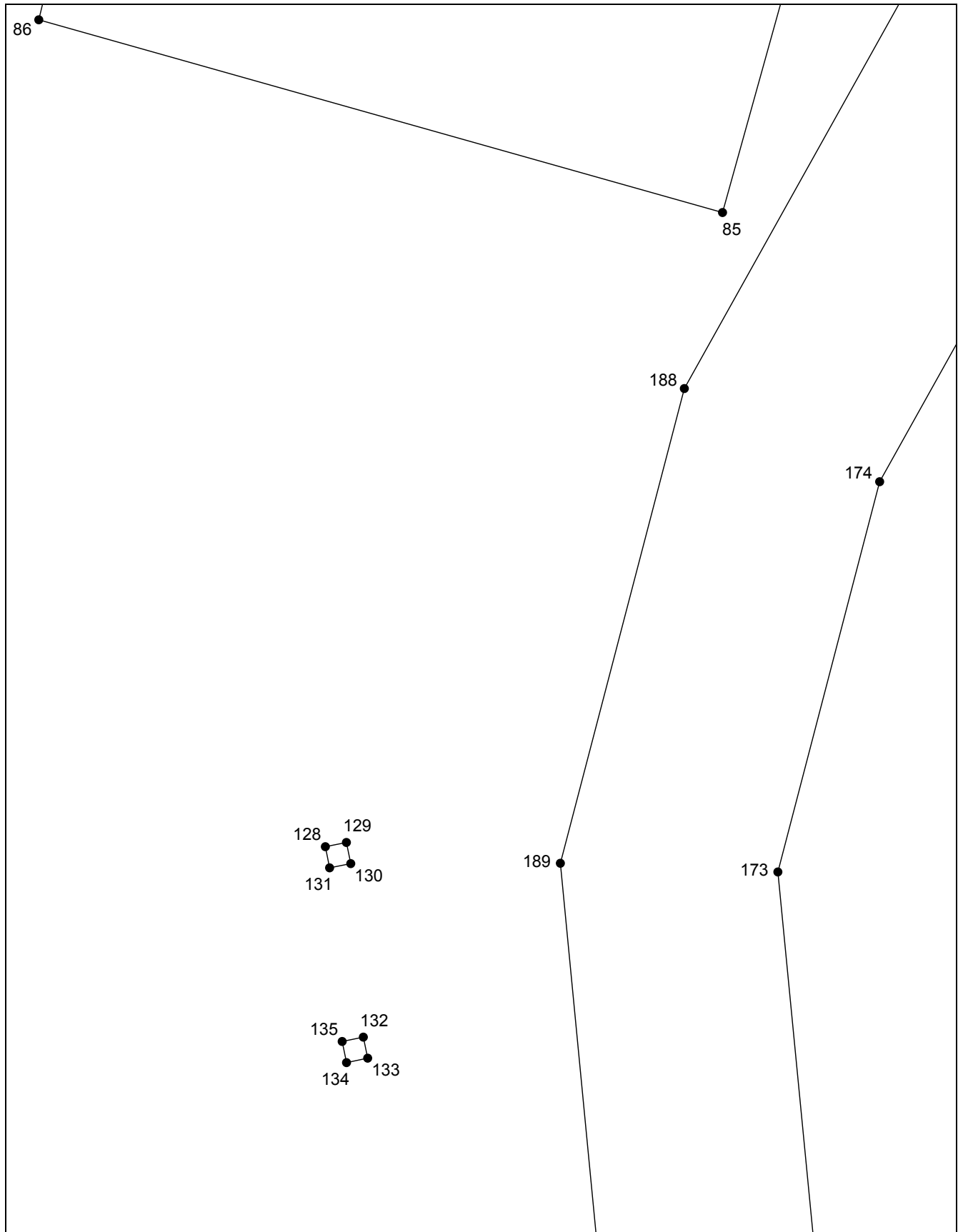
Масштаб 1:500

Условные обозначения приведены на отдельной странице в конце раздела.

МЕЖЕВОЙ ПЛАН

Чертеж земельных участков и их частей

Выносной лист №55




Масштаб 1:500

Условные обозначения приведены на отдельной странице в конце раздела.

МЕЖЕВОЙ ПЛАН

Чертеж земельных участков и их частей

Выносной лист №56




Масштаб 1:500

Условные обозначения приведены на отдельной странице в конце раздела.

МЕЖЕВОЙ ПЛАН

Чертеж земельных участков и их частей

Выносной лист №57




Масштаб 1:500

Условные обозначения приведены на отдельной странице в конце раздела.

МЕЖЕВОЙ ПЛАН

Чертеж земельных участков и их частей

Выносной лист №58




Масштаб 1:500

Условные обозначения приведены на отдельной странице в конце раздела.

МЕЖЕВОЙ ПЛАН

Чертеж земельных участков и их частей

Выносной лист №59




Масштаб 1:500

Условные обозначения приведены на отдельной странице в конце раздела.

МЕЖЕВОЙ ПЛАН

Чертеж земельных участков и их частей

Выносной лист №60



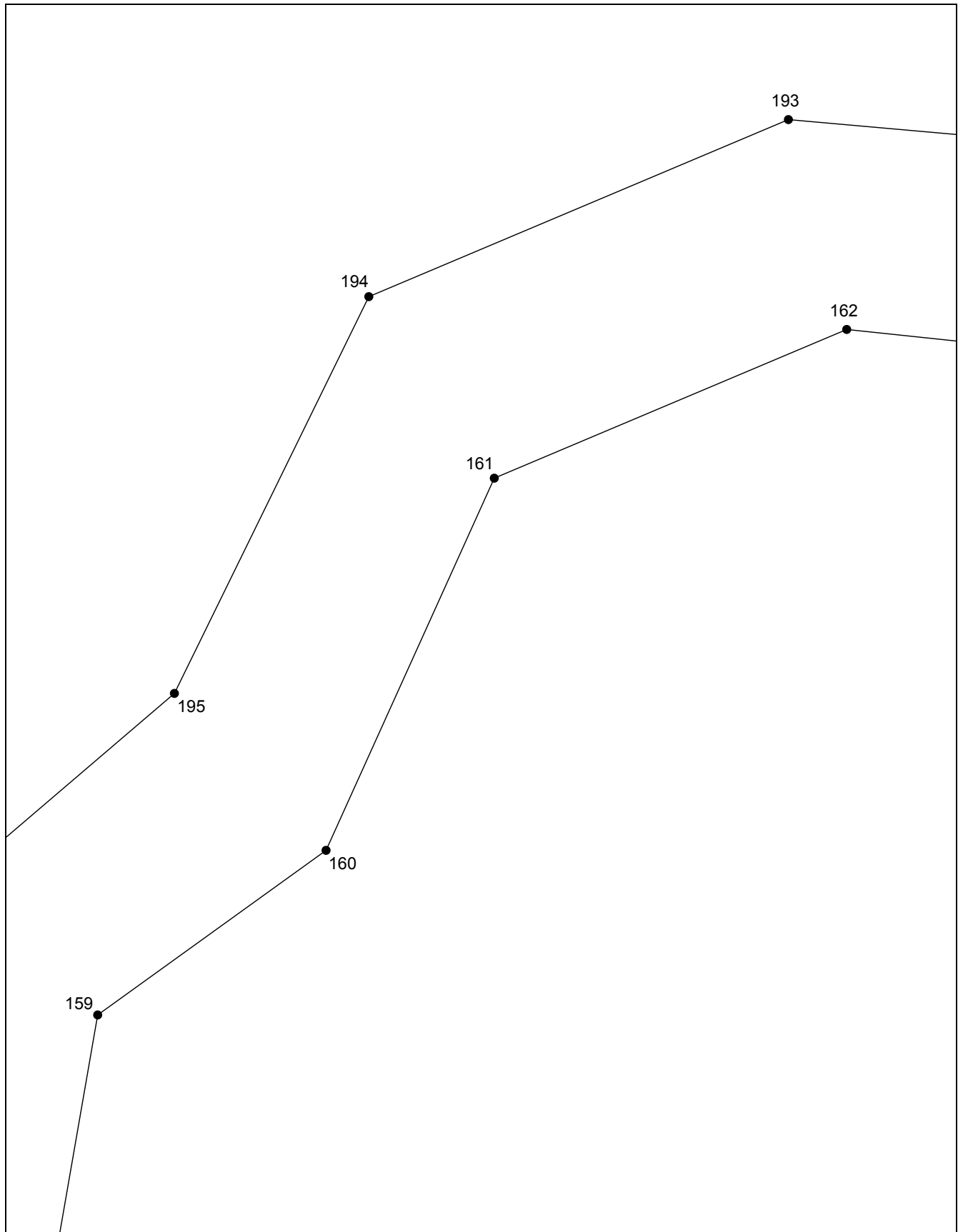
Масштаб 1:500

Условные обозначения приведены на отдельной странице в конце раздела.

МЕЖЕВОЙ ПЛАН

Чертёж земельных участков и их частей

Выносной лист №61



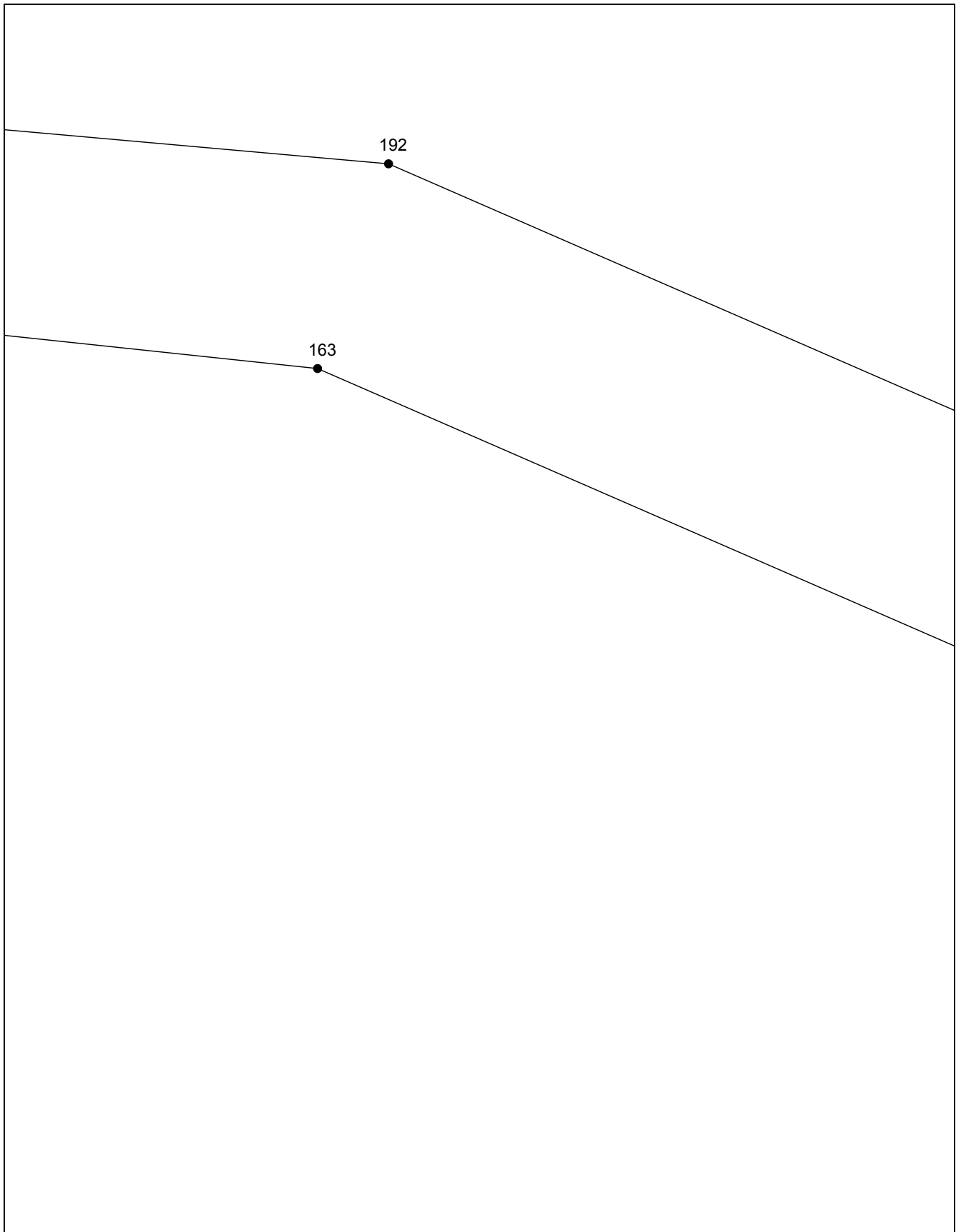
Масштаб 1:500

Условные обозначения приведены на отдельной странице в конце раздела.

МЕЖЕВОЙ ПЛАН

Чертеж земельных участков и их частей

Выносной лист №62



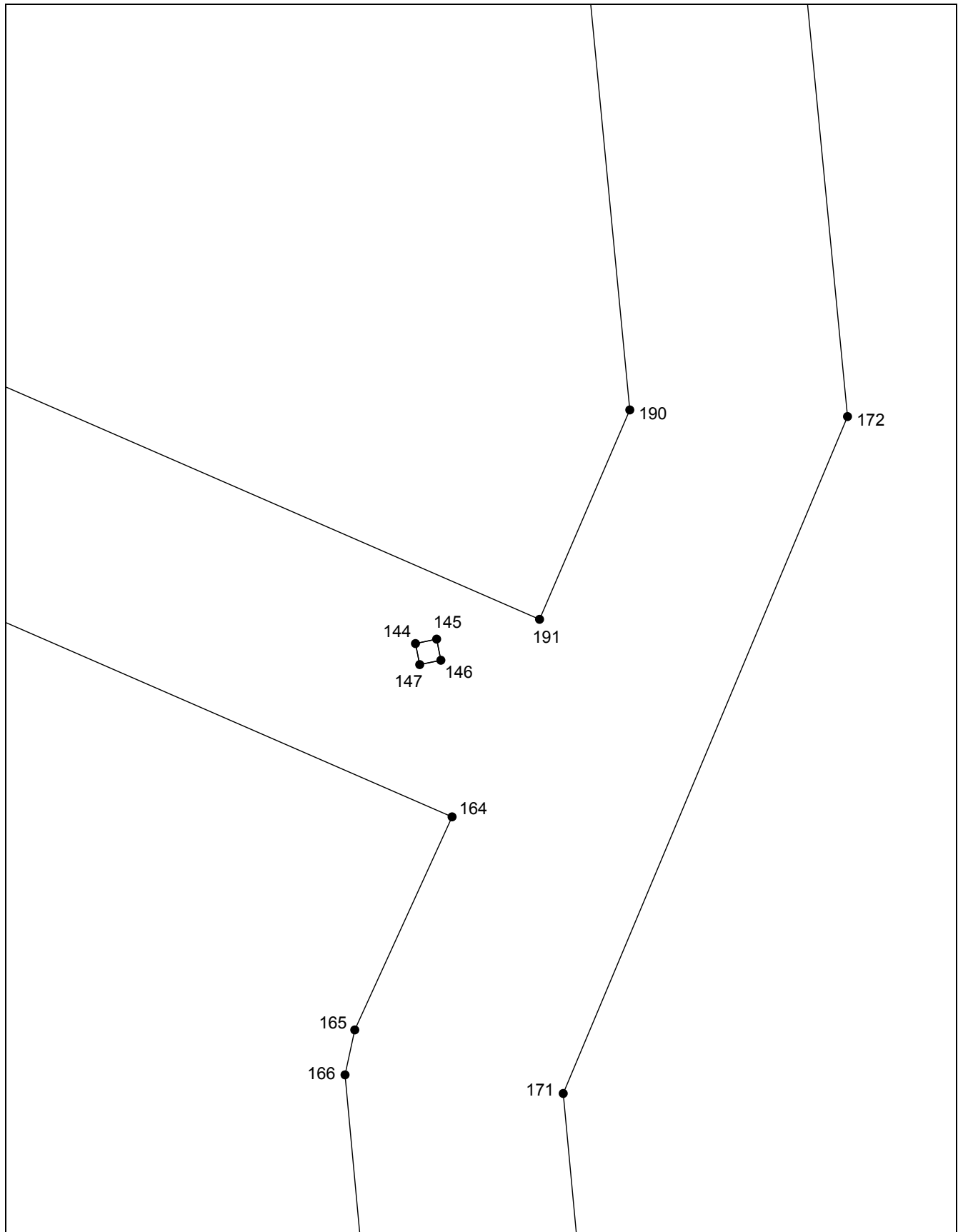
Масштаб 1:500

Условные обозначения приведены на отдельной странице в конце раздела.

МЕЖЕВОЙ ПЛАН

Чертеж земельных участков и их частей

Выносной лист №63




Масштаб 1:500

Условные обозначения приведены на отдельной странице в конце раздела.

МЕЖЕВОЙ ПЛАН

Чертеж земельных участков и их частей

Выносной лист №64




Масштаб 1:500

Условные обозначения приведены на отдельной странице в конце раздела.

МЕЖЕВОЙ ПЛАН

Чертеж земельных участков и их частей

Выносной лист №65




Масштаб 1:500

Условные обозначения приведены на отдельной странице в конце раздела.

МЕЖЕВОЙ ПЛАН

Чертеж земельных участков и их частей

Выносной лист №66




Масштаб 1:500

Условные обозначения приведены на отдельной странице в конце раздела.

МЕЖЕВОЙ ПЛАН

Чертеж земельных участков и их частей

Выносной лист №67




Масштаб 1:500

Условные обозначения приведены на отдельной странице в конце раздела.

МЕЖЕВОЙ ПЛАН

Чертеж земельных участков и их частей

Выносной лист №68



77


Масштаб 1:500

Условные обозначения приведены на отдельной странице в конце раздела.

МЕЖЕВОЙ ПЛАН

Чертеж земельных участков и их частей

Выносной лист №69




Масштаб 1:500

Условные обозначения приведены на отдельной странице в конце раздела.

МЕЖЕВОЙ ПЛАН

Чертеж земельных участков и их частей

Выносной лист №70



68

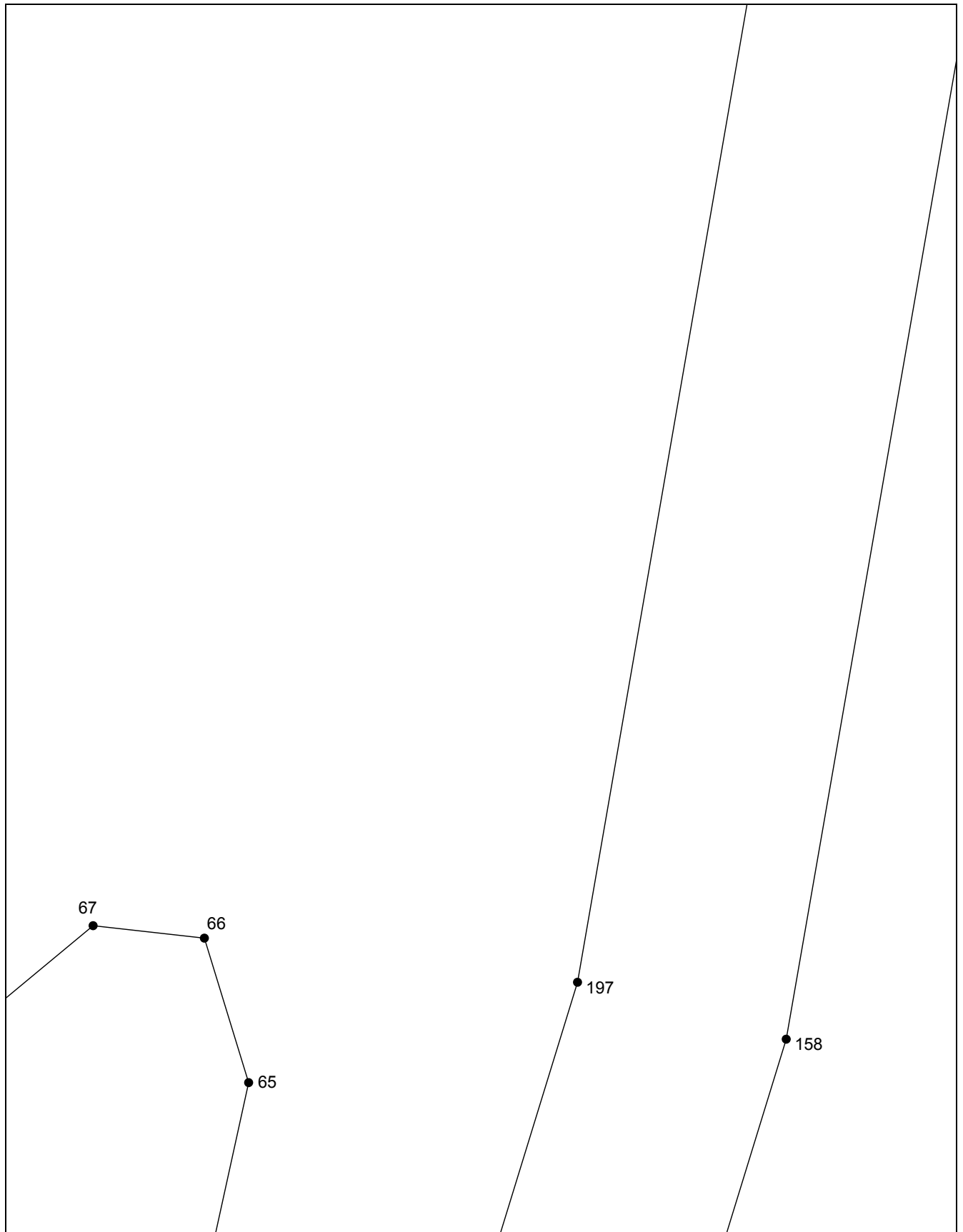
Масштаб 1:500

Условные обозначения приведены на отдельной странице в конце раздела.

МЕЖЕВОЙ ПЛАН

Чертеж земельных участков и их частей

Выносной лист №71




Масштаб 1:500

Условные обозначения приведены на отдельной странице в конце раздела.

МЕЖЕВОЙ ПЛАН

Чертеж земельных участков и их частей

Выносной лист №72



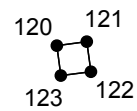
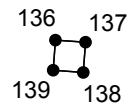
Масштаб 1:500

Условные обозначения приведены на отдельной странице в конце раздела.

МЕЖЕВОЙ ПЛАН

Чертеж земельных участков и их частей

Выносной лист №73




Масштаб 1:500

Условные обозначения приведены на отдельной странице в конце раздела.

МЕЖЕВОЙ ПЛАН

Чертеж земельных участков и их частей

Выносной лист №74



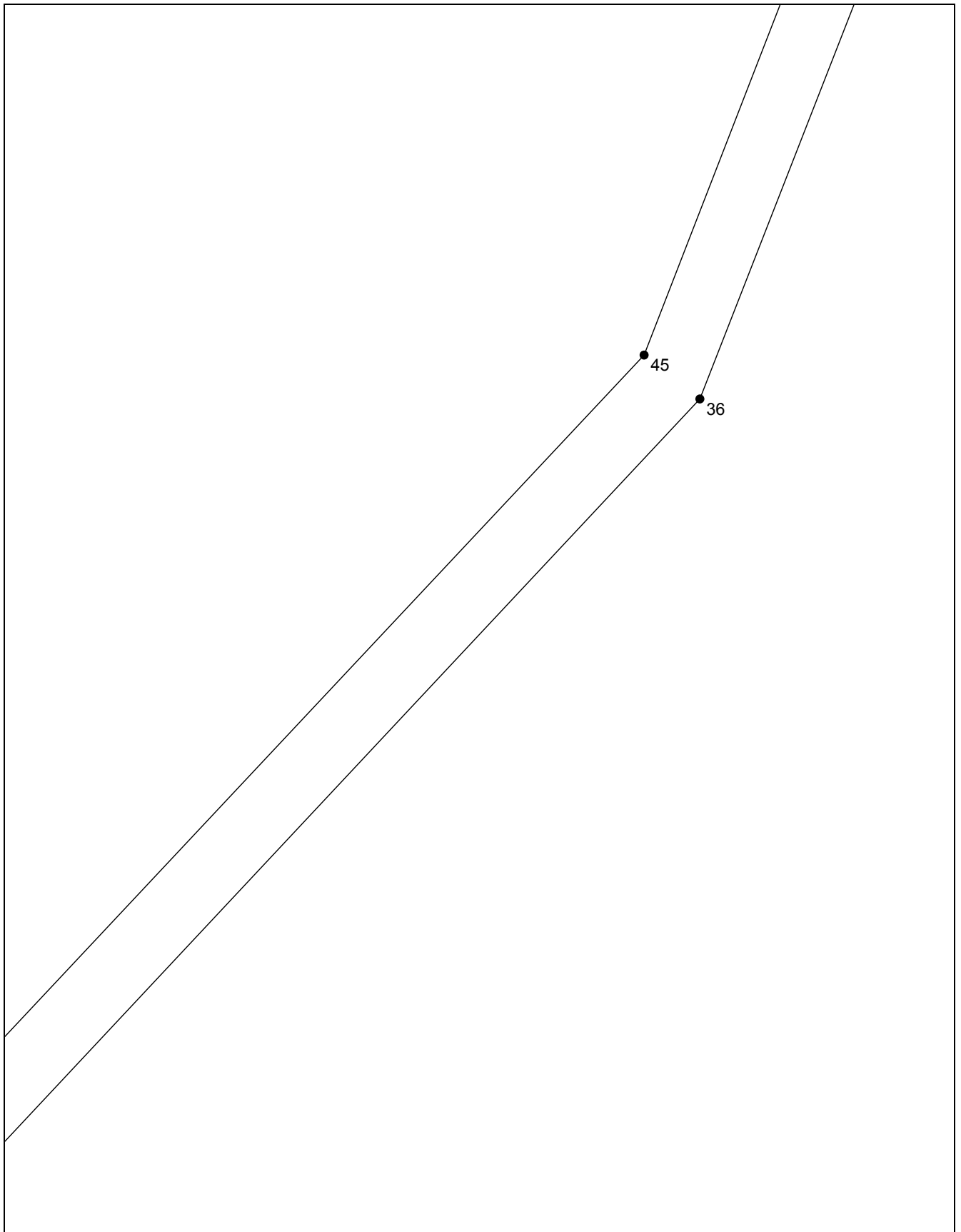
Масштаб 1:500

Условные обозначения приведены на отдельной странице в конце раздела.

МЕЖЕВОЙ ПЛАН

Чертеж земельных участков и их частей

Выносной лист №75




Масштаб 1:500

Условные обозначения приведены на отдельной странице в конце раздела.

МЕЖЕВОЙ ПЛАН

Чертеж земельных участков и их частей

Выносной лист №76



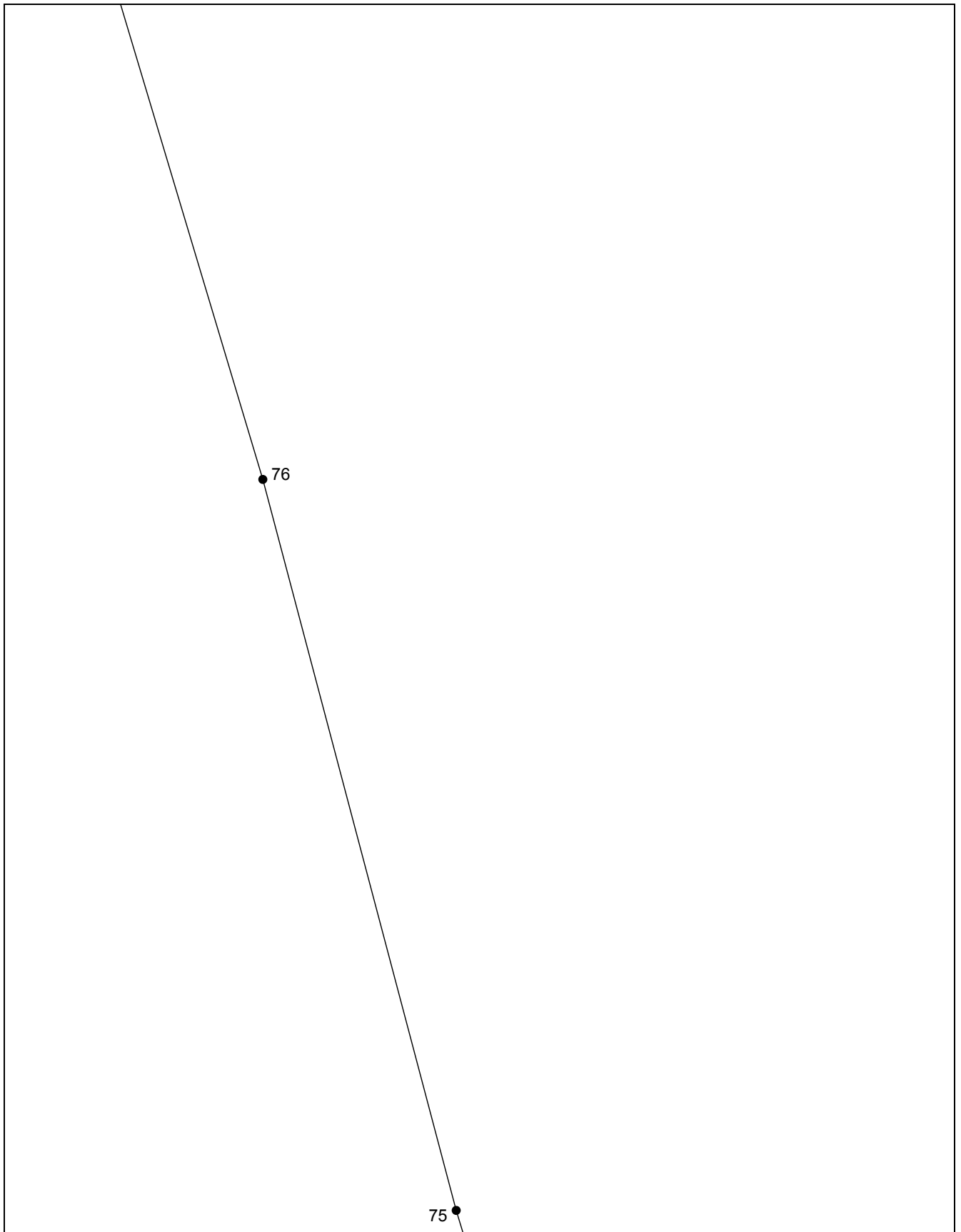
Масштаб 1:500

Условные обозначения приведены на отдельной странице в конце раздела.

МЕЖЕВОЙ ПЛАН

Чертеж земельных участков и их частей

Выносной лист №77



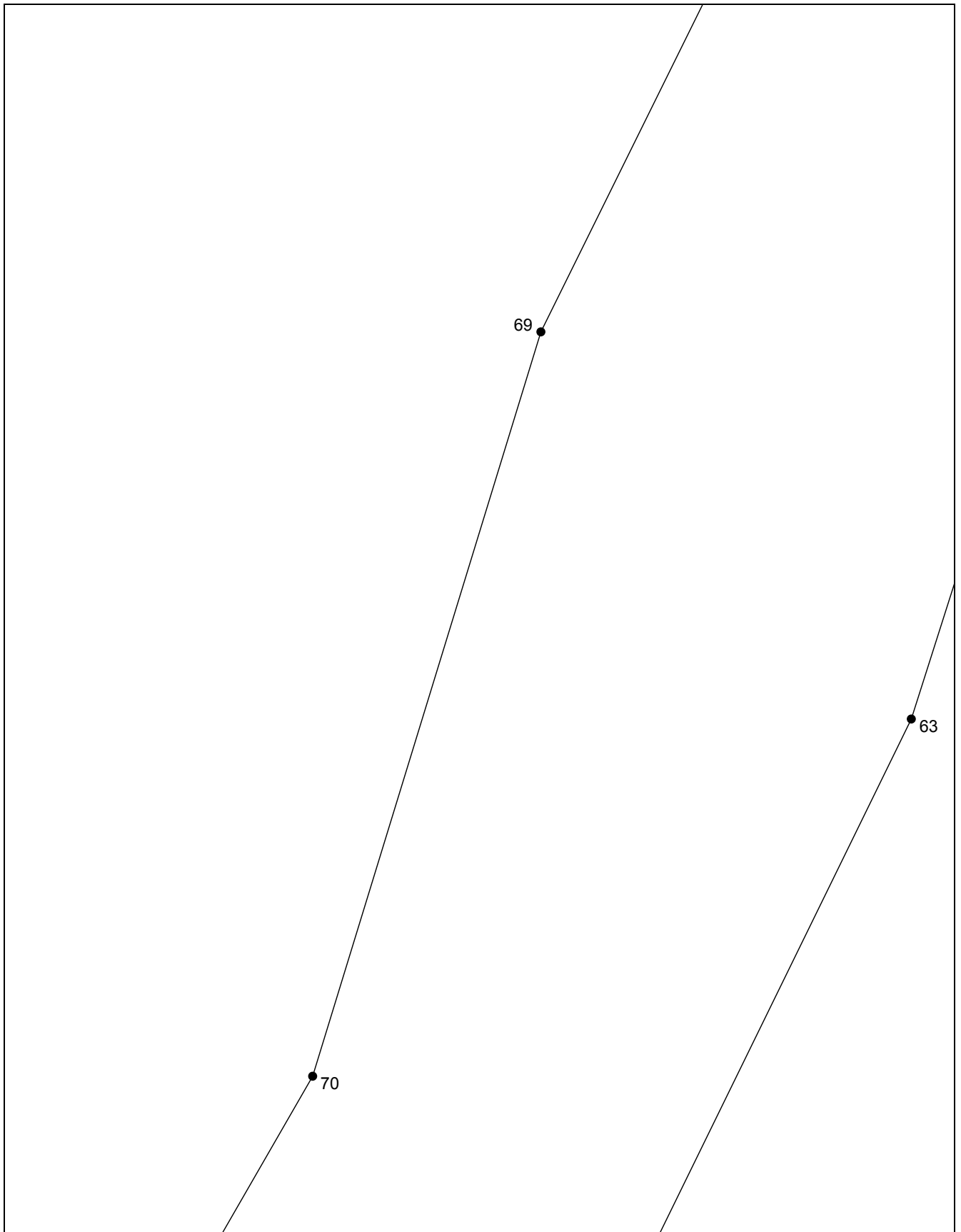
Масштаб 1:500

Условные обозначения приведены на отдельной странице в конце раздела.

МЕЖЕВОЙ ПЛАН

Чертеж земельных участков и их частей

Выносной лист №78




Масштаб 1:500

Условные обозначения приведены на отдельной странице в конце раздела.

МЕЖЕВОЙ ПЛАН

Чертёж земельных участков и их частей

Выносной лист №79



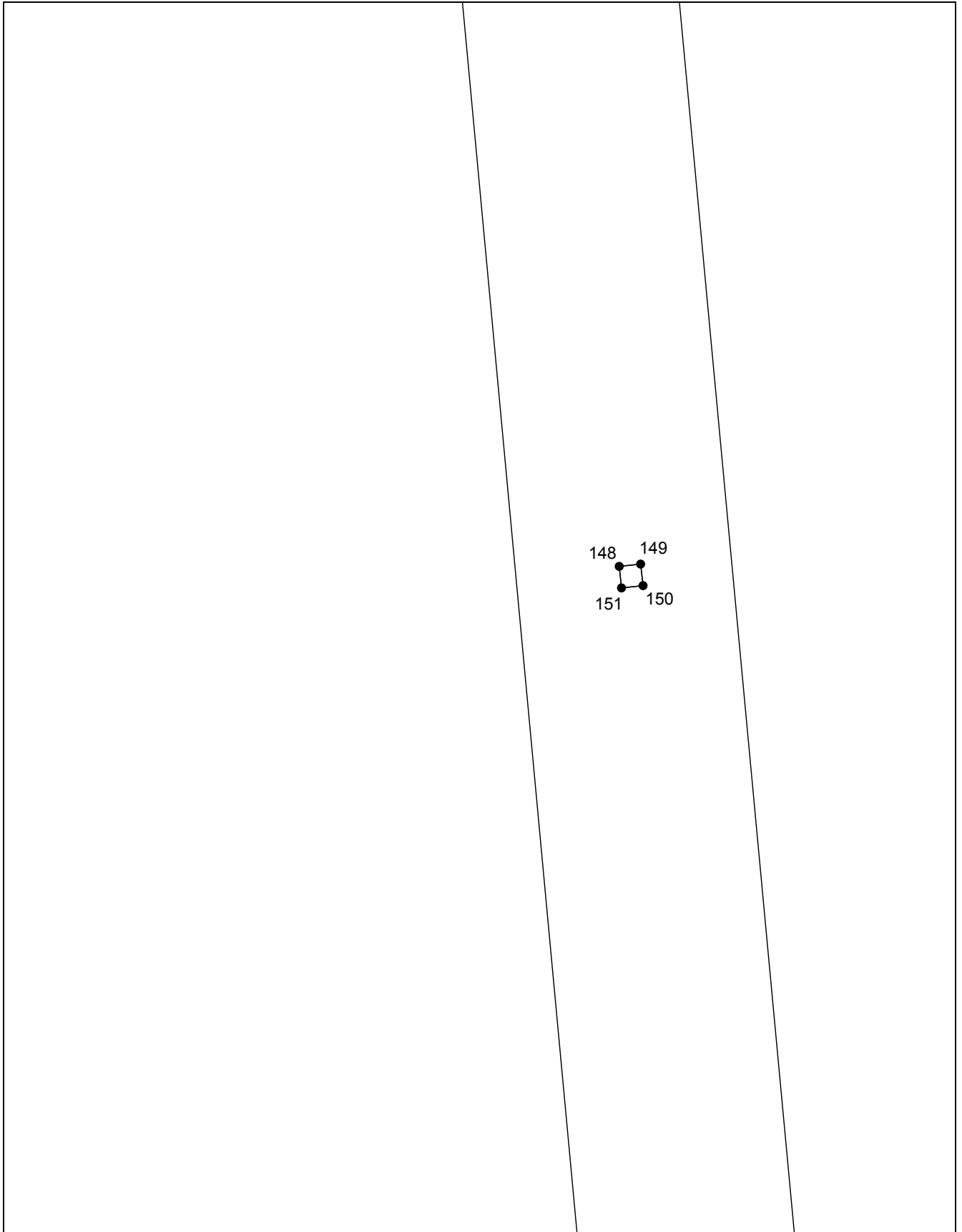
Масштаб 1:500

Условные обозначения приведены на отдельной странице в конце раздела.

МЕЖЕВОЙ ПЛАН

Чертеж земельных участков и их частей

Выносной лист №80




Масштаб 1:500

Условные обозначения приведены на отдельной странице в конце раздела.

МЕЖЕВОЙ ПЛАН

Чертеж земельных участков и их частей

Выносной лист №81



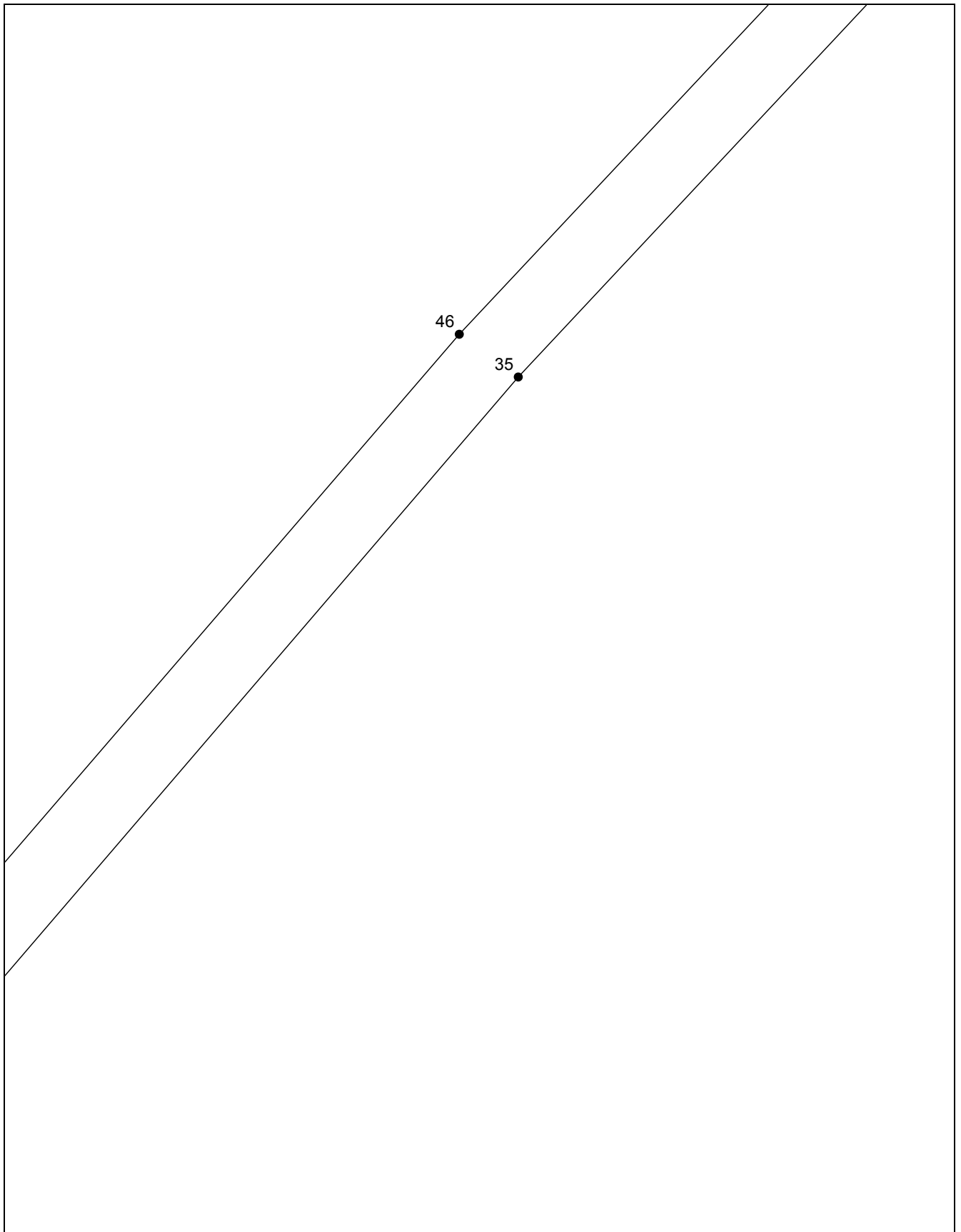
Масштаб 1:500

Условные обозначения приведены на отдельной странице в конце раздела.

МЕЖЕВОЙ ПЛАН

Чертеж земельных участков и их частей

Выносной лист №82




Масштаб 1:500

Условные обозначения приведены на отдельной странице в конце раздела.

МЕЖЕВОЙ ПЛАН

Чертеж земельных участков и их частей

Выносной лист №83



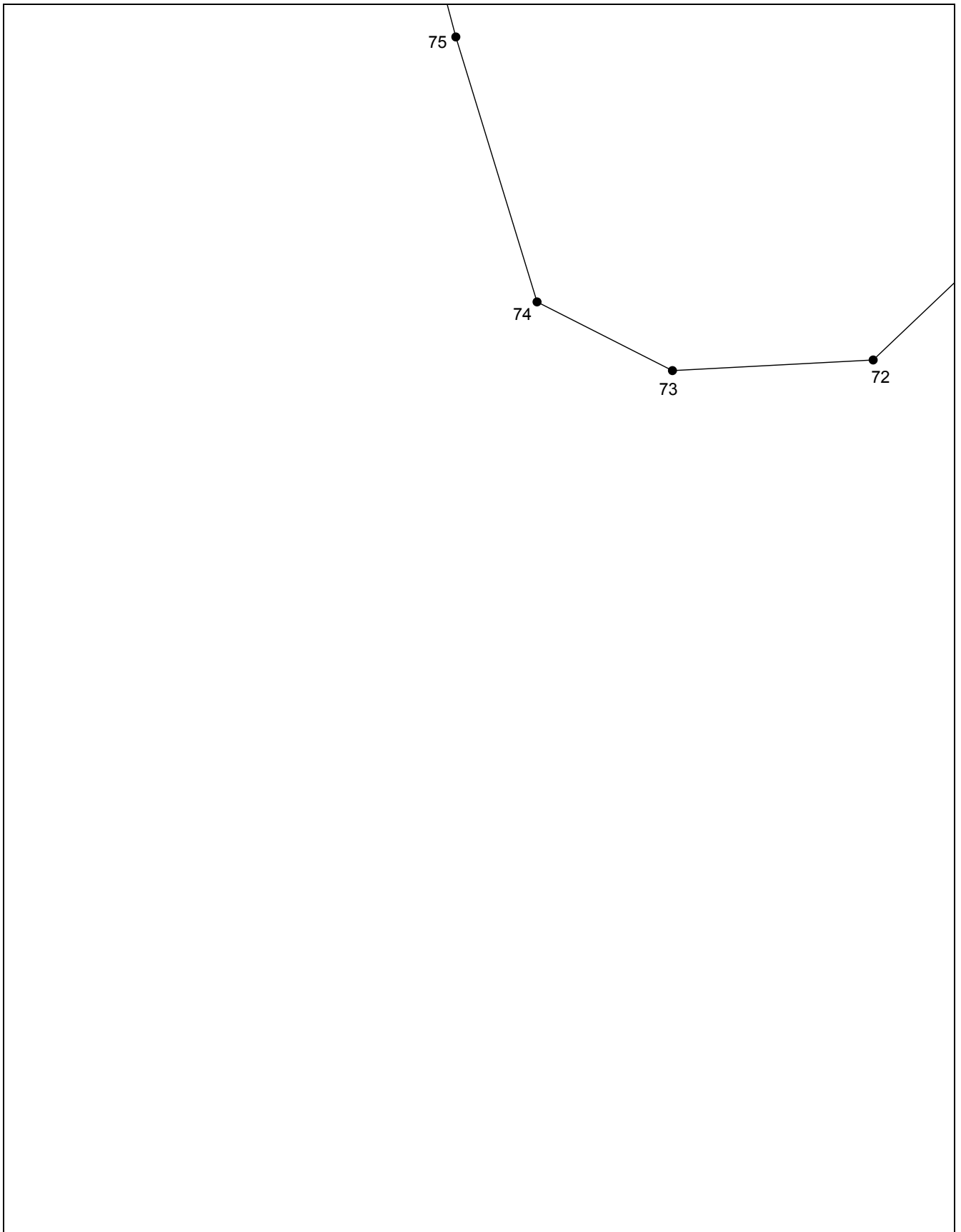
Масштаб 1:500

Условные обозначения приведены на отдельной странице в конце раздела.

МЕЖЕВОЙ ПЛАН

Чертеж земельных участков и их частей

Выносной лист №84



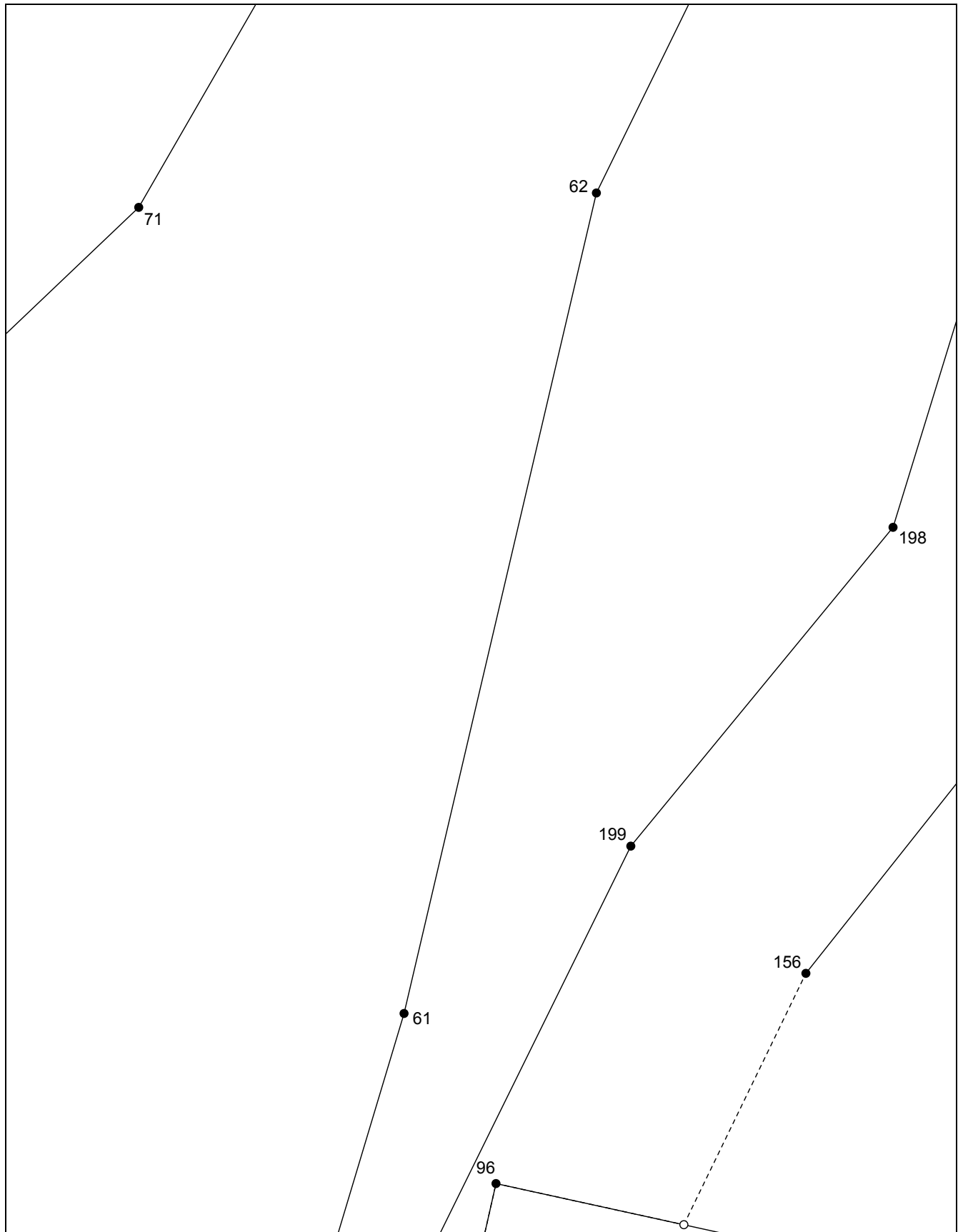
Масштаб 1:500

Условные обозначения приведены на отдельной странице в конце раздела.

МЕЖЕВОЙ ПЛАН

Чертеж земельных участков и их частей

Выносной лист №85




Масштаб 1:500

Условные обозначения приведены на отдельной странице в конце раздела.

МЕЖЕВОЙ ПЛАН

Чертеж земельных участков и их частей

Выносной лист №86



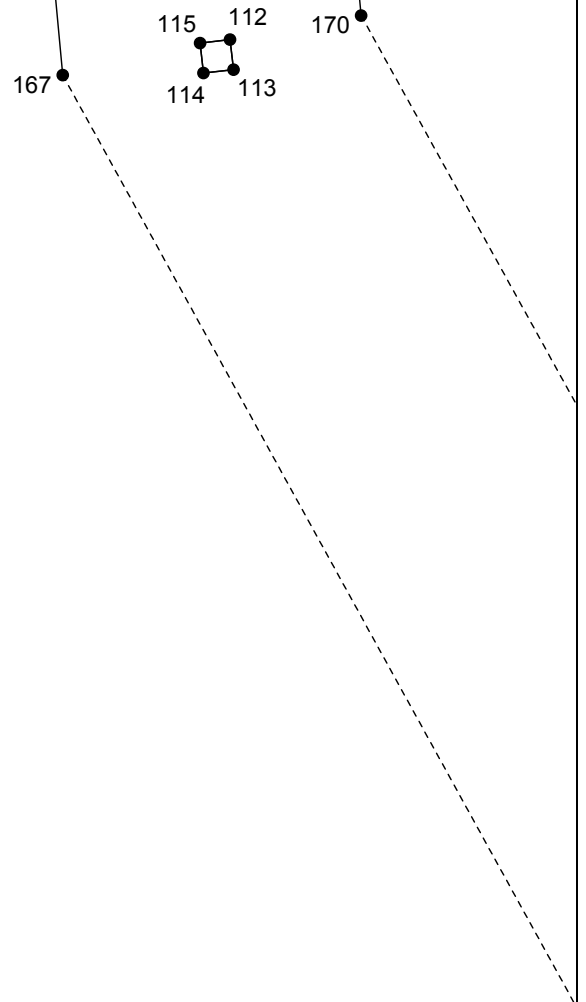
Масштаб 1:500

Условные обозначения приведены на отдельной странице в конце раздела.

МЕЖЕВОЙ ПЛАН

Чертеж земельных участков и их частей

Выносной лист №87




Масштаб 1:500

Условные обозначения приведены на отдельной странице в конце раздела.

МЕЖЕВОЙ ПЛАН

Чертеж земельных участков и их частей

Выносной лист №88




Масштаб 1:500

Условные обозначения приведены на отдельной странице в конце раздела.

МЕЖЕВОЙ ПЛАН

Чертеж земельных участков и их частей

Выносной лист №89



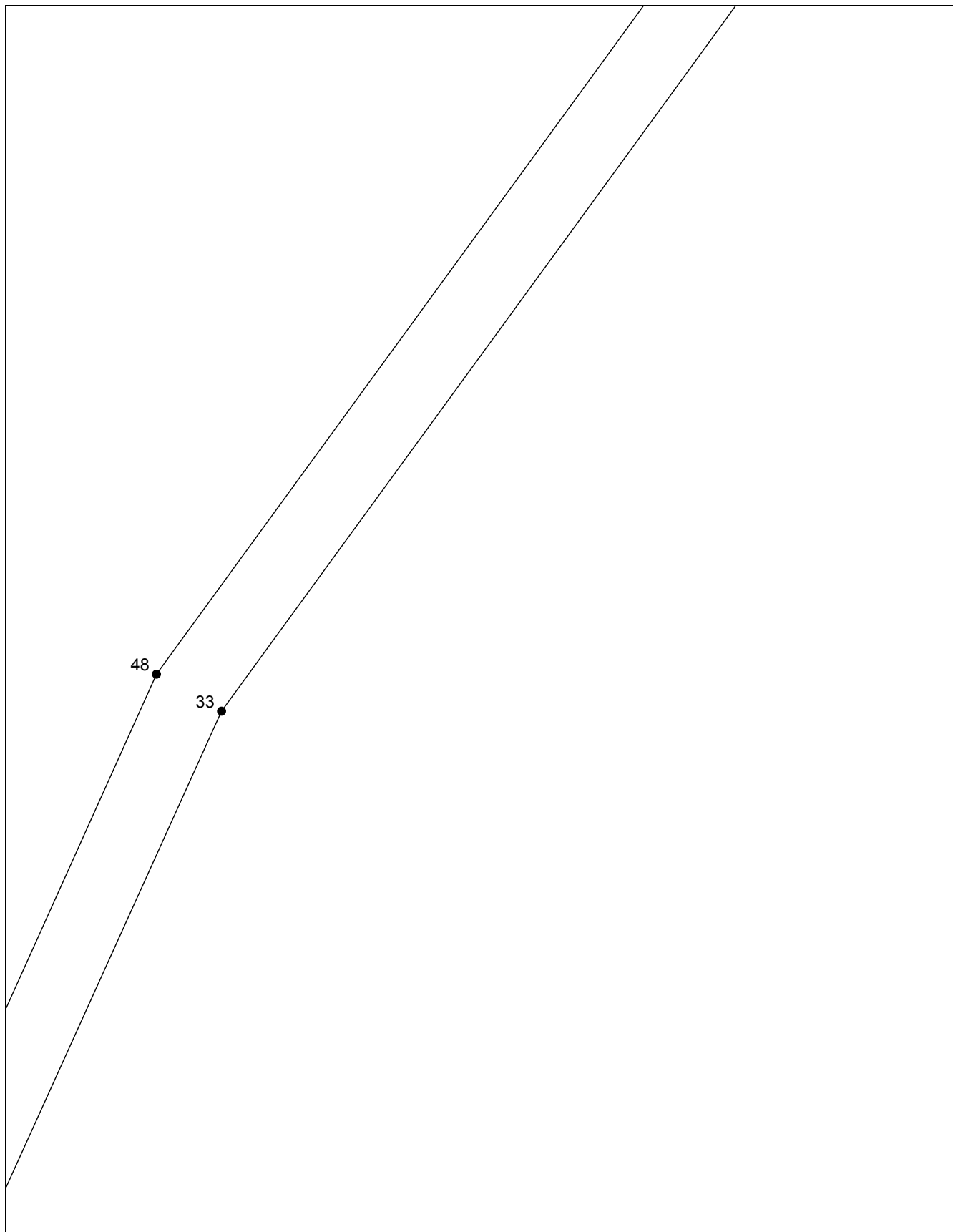
Масштаб 1:500

Условные обозначения приведены на отдельной странице в конце раздела.

МЕЖЕВОЙ ПЛАН

Чертеж земельных участков и их частей

Выносной лист №90




Масштаб 1:500

Условные обозначения приведены на отдельной странице в конце раздела.

МЕЖЕВОЙ ПЛАН

Чертеж земельных участков и их частей

Выносной лист №91



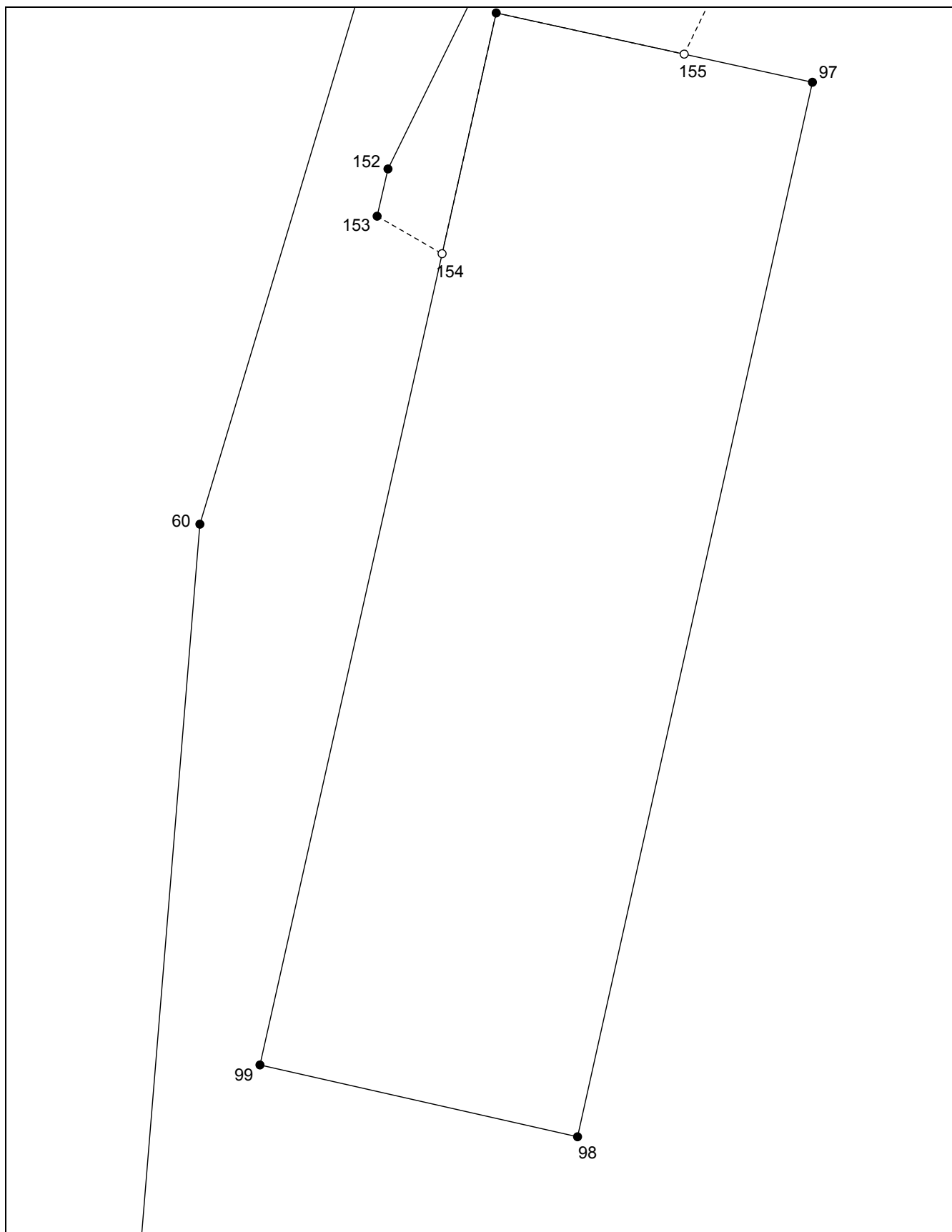
Масштаб 1:500

Условные обозначения приведены на отдельной странице в конце раздела.

МЕЖЕВОЙ ПЛАН

Чертёж земельных участков и их частей

Выносной лист №92



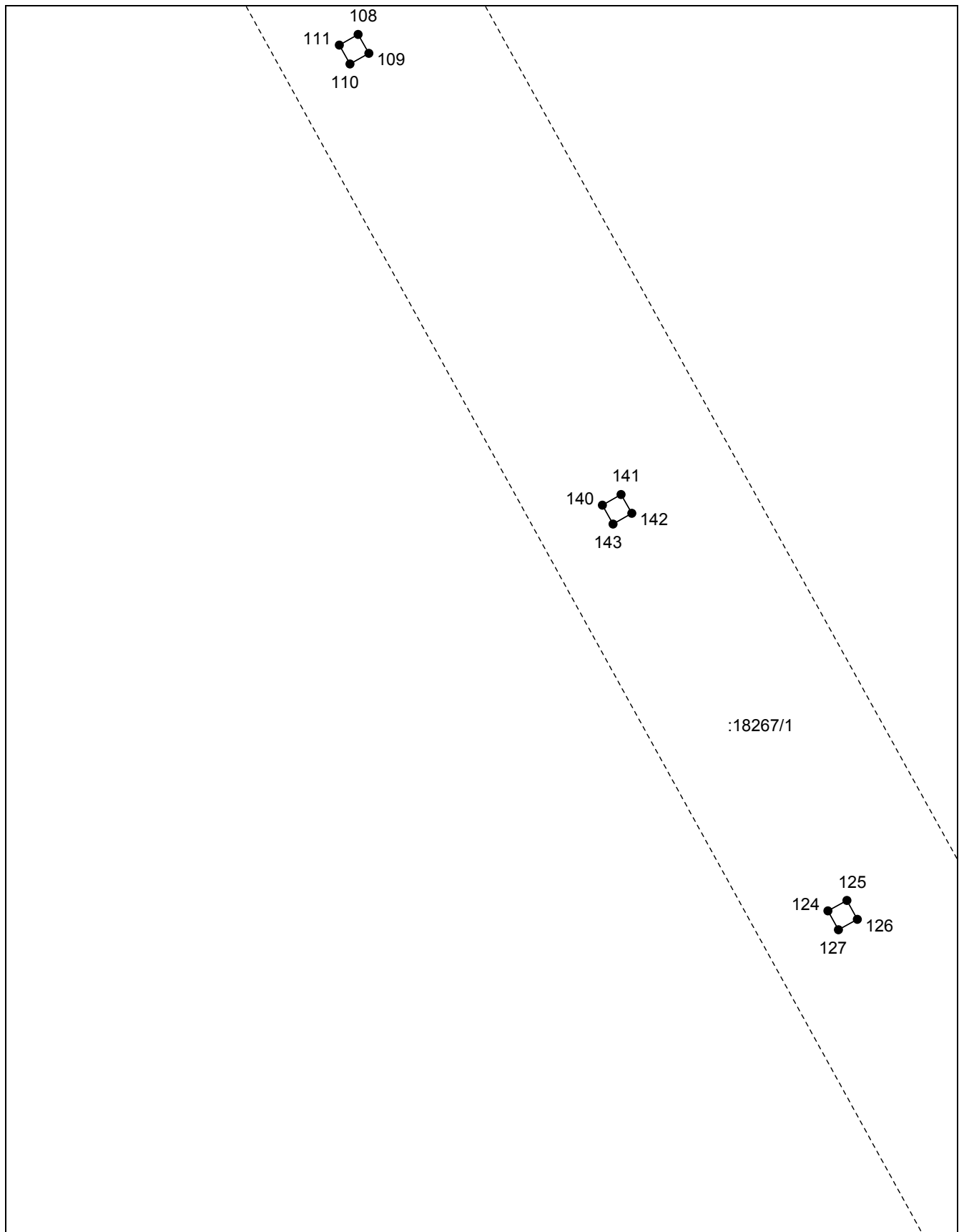
Масштаб 1:500

Условные обозначения приведены на отдельной странице в конце раздела.

МЕЖЕВОЙ ПЛАН

Чертеж земельных участков и их частей

Выносной лист №93




Масштаб 1:500

Условные обозначения приведены на отдельной странице в конце раздела.

МЕЖЕВОЙ ПЛАН

Чертеж земельных участков и их частей

Выносной лист №94



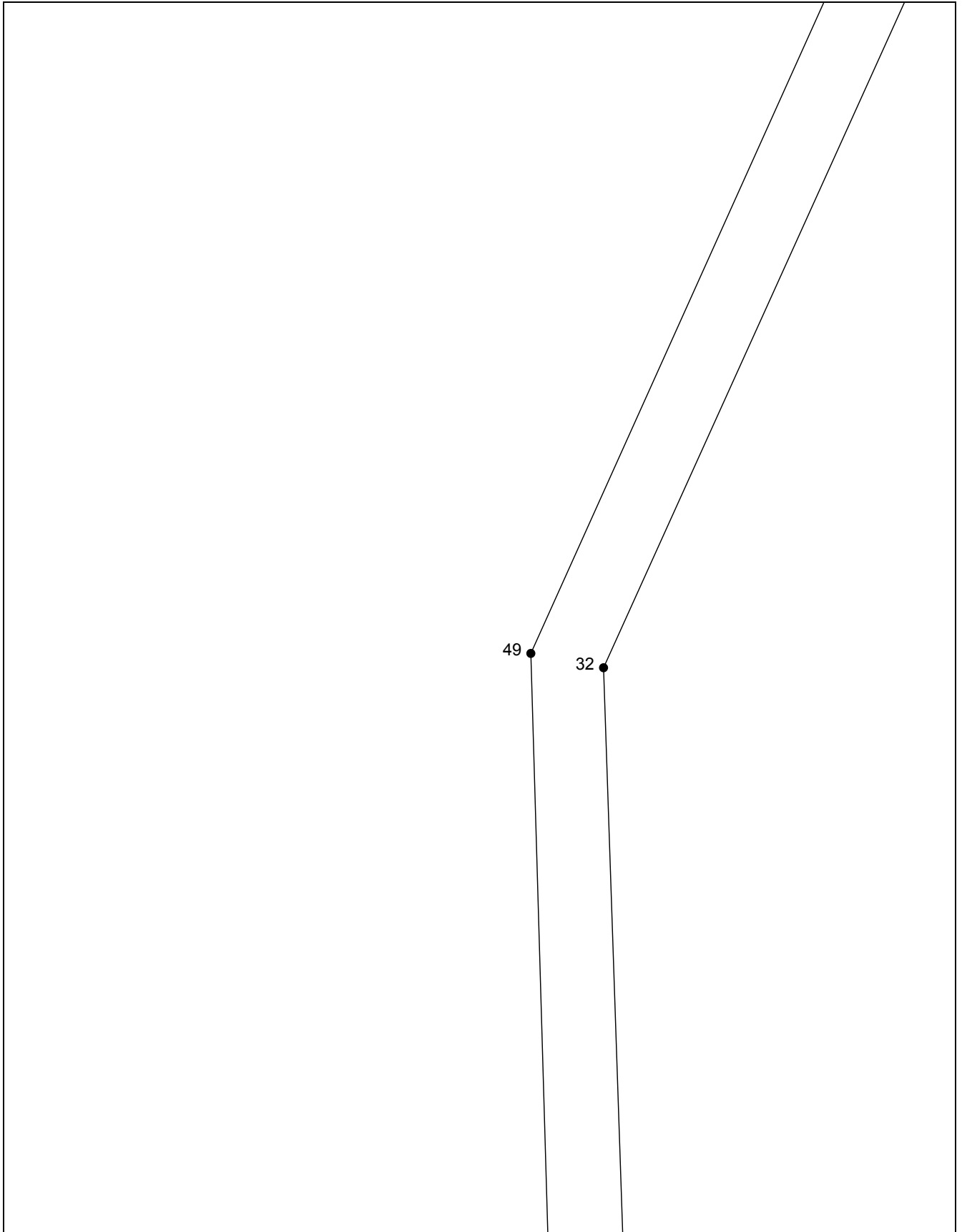
Масштаб 1:500

Условные обозначения приведены на отдельной странице в конце раздела.

МЕЖЕВОЙ ПЛАН

Чертеж земельных участков и их частей

Выносной лист №95




Масштаб 1:500

Условные обозначения приведены на отдельной странице в конце раздела.

МЕЖЕВОЙ ПЛАН

Чертеж земельных участков и их частей

Выносной лист №96



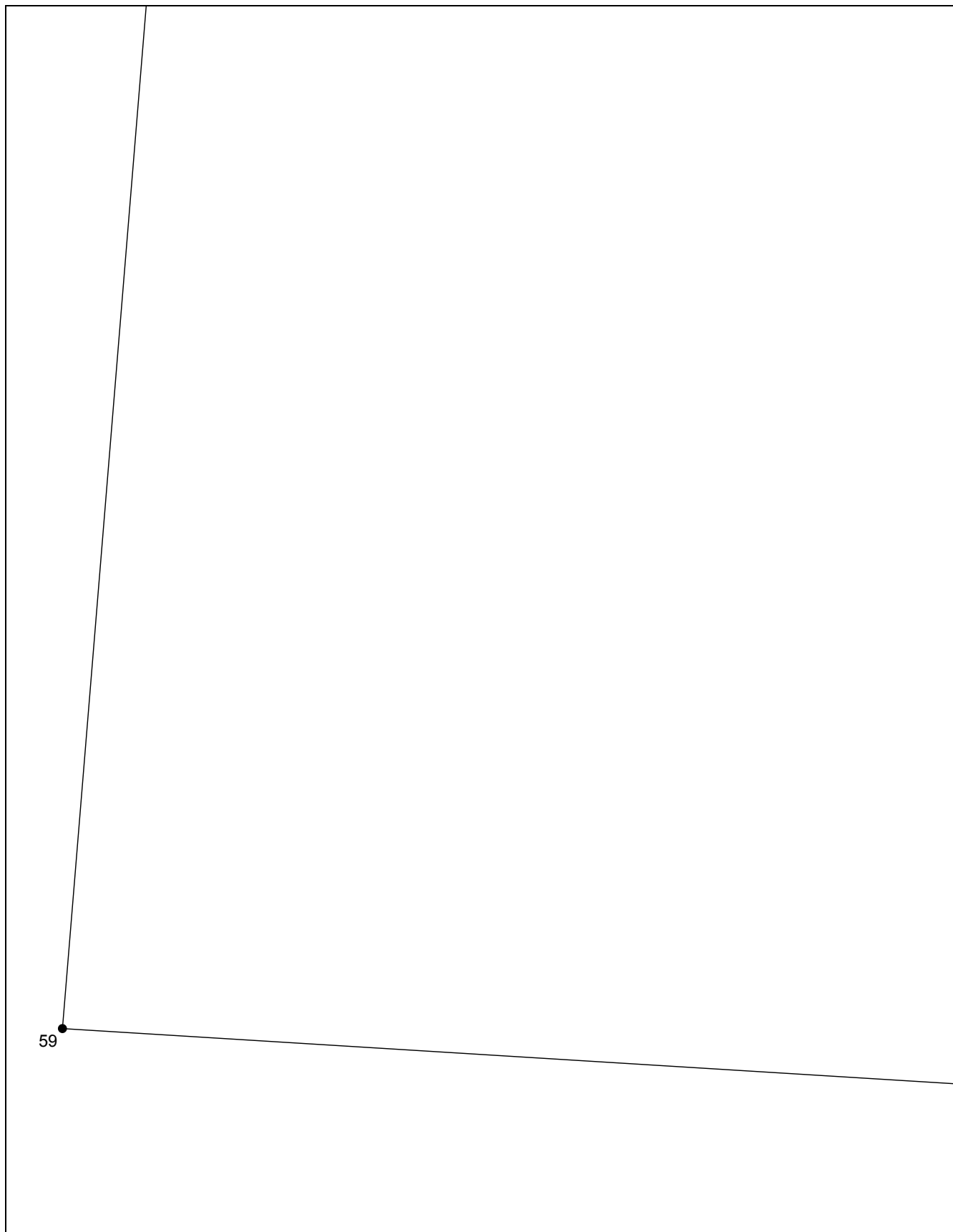
Масштаб 1:500

Условные обозначения приведены на отдельной странице в конце раздела.

МЕЖЕВОЙ ПЛАН

Чертеж земельных участков и их частей

Выносной лист №97




Масштаб 1:500

Условные обозначения приведены на отдельной странице в конце раздела.

МЕЖЕВОЙ ПЛАН

Чертеж земельных участков и их частей

Выносной лист №98




Масштаб 1:500

Условные обозначения приведены на отдельной странице в конце раздела.

МЕЖЕВОЙ ПЛАН

Чертеж земельных участков и их частей

Выносной лист №99




Масштаб 1:500

Условные обозначения приведены на отдельной странице в конце раздела.

МЕЖЕВОЙ ПЛАН

Чертеж земельных участков и их частей

Выносной лист №100



Масштаб 1:500

Условные обозначения приведены на отдельной странице в конце раздела.

МЕЖЕВОЙ ПЛАН

Чертеж земельных участков и их частей

Выносной лист №101

55

56

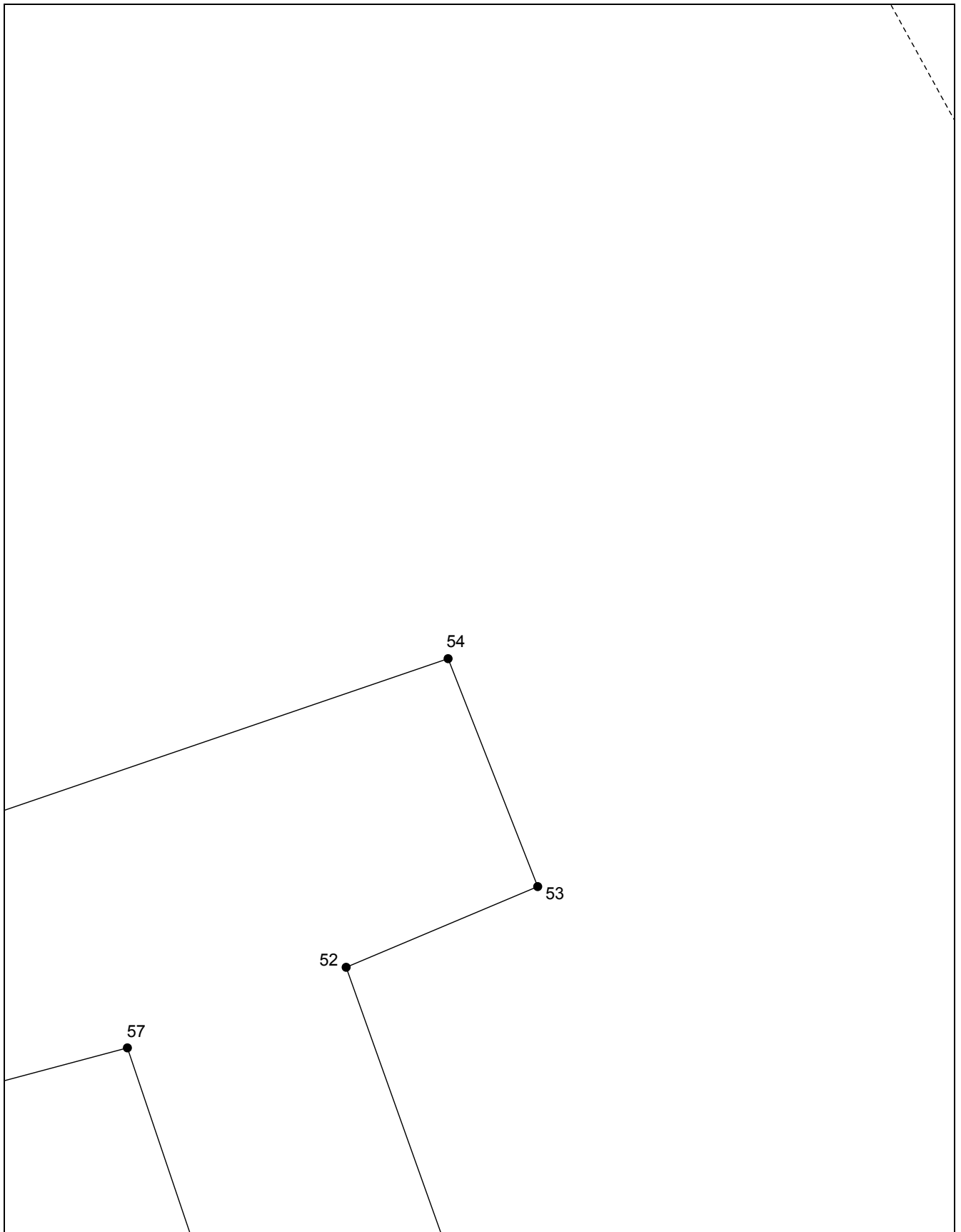
Масштаб 1:500

Условные обозначения приведены на отдельной странице в конце раздела.

МЕЖЕВОЙ ПЛАН

Чертеж земельных участков и их частей

Выносной лист №102




Масштаб 1:500

Условные обозначения приведены на отдельной странице в конце раздела.

МЕЖЕВОЙ ПЛАН

Чертёж земельных участков и их частей

Выносной лист №103




Масштаб 1:500

Условные обозначения приведены на отдельной странице в конце раздела.

МЕЖЕВОЙ ПЛАН

Чертеж земельных участков и их частей

Выносной лист №104




Масштаб 1:500

Условные обозначения приведены на отдельной странице в конце раздела.

МЕЖЕВОЙ ПЛАН

Чертеж земельных участков и их частей

Выносной лист №105




Масштаб 1:500

Условные обозначения приведены на отдельной странице в конце раздела.

МЕЖЕВОЙ ПЛАН

Чертеж земельных участков и их частей

Выносной лист №106




Масштаб 1:500

Условные обозначения приведены на отдельной странице в конце раздела.

МЕЖЕВОЙ ПЛАН

Чертеж земельных участков и их частей

Выносной лист №107




Масштаб 1:500

Условные обозначения приведены на отдельной странице в конце раздела.

МЕЖЕВОЙ ПЛАН

Чертеж земельных участков и их частей

Выносной лист №108




Масштаб 1:500

Условные обозначения приведены на отдельной странице в конце раздела.

МЕЖЕВОЙ ПЛАН

Чертеж земельных участков и их частей

Выносной лист №109




Масштаб 1:500

Условные обозначения приведены на отдельной странице в конце раздела.

МЕЖЕВОЙ ПЛАН

Чертеж земельных участков и их частей

Выносной лист №110




Масштаб 1:500

Условные обозначения приведены на отдельной странице в конце раздела.

МЕЖЕВОЙ ПЛАН

Чертеж земельных участков и их частей

Выносной лист №111




Масштаб 1:500

Условные обозначения приведены на отдельной странице в конце раздела.

МЕЖЕВОЙ ПЛАН

Чертеж земельных участков и их частей

Выносной лист №112




Масштаб 1:500

Условные обозначения приведены на отдельной странице в конце раздела.

МЕЖЕВОЙ ПЛАН

Чертеж земельных участков и их частей

Выносной лист №113



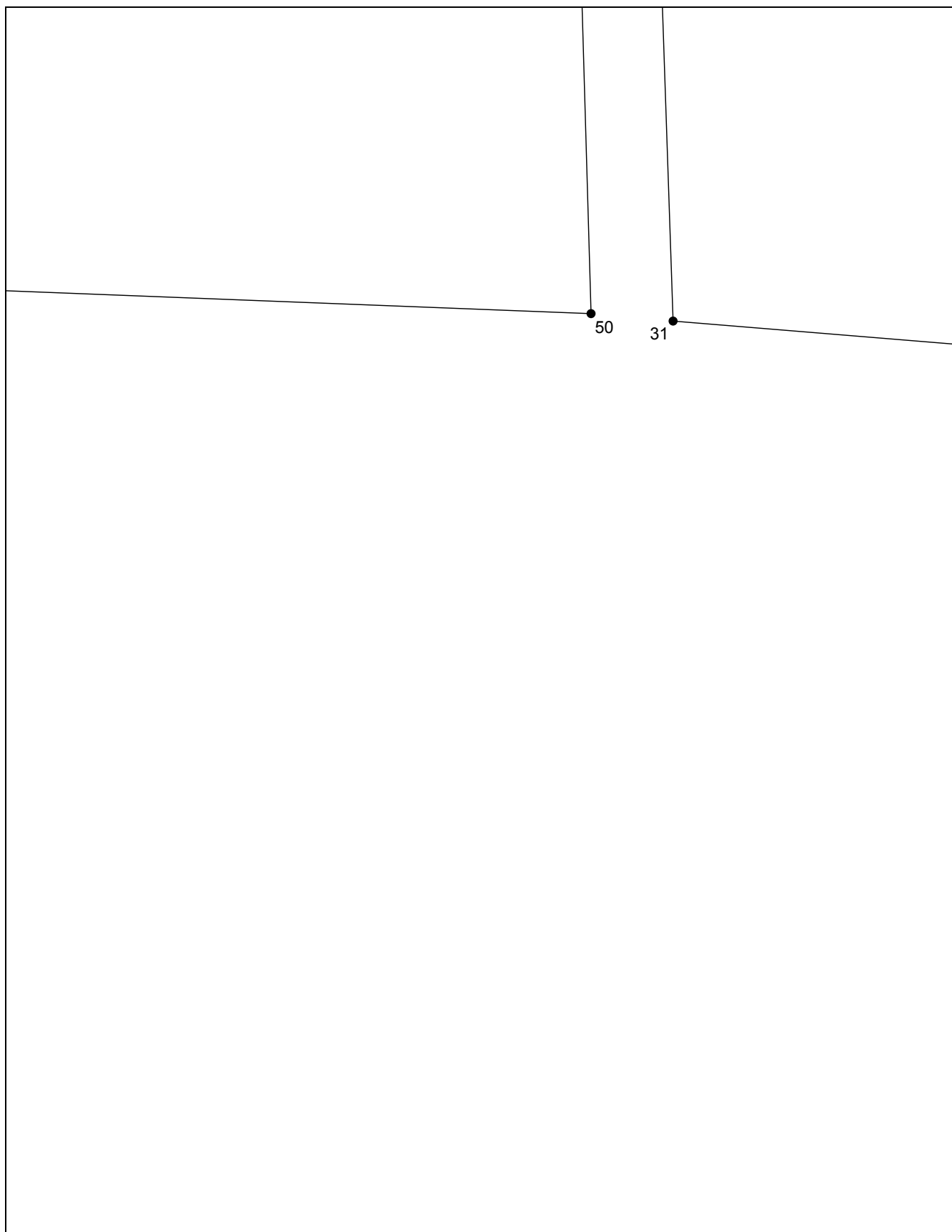
Масштаб 1:500

Условные обозначения приведены на отдельной странице в конце раздела.

МЕЖЕВОЙ ПЛАН

Чертеж земельных участков и их частей

Выносной лист №114




Масштаб 1:500

Условные обозначения приведены на отдельной странице в конце раздела.

МЕЖЕВОЙ ПЛАН

Чертеж земельных участков и их частей

Выносной лист №115




Масштаб 1:500

Условные обозначения приведены на отдельной странице в конце раздела.

МЕЖЕВОЙ ПЛАН

Чертеж земельных участков и их частей

Выносной лист №116




Масштаб 1:500

Условные обозначения приведены на отдельной странице в конце раздела.

МЕЖЕВОЙ ПЛАН

Чертеж земельных участков и их частей

Выносной лист №117




Масштаб 1:500

Условные обозначения приведены на отдельной странице в конце раздела.

МЕЖЕВОЙ ПЛАН

Чертеж земельных участков и их частей

Выносной лист №118




Масштаб 1:500

Условные обозначения приведены на отдельной странице в конце раздела.

МЕЖЕВОЙ ПЛАН

Чертеж земельных участков и их частей







Выносной лист №119



Масштаб 1:500

Условные обозначения приведены на отдельной странице в конце раздела.

МЕЖЕВОЙ ПЛАН**Чертёж земельных участков и их частей****Условные обозначения:**

- | | |
|---|---|
|  | – существующая часть границы, имеющиеся в ГКН сведения о которой достаточны для определения ее местоположения, |
|  | – вновь образованная часть границы, сведения о которой достаточны для определения ее местоположения, |
|  | – существующая часть границы, имеющиеся в ГКН сведения о которой не достаточны для определения ее местоположения, |
|  | – вновь образованная часть границы, сведения о которой не достаточны для определения ее местоположения, |
|  | – характерная точка границы, сведения о которой не позволяют однозначно определить ее положение на местности, |
|  | – характерная точка границы, сведения о которой позволяют однозначно определить ее положение на местности. |