

МЕЖЕВОЙ ПЛАН**Общие сведения о кадастровых работах****1. Межевой план подготовлен в результате выполнения кадастровых работ в связи с:**

образованием 4 земельных участков путём раздела земельного участка с кадастровым номером 56:44:0903003:28 и образованием частей земельных участков.

2. Цель кадастровых работ:

—

3. Сведения о заказчике кадастровых работ:

(фамилия, имя, отчество (при наличии отчества) физического лица, страховой номер индивидуального лицевого счета (при наличии), полное наименование юридического лица, органа государственной власти, органа местного самоуправления, иностранного юридического лица с указанием страны его регистрации (инкорпорации))

4. Сведения о кадастровом инженере:

Фамилия, имя, отчество (последнее - при наличии)

№ регистрации в государственном реестре лиц, осуществляющих кадастровую деятельность

Страховой номер индивидуального лицевого счета в системе обязательного пенсионного страхования Российской Федерации

Контактный телефон *8 (3532) 543-030*

Почтовый адрес и адрес электронной почты, по которым осуществляется связь с кадастровым инженером
460019, г. Оренбург, Шарлыкское шоссе, 1, деловой центр "ARMADA", корпус А., оф.313

Сокращённое наименование юридического лица, если кадастровый инженер является работником юридического лица
ООО "Региональный кадастровый центр", 460019, г. Оренбург, Шарлыкское шоссе, 1, деловой центр "ARMADA", корпус А., оф.313

Договор на выполнение кадастровых работ от *7 августа 2018*

Наименование саморегулируемой организации кадастровых инженеров, членом которой является кадастровый инженер
Ассоциация Саморегулируемая организация «Межрегиональный союз кадастровых инженеров».

Дата подготовки межевого плана *3 сентября 2018*

МЕЖЕВОЙ ПЛАН**Исходные данные****1. Перечень документов, использованных при подготовке межевого плана**

№ п/п	Наименование документа	Реквизиты документа
1	2	3
1	Выписка из Единого государственного реестра недвижимости об объекте недвижимости	№99/2018/153951663 от 21.08.2018 выдано: ФГИС ЕГРН
2	Выписка из Единого государственного реестра недвижимости об объекте недвижимости	№99/2018/153799089 от 21.08.2018 выдано: ФГИС ЕГРН
3	Выписка из Единого государственного реестра недвижимости об объекте недвижимости	№99/2018/153973808 от 21.08.2018 выдано: ФГИС ЕГРН
4	Выписка из Единого государственного реестра недвижимости об объекте недвижимости	№99/2018/153978675 от 21.08.2018 выдано: ФГИС ЕГРН
5	Выписка из Единого государственного реестра недвижимости об объекте недвижимости	№99/2018/153973449 от 21.08.2018 выдано: ФГИС ЕГРН
6	Выписка из Единого государственного реестра недвижимости об объекте недвижимости	№99/2018/153973564 от 21.08.2018 выдано: ФГИС ЕГРН

**2. Сведения о геодезической основе, использованной при подготовке межевого плана
Система координат МСК - субъект 56**

№ п/п	Название пункта и тип знака геодезической сети	Класс геодезической сети	Координаты, м		Сведения о состоянии на 21 августа 2018		
			X	Y	наружного знака пункта	центра знака	марки
1	2	3	4	5	6	7	8
1	пир.	3	00,00	00,00	сохранился	сохранился	сохранился
2	пир.	4	00,00	00,00	сохранился	сохранился	сохранился
3	пир.	2	00,00	00,00	сохранился	сохранился	сохранился

3. Сведения о средствах измерений

№ п/п	Наименование прибора (инструмента, аппаратуры)	Сведения об утверждении типа измерений	Реквизиты свидетельства о поверке прибора (инструмента, аппаратуры)
1	2	3	4
1	Тахеометр электронный	Номер:	№
2	Аппаратура геодезическая спутниковая	Номер:	№
3	Аппаратура геодезическая спутниковая	Номер:	№

4. Сведения о наличии объектов недвижимости на исходных земельных участках

№ п/п	Кадастровый номер земельного участка	Кадастровые или иные номера объектов недвижимости, расположенных на земельном участке
1	2	3
1	56:44:0903003:28	56:00:0000000:592, 56:00:0000000:593, 56:00:0000000:784, 56:44:0000000:37286

5. Сведения о частях исходных или уточняемых земельных участков

№ п/п	Кадастровый номер земельного участка	Учётные номера частей земельного участка
1	2	3
1	56:44:0903003:28	1, 2, 3, 4, 5, 6, 7, 8, 9, 10, 11

МЕЖЕВОЙ ПЛАН**Сведения о выполненных измерениях и расчётах****1. Метод определения координат характерных точек границ земельных участков и их частей**

№ п/п	Кадастровый номер или обозначение земельного участка, частей земельного участка	Метод определения координат
1	2	3
1	56:44:0903003:28:3У1	Метод спутниковых геодезических измерений (определений)
2	56:44:0903003:28:3У2	Метод спутниковых геодезических измерений (определений)
3	56:44:0903003:28:3У2/чзу 1	Метод спутниковых геодезических измерений (определений)
4	56:44:0903003:28:3У3	Метод спутниковых геодезических измерений (определений)
5	56:44:0903003:28:3У3/чзу 1	— (для точек: 32, 33, 40, 41) Метод спутниковых геодезических измерений (определений) (для точек: н84, н85, н86, н87)
6	56:44:0903003:28:3У4	— (для точек: 2-5, 9, 10, 6-8) Метод спутниковых геодезических измерений (определений) (для точек: н88-н93, н9-н12, н5-н8, н13-н16, н18-н20, н17, н37-н40, н45-н48, н54-н56, н53, н49-н52, н1-н4, н77-н83, н25-н28, н29-н32, н33-н36, н21-н24, н41-н44, н57-н60, н61-н64, н65-н68, н69-н72, н73-н76)
7	56:44:0903003:28:3У4/чзу 1	— (для точек: 11-14) Метод спутниковых геодезических измерений (определений) (для точек: н21-н24, н41-н44, н25-н28, н29-н32, н34-н36, н33)
8	56:44:0903003:28:3У4/чзу 2	— (для точек: 15-18) Метод спутниковых геодезических измерений (определений) (для точек: н18-н20, н17, н5-н8, н13-н16, н9-н12, н37-н40, н54-н56, н53, н1-н4, н45-н48, н49-н52)
9	56:44:0903003:28:3У4/чзу 3	—
10	56:44:0903003:28:3У4/чзу 4	—
11	56:44:0903003:28:3У4/чзу 5	— (для точек: 9, 10, 30, 31, 35-37, 34, 38, 39, 42-45) Метод спутниковых геодезических измерений (определений) (для точек: н80-н77, н94, н95, н97, н96)
12	56:44:0903003:28:3У4/чзу 6	— (для точек: 42-45, 38, 39, 30, 31, 34-37) Метод спутниковых геодезических измерений (определений) (для точек: н97, н96, н94, н95)
13	56:44:0903003:28:3У4/чзу 7	—
14	56:44:0903003:28:3У4/чзу 8	—
15	56:44:0903003:28:3У4/чзу 9	—

2. Точность определения положения характерных точек границ земельных участков

№ п/п	Кадастровый номер или обозначение земельного участка	Формулы, примененные для расчёта средней квадратической погрешности положения характерных точек границ (M_t), м
1	2	3
1	56:44:0903003:28:3У1	$M_t = \sqrt{m_0^2 + m_1^2} = \sqrt{1,9^2 + 1,6^2} = 2,50$
2	56:44:0903003:28:3У2	$M_t = \sqrt{m_0^2 + m_1^2} = \sqrt{1,9^2 + 1,6^2} = 2,50$

МЕЖЕВОЙ ПЛАН**Сведения о выполненных измерениях и расчётах**

1	2	3
3	56:44:0903003:28:3У3	$M_t = \sqrt{m_0^2 + m_1^2} = \sqrt{1,9^2 + 1,6^2} = 2,50$
4	56:44:0903003:28:3У4	— (для точек: 2-5, 9, 10, 6-8) $M_t = \sqrt{m_0^2 + m_1^2} = \sqrt{1,9^2 + 1,6^2} = 2,50$ (для точек: н88-н93, н9-н12, н5-н8, н13-н16, н18-н20, н17, н37-н40, н45-н48, н54-н56, н53, н49-н52, н1-н4, н77-н83, н25-н28, н29-н32, н33-н36, н21-н24, н41-н44, н57-н60, н61-н64, н65-н68, н69-н72, н73-н76)

3. Точность определения положения характерных точек границ частей земельных участков

№ п/п	Кадастровый номер или обозначение земельного участка	Учётный номер или обозначение части	Формулы, примененные для расчёта средней квадратической погрешности положения характерных точек границ (M_t), м
1	2	3	4
1	56:44:0903003:28:3У2	56:44:0903003:28:3У2/чзу1	$M_t = \sqrt{m_0^2 + m_1^2} = \sqrt{1,9^2 + 1,6^2} = 2,50$ — (для точек: 32, 33, 40, 41)
2	56:44:0903003:28:3У3	56:44:0903003:28:3У3/чзу1	$M_t = \sqrt{m_0^2 + m_1^2} = \sqrt{1,9^2 + 1,6^2} = 2,50$ (для точек: н84, н85, н86, н87)
3	56:44:0903003:28:3У4	56:44:0903003:28:3У4/чзу1	— (для точек: 11-14) $M_t = \sqrt{m_0^2 + m_1^2} = \sqrt{1,9^2 + 1,6^2} = 2,50$ (для точек: н21-н24, н41-н44, н25-н28, н29-н32, н34-н36, н33)
4	56:44:0903003:28:3У4	56:44:0903003:28:3У4/чзу2	— (для точек: 15-18) $M_t = \sqrt{m_0^2 + m_1^2} = \sqrt{1,9^2 + 1,6^2} = 2,50$ (для точек: н18-н20, н17, н5-н8, н13-н16, н9-н12, н37-н40, н54-н56, н53, н1-н4, н45-н48, н49-н52)
5	56:44:0903003:28:3У4	56:44:0903003:28:3У4/чзу3	—
6	56:44:0903003:28:3У4	56:44:0903003:28:3У4/чзу4	—
7	56:44:0903003:28:3У4	56:44:0903003:28:3У4/чзу5	— (для точек: 9, 10, 30, 31, 35-37, 34, 38, 39, 42-45) $M_t = \sqrt{m_0^2 + m_1^2} = \sqrt{1,9^2 + 1,6^2} = 2,50$ (для точек: н80-н77, н94, н95, н97, н96)
8	56:44:0903003:28:3У4	56:44:0903003:28:3У4/чзу6	— (для точек: 42-45, 38, 39, 30, 31, 34-37) $M_t = \sqrt{m_0^2 + m_1^2} = \sqrt{1,9^2 + 1,6^2} = 2,50$ (для точек: н97, н96, н94, н95)
9	56:44:0903003:28:3У4	56:44:0903003:28:3У4/чзу7	—
10	56:44:0903003:28:3У4	56:44:0903003:28:3У4/чзу8	—
11	56:44:0903003:28:3У4	56:44:0903003:28:3У4/чзу9	—

МЕЖЕВОЙ ПЛАН**Сведения о выполненных измерениях и расчётах****4. Точность определения площади земельных участков**

№ п/п	Кадастровый номер или обозначение земельного участка	Площадь (P), м ²	Формулы, примененные для расчёта предельной допустимой погрешности определения площади земельного участка (ΔP), м ²
1	2	3	4
1	56:44:0903003:28:3У1	1	$\Delta P = 3,5 \cdot M_t \cdot \sqrt{P_{\text{ДОК}}} = 3,5 \cdot 2,50 \cdot \sqrt{1} = 9$
2	56:44:0903003:28:3У2	69	$\Delta P = 3,5 \cdot M_t \cdot \sqrt{P_{\text{ДОК}}} = 3,5 \cdot 2,50 \cdot \sqrt{69} = 73$
3	56:44:0903003:28:3У3	2805	$\Delta P = 3,5 \cdot M_t \cdot \sqrt{P_{\text{ДОК}}} = 3,5 \cdot 2,50 \cdot \sqrt{2805} = 463$
4	56:44:0903003:28:3У4	294947	$\Delta P = 3,5 \cdot M_t \cdot \sqrt{P_{\text{ДОК}}} = 3,5 \cdot 2,50 \cdot \sqrt{294947} = 4752$

5. Точность определения площади частей земельных участков

№ п/п	Кадастровый номер или обозначение земельного участка	Учётный номер или обозначение части	Площадь (P), м ²	Формулы, примененные для расчёта предельной допустимой погрешности определения площади части земельного участка (ΔP), м ²
1	2	3	4	5
1	56:44:0903003:28:3У2	56:44:0903003:28:3У2/чзу1	53	$\Delta P = 3,5 \cdot M_t \cdot \sqrt{P_{\text{ДОК}}} = 3,5 \cdot 2,50 \cdot \sqrt{53} = 64$
2	56:44:0903003:28:3У3	56:44:0903003:28:3У3/чзу1	2	$\Delta P = 3,5 \cdot M_t \cdot \sqrt{P_{\text{ДОК}}} = 3,5 \cdot 2,50 \cdot \sqrt{2} = 12$
3	56:44:0903003:28:3У4	56:44:0903003:28:3У4/чзу1	1319	$\Delta P = 3,5 \cdot M_t \cdot \sqrt{P_{\text{ДОК}}} = 3,5 \cdot 2,50 \cdot \sqrt{1319} = 318$
4	56:44:0903003:28:3У4	56:44:0903003:28:3У4/чзу2	11932	$\Delta P = 3,5 \cdot M_t \cdot \sqrt{P_{\text{ДОК}}} = 3,5 \cdot 2,50 \cdot \sqrt{11932} = 956$
5	56:44:0903003:28:3У4	56:44:0903003:28:3У4/чзу3	785	$\Delta P = 3,5 \cdot M_t \cdot \sqrt{P_{\text{ДОК}}} = 3,5 \cdot 2,50 \cdot \sqrt{785} = 245$
6	56:44:0903003:28:3У4	56:44:0903003:28:3У4/чзу4	7844	$\Delta P = 3,5 \cdot M_t \cdot \sqrt{P_{\text{ДОК}}} = 3,5 \cdot 2,50 \cdot \sqrt{7844} = 775$
7	56:44:0903003:28:3У4	56:44:0903003:28:3У4/чзу5	809	$\Delta P = 3,5 \cdot M_t \cdot \sqrt{P_{\text{ДОК}}} = 3,5 \cdot 2,50 \cdot \sqrt{809} = 249$
8	56:44:0903003:28:3У4	56:44:0903003:28:3У4/чзу6	2	$\Delta P = 3,5 \cdot M_t \cdot \sqrt{P_{\text{ДОК}}} = 3,5 \cdot 2,50 \cdot \sqrt{2} = 12$
9	56:44:0903003:28:3У4	56:44:0903003:28:3У4/чзу7	2700	$\Delta P = 3,5 \cdot M_t \cdot \sqrt{P_{\text{ДОК}}} = 3,5 \cdot 2,50 \cdot \sqrt{2700} = 455$
10	56:44:0903003:28:3У4	56:44:0903003:28:3У4/чзу8	4896	$\Delta P = 3,5 \cdot M_t \cdot \sqrt{P_{\text{ДОК}}} = 3,5 \cdot 2,50 \cdot \sqrt{4896} = 612$
11	56:44:0903003:28:3У4	56:44:0903003:28:3У4/чзу9	355	$\Delta P = 3,5 \cdot M_t \cdot \sqrt{P_{\text{ДОК}}} = 3,5 \cdot 2,50 \cdot \sqrt{355} = 165$

МЕЖЕВОЙ ПЛАН**Сведения об образуемых земельных участках****1. Сведения о характерных точках границ образуемых земельных участков**

Обозначение земельного участка 56:44:0903003:28:ЗУ1

Зона № -

Обозначение характерных точек границ	Координаты, м		Средняя квадратическая погрешность положения характерной точки (M _t), м	Описание закрепления точки
	X	Y		
1	2	3	4	5
н1	410631,51	2328158,25	2,50	—
н2	410632,51	2328158,44	2,50	—
н3	410632,31	2328159,41	2,50	—
н4	410631,31	2328159,22	2,50	—
н1	410631,51	2328158,25	2,50	—

2. Сведения о частях границ образуемых земельных участков

Обозначение земельного участка 56:44:0903003:28:ЗУ1

Обозначение части границ		Горизонтальное проложение (S), м	Описание прохождения части границы
от т.	до т.		
1	2	3	4
н1	н2	1,02	—
н2	н3	0,99	—
н3	н4	1,02	—
н4	н1	0,99	—

3. Сведения об образовании земельных участков путем перераспределения

Обозначение земельного участка 56:44:0903003:28:ЗУ1

1	Источник образования		Сведения о частях земельных участков (территориях) включаемых в состав образуемого земельного участка	
	Кадастровый номер земельного участка (учетный номер кадастрового квартала)	Площадь (P), м ²	Обозначение	Площадь (P), м ²
1	2	3	4	5
1.	—	—	—	—

4. Общие сведения об образуемых земельных участках

Обозначение земельного участка 56:44:0903003:28:ЗУ1

№ п/п	Наименование характеристик земельного участка	Значение характеристики
1	2	3
1	Адрес земельного участка	—
2	Местоположение земельного участка в структурированном виде в соответствии с федеральной информационной адресной системой (при отсутствии адреса земельного участка)	Российская Федерация, Оренбургская обл., г. Оренбург,
	Дополнительные сведения о местоположении земельного участка	земельный участок расположен в северной части кадастрового квартала 56:44:0903003
3	Категория земель	Земли сельскохозяйственного назначения
4	Вид разрешенного использования	Сельскохозяйственное использование

МЕЖЕВОЙ ПЛАН**Сведения об образуемых земельных участках**

1	2	3
5	Площадь земельного участка \pm величина погрешности определения площади ($P \pm \Delta P$), м ²	1±9
6	Предельный минимальный и максимальный размер земельного участка ($P_{\text{мин}}$) и ($P_{\text{макс}}$), м ²	—
7	Кадастровые или иные номера объектов недвижимости, расположенных на земельном участке	56:00:0000000:784
8	Условный номер земельного участка	—
	Учетный номер проекта межевания территории	—
	Реестровый номер границ	—
9	Иные сведения	—

5. Сведения о земельных участках, смежных с образуемым земельным участком с обозначением 56:44:0903003:28:ЗУ1

Обозначение характерной точки или части границ	Кадастровые номера земельных участков, смежных с образуемым земельным участком	Сведения о правообладателях смежных земельных участков
1	2	3
—	—	—

МЕЖЕВОЙ ПЛАН**Сведения об образуемых земельных участках****1. Сведения о характерных точках границ образуемых земельных участков****Обозначение земельного участка 56:44:0903003:28:3У2**

Зона № -

Обозначение характерных точек границ	Координаты, м		Средняя квадратическая погрешность положения характерной точки (M _t), м	Описание закрепления точки
	X	Y		
1	2	3	4	5
56:44:0903003:28:3У2(1)				
н5	410689,52	2327964,41	2,50	—
н6	410689,14	2327966,37	2,50	—
н7	410687,18	2327965,96	2,50	—
н8	410687,58	2327963,99	2,50	—
н5	410689,52	2327964,41	2,50	—
56:44:0903003:28:3У2(2)				
н9	410670,57	2328052,17	2,50	—
н10	410670,19	2328054,14	2,50	—
н11	410668,23	2328053,72	2,50	—
н12	410668,63	2328051,76	2,50	—
н9	410670,57	2328052,17	2,50	—
56:44:0903003:28:3У2(3)				
н13	410678,18	2328007,86	2,50	—
н14	410680,13	2328008,28	2,50	—
н15	410679,73	2328010,24	2,50	—
н16	410677,78	2328009,83	2,50	—
н13	410678,18	2328007,86	2,50	—
56:44:0903003:28:3У2(4)				
н17	410697,02	2327920,32	2,50	—
н18	410698,96	2327920,73	2,50	—
н19	410698,57	2327922,70	2,50	—
н20	410696,61	2327922,28	2,50	—
н17	410697,02	2327920,32	2,50	—
56:44:0903003:28:3У2(5)				
н21	408585,56	2329543,50	2,50	—
н22	408584,50	2329545,19	2,50	—
н23	408582,81	2329544,12	2,50	—
н24	408583,88	2329542,43	2,50	—
н21	408585,56	2329543,50	2,50	—
56:44:0903003:28:3У2(6)				
н25	408542,82	2329611,20	2,50	—
н26	408541,75	2329612,89	2,50	—
н27	408540,06	2329611,82	2,50	—
н28	408541,13	2329610,13	2,50	—
н25	408542,82	2329611,20	2,50	—
56:44:0903003:28:3У2(7)				
н29	408521,25	2329645,14	2,50	—
н30	408520,19	2329646,83	2,50	—
н31	408518,50	2329645,76	2,50	—
н32	408519,57	2329644,07	2,50	—
н29	408521,25	2329645,14	2,50	—
56:44:0903003:28:3У2(8)				
н33	408498,41	2329677,59	2,50	—

МЕЖЕВОЙ ПЛАН**Сведения об образуемых земельных участках**

1	2	3	4	5
н34	408500,10	2329678,66	2,50	—
н35	408499,03	2329680,35	2,50	—
н36	408497,34	2329679,28	2,50	—
н33	408498,41	2329677,59	2,50	—
56:44:0903003:28:3У2(9)				
н37	410661,16	2328096,13	2,50	—
н38	410660,75	2328098,09	2,50	—
н39	410658,80	2328097,67	2,50	—
н40	410659,20	2328095,71	2,50	—
н37	410661,16	2328096,13	2,50	—
56:44:0903003:28:3У2(10)				
н41	408562,51	2329576,33	2,50	—
н42	408564,20	2329577,40	2,50	—
н43	408563,13	2329579,09	2,50	—
н44	408561,44	2329578,02	2,50	—
н41	408562,51	2329576,33	2,50	—
56:44:0903003:28:3У2(11)				
н45	410641,23	2328188,84	2,50	—
н46	410640,82	2328190,80	2,50	—
н47	410638,87	2328190,39	2,50	—
н48	410639,27	2328188,43	2,50	—
н45	410641,23	2328188,84	2,50	—
56:44:0903003:28:3У2(12)				
н49	410630,76	2328227,48	2,50	—
н50	410632,71	2328227,90	2,50	—
н51	410632,31	2328229,86	2,50	—
н52	410630,36	2328229,45	2,50	—
н49	410630,76	2328227,48	2,50	—
56:44:0903003:28:3У2(13)				
н53	410649,74	2328139,80	2,50	—
н54	410651,69	2328140,21	2,50	—
н55	410651,29	2328142,18	2,50	—
н56	410649,34	2328141,76	2,50	—
н53	410649,74	2328139,80	2,50	—
56:44:0903003:28:3У2(14)				
н57	409161,60	2329650,24	2,50	—
н58	409161,43	2329652,23	2,50	—
н59	409159,44	2329652,06	2,50	—
н60	409159,61	2329650,07	2,50	—
н57	409161,60	2329650,24	2,50	—
56:44:0903003:28:3У2(15)				
н61	409168,80	2329561,39	2,50	—
н62	409168,63	2329563,38	2,50	—
н63	409166,64	2329563,21	2,50	—
н64	409166,81	2329561,22	2,50	—
н61	409168,80	2329561,39	2,50	—
56:44:0903003:28:3У2(16)				
н65	409162,68	2329608,93	2,50	—
н66	409164,67	2329609,10	2,50	—
н67	409164,50	2329611,09	2,50	—
н68	409162,51	2329610,92	2,50	—
н65	409162,68	2329608,93	2,50	—

МЕЖЕВОЙ ПЛАН**Сведения об образуемых земельных участках**

1	2	3	4	5
56:44:0903003:28:ЗУ2(17)				
н69	408563,38	2329555,26	2,50	—
н70	408562,31	2329556,95	2,50	—
н71	408560,71	2329555,93	2,50	—
н72	408561,77	2329554,23	2,50	—
н69	408563,38	2329555,26	2,50	—
56:44:0903003:28:ЗУ2(18)				
н73	408542,22	2329588,73	2,50	—
н74	408541,17	2329590,42	2,50	—
н75	408540,53	2329590,02	2,50	—
н76	408541,55	2329588,30	2,50	—
н73	408542,22	2329588,73	2,50	—

2. Сведения о частях границ образуемых земельных участков**Обозначение земельного участка 56:44:0903003:28:ЗУ2**

Обозначение части границ		Горизонтальное проложение (S), м	Описание прохождения части границы
от т.	до т.		
1	2	3	4
56:44:0903003:28:ЗУ2(1)			
н5	н6	2,00	—
н6	н7	2,00	—
н7	н8	2,01	—
н8	н5	1,98	—
56:44:0903003:28:ЗУ2(2)			
н9	н10	2,01	—
н10	н11	2,00	—
н11	н12	2,00	—
н12	н9	1,98	—
56:44:0903003:28:ЗУ2(3)			
н13	н14	1,99	—
н14	н15	2,00	—
н15	н16	1,99	—
н16	н13	2,01	—
56:44:0903003:28:ЗУ2(4)			
н17	н18	1,98	—
н18	н19	2,01	—
н19	н20	2,00	—
н20	н17	2,00	—
56:44:0903003:28:ЗУ2(5)			
н21	н22	1,99	—
н22	н23	2,00	—
н23	н24	2,00	—
н24	н21	1,99	—
56:44:0903003:28:ЗУ2(6)			
н25	н26	2,00	—
н26	н27	2,00	—
н27	н28	2,00	—
н28	н25	2,00	—
56:44:0903003:28:ЗУ2(7)			
н29	н30	1,99	—
н30	н31	2,00	—

МЕЖЕВОЙ ПЛАН			
Сведения об образуемых земельных участках			
1	2	3	4
н31	н32	2,00	—
н32	н29	1,99	—
56:44:0903003:28:3У2(8)			
н33	н34	2,00	—
н34	н35	2,00	—
н35	н36	2,00	—
н36	н33	2,00	—
56:44:0903003:28:3У2(9)			
н37	н38	2,00	—
н38	н39	1,99	—
н39	н40	2,00	—
н40	н37	2,00	—
56:44:0903003:28:3У2(10)			
н41	н42	2,00	—
н42	н43	2,00	—
н43	н44	2,00	—
н44	н41	2,00	—
56:44:0903003:28:3У2(11)			
н45	н46	2,00	—
н46	н47	1,99	—
н47	н48	2,00	—
н48	н45	2,00	—
56:44:0903003:28:3У2(12)			
н49	н50	1,99	—
н50	н51	2,00	—
н51	н52	1,99	—
н52	н49	2,01	—
56:44:0903003:28:3У2(13)			
н53	н54	1,99	—
н54	н55	2,01	—
н55	н56	1,99	—
н56	н53	2,00	—
56:44:0903003:28:3У2(14)			
н57	н58	2,00	—
н58	н59	2,00	—
н59	н60	2,00	—
н60	н57	2,00	—
56:44:0903003:28:3У2(15)			
н61	н62	2,00	—
н62	н63	2,00	—
н63	н64	2,00	—
н64	н61	2,00	—
56:44:0903003:28:3У2(16)			
н65	н66	2,00	—
н66	н67	2,00	—
н67	н68	2,00	—
н68	н65	2,00	—
56:44:0903003:28:3У2(17)			
н69	н70	2,00	—
н70	н71	1,90	—
н71	н72	2,00	—
н72	н69	1,91	—

МЕЖЕВОЙ ПЛАН**Сведения об образуемых земельных участках**

1	2	3	4
56:44:0903003:28:ЗУ2(18)			
н73	н74	1,99	—
н74	н75	0,75	—
н75	н76	2,00	—
н76	н73	0,80	—

3. Сведения об образовании земельных участков путем перераспределения

Обозначение земельного участка 56:44:0903003:28:ЗУ2

1	Источник образования		Сведения о частях земельных участков (территориях) включаемых в состав образуемого земельного участка	
	Кадастровый номер земельного участка (учетный номер кадастрового квартала)	Площадь (P), м ²	Обозначение	Площадь (P), м ²
1	2	3	4	5
2.	—	—	—	—

4. Общие сведения об образуемых земельных участках

Обозначение земельного участка 56:44:0903003:28:ЗУ2

№ п/п	Наименование характеристик земельного участка	Значение характеристики
1	2	3
1	Адрес земельного участка	—
2	Местоположение земельного участка в структурированном виде в соответствии с федеральной информационной адресной системой (при отсутствии адреса земельного участка)	Российская Федерация, Оренбургская обл., г. Оренбург, п. Бердянка
	Дополнительные сведения о местоположении земельного участка	земельный участок расположен в северо-восточной части кадастрового квартала 56:44:0903003
3	Категория земель	Земли сельскохозяйственного назначения
4	Вид разрешенного использования	Сельскохозяйственное использование
5	Площадь земельного участка ± величина погрешности определения площади ($P \pm \Delta P$), м ²	69±73 (1) – 3,99±17,48; (2) – 3,99±17,48; (3) – 4,00±17,50; (4) – 4,00±17,50; (5) – 3,99±17,48; (6) – 4,00±17,50; (7) – 3,99±17,48; (8) – 4,00±17,50; (9) – 4,00±17,50; (10) – 4,00±17,50; (11) – 4,00±17,50; (12) – 4,00±17,50; (13) – 4,00±17,50; (14) – 3,99±17,48; (15) – 3,99±17,48; (16) – 3,99±17,48; (17) – 3,81±17,08; (18) – 1,55±10,89

МЕЖЕВОЙ ПЛАН**Сведения об образуемых земельных участках**

1	2	3
6	Предельный минимальный и максимальный размер земельного участка (Рмин) и (Рмакс), м ²	—
7	Кадастровые или иные номера объектов недвижимости, расположенных на земельном участке	56:00:0000000:592, 56:00:0000000:593, 56:44:0000000:37286
8	Условный номер земельного участка	—
	Учетный номер проекта межевания территории	—
	Реестровый номер границ	—
9	Иные сведения	—

**5. Сведения о земельных участках, смежных с образуемым земельным участком
с обозначением 56:44:0903003:28:3У2**

Обозначение характерной точки или части границ	Кадастровые номера земельных участков, смежных с образуемым земельным участком	Сведения о правообладателях смежных земельных участков
1	2	3
—	—	—

МЕЖЕВОЙ ПЛАН**Сведения об образуемых земельных участках****1. Сведения о характерных точках границ образуемых земельных участков**

Обозначение земельного участка 56:44:0903003:28:ЗУЗ

Зона № -

Обозначение характерных точек границ	Координаты, м		Средняя квадратическая погрешность положения характерной точки (M _t), м	Описание закрепления точки
	X	Y		
1	2	3	4	5
н77	409196,71	2329535,73	2,50	—
н78	409193,27	2329570,46	2,50	—
н79	409184,86	2329655,92	2,50	—
н80	409182,40	2329686,91	2,50	—
н81	409164,09	2329686,84	2,50	—
н82	409167,17	2329647,41	2,50	—
н83	409177,92	2329535,92	2,50	—
н77	409196,71	2329535,73	2,50	—

2. Сведения о частях границ образуемых земельных участков

Обозначение земельного участка 56:44:0903003:28:ЗУЗ

Обозначение части границ		Горизонтальное проложение (S), м	Описание прохождения части границы
от т.	до т.		
1	2	3	4
н77	н78	34,90	—
н78	н79	85,87	—
н79	н80	31,09	—
н80	н81	18,31	—
н81	н82	39,55	—
н82	н83	112,01	—
н83	н77	18,79	—

3. Сведения об образовании земельных участков путем перераспределения

Обозначение земельного участка 56:44:0903003:28:ЗУЗ

1	Источник образования		Сведения о частях земельных участков (территориях) включаемых в состав образуемого земельного участка	
	Кадастровый номер земельного участка (учетный номер кадастрового квартала)	Площадь (P), м ²	Обозначение	Площадь (P), м ²
1	2	3	4	5
3.	—	—	—	—

4. Общие сведения об образуемых земельных участках

Обозначение земельного участка 56:44:0903003:28:ЗУЗ

№ п/п	Наименование характеристик земельного участка	Значение характеристики
1	2	3
1	Адрес земельного участка	—
2	Местоположение земельного участка в структурированном виде в соответствии с федеральной информационной адресной системой (при отсутствии адреса земельного участка)	Российская Федерация, Оренбургская обл., г. Оренбург, п. Бердянка

МЕЖЕВОЙ ПЛАН**Сведения об образуемых земельных участках**

1	2	3
	Дополнительные сведения о местоположении земельного участка	земельный участок расположен в восточной части кадастрового квартала 56:44:0903003
3	Категория земель	Земли сельскохозяйственного назначения
4	Вид разрешенного использования	Сельскохозяйственное использование
5	Площадь земельного участка ± величина погрешности определения площади ($P \pm \Delta P$), м ²	2805±463
6	Предельный минимальный и максимальный размер земельного участка ($P_{мин}$) и ($P_{макс}$), м ²	—
7	Кадастровые или иные номера объектов недвижимости, расположенных на земельном участке	56:21:0000000:6970
8	Условный номер земельного участка	—
	Учетный номер проекта межевания территории	—
	Реестровый номер границ	—
9	Иные сведения	—

5. Сведения о земельных участках, смежных с образуемым земельным участком с обозначением 56:44:0903003:28:ЗУЗ

Обозначение характерной точки или части границ	Кадастровые номера земельных участков, смежных с образуемым земельным участком	Сведения о правообладателях смежных земельных участков
1	2	3
—	—	—

МЕЖЕВОЙ ПЛАН**Сведения об образуемых земельных участках****1. Сведения о характерных точках границ образуемых земельных участков****Обозначение земельного участка 56:44:0903003:28:ЗУ4**

Зона № -

Обозначение характерных точек границ	Координаты, м		Средняя квадратическая погрешность положения характерной точки (M _t), м	Описание закрепления точки
	X	Y		
1	2	3	4	5
56:44:0903003:28:ЗУ4(1)				
3	411113,78	2327966,26	0,20	—
4	411088,18	2328314,21	0,20	—
5	411087,70	2328319,65	0,20	—
н88	410527,65	2328235,46	2,50	—
н89	410527,52	2328235,44	2,50	—
н90	410527,46	2328235,43	2,50	—
н91	410527,46	2328235,36	2,50	—
н92	410527,47	2328235,28	2,50	—
н93	410527,48	2328235,20	2,50	—
2	410572,86	2327873,84	0,20	—
3	411113,78	2327966,26	0,20	—
н9	410670,57	2328052,17	2,50	—
н10	410670,19	2328054,14	2,50	—
н11	410668,23	2328053,72	2,50	—
н12	410668,63	2328051,76	2,50	—
н9	410670,57	2328052,17	2,50	—
н5	410689,52	2327964,41	2,50	—
н6	410689,14	2327966,37	2,50	—
н7	410687,18	2327965,96	2,50	—
н8	410687,58	2327963,99	2,50	—
н5	410689,52	2327964,41	2,50	—
н13	410678,18	2328007,86	2,50	—
н14	410680,13	2328008,28	2,50	—
н15	410679,73	2328010,24	2,50	—
н16	410677,78	2328009,83	2,50	—
н13	410678,18	2328007,86	2,50	—
н18	410698,96	2327920,73	2,50	—
н19	410698,57	2327922,70	2,50	—
н20	410696,61	2327922,28	2,50	—
н17	410697,02	2327920,32	2,50	—
н18	410698,96	2327920,73	2,50	—
н37	410661,16	2328096,13	2,50	—
н38	410660,75	2328098,09	2,50	—
н39	410658,80	2328097,67	2,50	—
н40	410659,20	2328095,71	2,50	—
н37	410661,16	2328096,13	2,50	—
н45	410641,23	2328188,84	2,50	—

МЕЖЕВОЙ ПЛАН**Сведения об образуемых земельных участках**

1	2	3	4	5
н46	410640,82	2328190,80	2,50	—
н47	410638,87	2328190,39	2,50	—
н48	410639,27	2328188,43	2,50	—
н45	410641,23	2328188,84	2,50	—
н54	410651,69	2328140,21	2,50	—
н55	410651,29	2328142,18	2,50	—
н56	410649,34	2328141,76	2,50	—
н53	410649,74	2328139,80	2,50	—
н54	410651,69	2328140,21	2,50	—
н49	410630,76	2328227,48	2,50	—
н50	410632,71	2328227,90	2,50	—
н51	410632,31	2328229,86	2,50	—
н52	410630,36	2328229,45	2,50	—
н49	410630,76	2328227,48	2,50	—
н1	410631,51	2328158,25	2,50	—
н2	410632,51	2328158,44	2,50	—
н3	410632,31	2328159,41	2,50	—
н4	410631,31	2328159,22	2,50	—
н1	410631,51	2328158,25	2,50	—
56:44:0903003:28:3У4(2)				
9	409201,33	2329535,68	0,20	—
10	409188,03	2329686,94	0,20	—
6	408484,86	2329684,02	0,20	—
7	408560,81	2329555,76	0,20	—
8	408569,36	2329542,04	0,20	—
9	409201,33	2329535,68	0,20	—
н77	409196,71	2329535,73	2,50	—
н78	409193,27	2329570,46	2,50	—
н79	409184,86	2329655,92	2,50	—
н80	409182,40	2329686,91	2,50	—
н81	409164,09	2329686,84	2,50	—
н82	409167,17	2329647,41	2,50	—
н83	409177,92	2329535,92	2,50	—
н77	409196,71	2329535,73	2,50	—
н25	408542,82	2329611,20	2,50	—
н26	408541,75	2329612,89	2,50	—
н27	408540,06	2329611,82	2,50	—
н28	408541,13	2329610,13	2,50	—
н25	408542,82	2329611,20	2,50	—
н29	408521,25	2329645,14	2,50	—
н30	408520,19	2329646,83	2,50	—
н31	408518,50	2329645,76	2,50	—
н32	408519,57	2329644,07	2,50	—
н29	408521,25	2329645,14	2,50	—
н33	408498,41	2329677,59	2,50	—

МЕЖЕВОЙ ПЛАН**Сведения об образуемых земельных участках**

1	2	3	4	5
н34	408500,10	2329678,66	2,50	—
н35	408499,03	2329680,35	2,50	—
н36	408497,34	2329679,28	2,50	—
н33	408498,41	2329677,59	2,50	—
н21	408585,56	2329543,50	2,50	—
н22	408584,50	2329545,19	2,50	—
н23	408582,81	2329544,12	2,50	—
н24	408583,88	2329542,43	2,50	—
н21	408585,56	2329543,50	2,50	—
н41	408562,51	2329576,33	2,50	—
н42	408564,20	2329577,40	2,50	—
н43	408563,13	2329579,09	2,50	—
н44	408561,44	2329578,02	2,50	—
н41	408562,51	2329576,33	2,50	—
н57	409161,60	2329650,24	2,50	—
н58	409161,43	2329652,23	2,50	—
н59	409159,44	2329652,06	2,50	—
н60	409159,61	2329650,07	2,50	—
н57	409161,60	2329650,24	2,50	—
н61	409168,80	2329561,39	2,50	—
н62	409168,63	2329563,38	2,50	—
н63	409166,64	2329563,21	2,50	—
н64	409166,81	2329561,22	2,50	—
н61	409168,80	2329561,39	2,50	—
н65	409162,68	2329608,93	2,50	—
н66	409164,67	2329609,10	2,50	—
н67	409164,50	2329611,09	2,50	—
н68	409162,51	2329610,92	2,50	—
н65	409162,68	2329608,93	2,50	—
н69	408563,38	2329555,26	2,50	—
н70	408562,31	2329556,95	2,50	—
н71	408560,71	2329555,93	2,50	—
н72	408561,77	2329554,23	2,50	—
н69	408563,38	2329555,26	2,50	—
н73	408542,22	2329588,73	2,50	—
н74	408541,17	2329590,42	2,50	—
н75	408540,53	2329590,02	2,50	—
н76	408541,55	2329588,30	2,50	—
н73	408542,22	2329588,73	2,50	—

МЕЖЕВОЙ ПЛАН**Сведения об образуемых земельных участках****2. Сведения о частях границ образуемых земельных участков****Обозначение земельного участка 56:44:0903003:28:ЗУ4**

Обозначение части границ		Горизонтальное проложение (S), м	Описание прохождения части границы
от т.	до т.		
1	2	3	4
56:44:0903003:28:ЗУ4(1)			
3	4	348,89	—
4	5	5,46	—
5	н88	566,34	—
н88	н89	0,13	—
н89	н90	0,06	—
н90	н91	0,07	—
н91	н92	0,08	—
н92	н93	0,08	—
н93	2	364,20	—
2	3	548,76	—
н9	н10	2,01	—
н10	н11	2,00	—
н11	н12	2,00	—
н12	н9	1,98	—
н5	н6	2,00	—
н6	н7	2,00	—
н7	н8	2,01	—
н8	н5	1,98	—
н13	н14	1,99	—
н14	н15	2,00	—
н15	н16	1,99	—
н16	н13	2,01	—
н18	н19	2,01	—
н19	н20	2,00	—
н20	н17	2,00	—
н17	н18	1,98	—
н37	н38	2,00	—
н38	н39	1,99	—
н39	н40	2,00	—
н40	н37	2,00	—
н45	н46	2,00	—
н46	н47	1,99	—
н47	н48	2,00	—
н48	н45	2,00	—
н54	н55	2,01	—
н55	н56	1,99	—
н56	н53	2,00	—
н53	н54	1,99	—

МЕЖЕВОЙ ПЛАН

Сведения об образуемых земельных участках

1	2	3	4
н49	н50	1,99	—
н50	н51	2,00	—
н51	н52	1,99	—
н52	н49	2,01	—
н1	н2	1,02	—
н2	н3	0,99	—
н3	н4	1,02	—
н4	н1	0,99	—
56:44:0903003:28:3У4(2)			
9	10	151,84	—
10	6	703,18	—
6	7	149,06	—
7	8	16,17	—
8	9	632,00	—
н77	н78	34,90	—
н78	н79	85,87	—
н79	н80	31,09	—
н80	н81	18,31	—
н81	н82	39,55	—
н82	н83	112,01	—
н83	н77	18,79	—
н25	н26	2,00	—
н26	н27	2,00	—
н27	н28	2,00	—
н28	н25	2,00	—
н29	н30	1,99	—
н30	н31	2,00	—
н31	н32	2,00	—
н32	н29	1,99	—
н33	н34	2,00	—
н34	н35	2,00	—
н35	н36	2,00	—
н36	н33	2,00	—
н21	н22	1,99	—
н22	н23	2,00	—
н23	н24	2,00	—
н24	н21	1,99	—
н41	н42	2,00	—
н42	н43	2,00	—
н43	н44	2,00	—
н44	н41	2,00	—
н57	н58	2,00	—
н58	н59	2,00	—

МЕЖЕВОЙ ПЛАН**Сведения об образуемых земельных участках**

1	2	3	4
н59	н60	2,00	—
н60	н57	2,00	—
н61	н62	2,00	—
н62	н63	2,00	—
н63	н64	2,00	—
н64	н61	2,00	—
н65	н66	2,00	—
н66	н67	2,00	—
н67	н68	2,00	—
н68	н65	2,00	—
н69	н70	2,00	—
н70	н71	1,90	—
н71	н72	2,00	—
н72	н69	1,91	—
н73	н74	1,99	—
н74	н75	0,75	—
н75	н76	2,00	—
н76	н73	0,80	—

3. Сведения об образовании земельных участков путем перераспределения

Обозначение земельного участка 56:44:0903003:28:ЗУ4

1	Источник образования		Сведения о частях земельных участков (территориях) включаемых в состав образуемого земельного участка	
	Кадастровый номер земельного участка (учетный номер кадастрового квартала)	Площадь (Р), м2	Обозначение	Площадь (Р), м2
1	2	3	4	5
4.	—	—	—	—

4. Общие сведения об образуемых земельных участках

Обозначение земельного участка 56:44:0903003:28:ЗУ4

№ п/п	Наименование характеристик земельного участка	Значение характеристики
1	2	3
1	Адрес земельного участка	—
2	Местоположение земельного участка в структурированном виде в соответствии с федеральной информационной адресной системой (при отсутствии адреса земельного участка)	Российская Федерация, Оренбургская обл., г. Оренбург, п. Бердянка
	Дополнительные сведения о местоположении земельного участка	земельный участок расположен в северо-восточной части кадастрового квартала 56:44:0903003
3	Категория земель	Земли сельскохозяйственного назначения
4	Вид разрешенного использования	Сельскохозяйственное использование
5	Площадь земельного участка ± величина погрешности	294947±4752

МЕЖЕВОЙ ПЛАН**Сведения об образуемых земельных участках**

1	2	3
	определения площади ($P \pm \Delta P$), м ²	(1) – 199966,30±3912,79; (2) – 94980,36±2696,65
6	Предельный минимальный и максимальный размер земельного участка ($P_{\text{мин}}$) и ($P_{\text{макс}}$), м ²	—
7	Кадастровые или иные номера объектов недвижимости, расположенных на земельном участке	56:00:0000000:592, 56:00:0000000:593, 56:00:0000000:784, 56:44:0000000:37286, 56:21:0000000:6970, 56:00:0000000:899
8	Условный номер земельного участка	—
	Учетный номер проекта межевания территории	—
	Реестровый номер границ	—
9	Иные сведения	—

**5. Сведения о земельных участках, смежных с образуемым земельным участком
с обозначением 56:44:0903003:28:3У4**

Обозначение характерной точки или части границ	Кадастровые номера земельных участков, смежных с образуемым земельным участком	Сведения о правообладателях смежных земельных участков
1	2	3
—	—	—

МЕЖЕВОЙ ПЛАН

Сведения об обеспечении доступа (прохода или проезда от земель общего пользования, земельных участков общего пользования, территории общего пользования) к образуемым или измененным земельным участкам

№ п/п	Кадастровый номер или обозначение земельного участка, для которого обеспечивается доступ	Сведения о земельных участках (землях общего пользования, территории общего пользования), посредством которых обеспечивается доступ
1	2	3
1	56:44:0903003:28:ЗУ1	56:44:0903003:28:ЗУ4
2	56:44:0903003:28:ЗУ2	56:44:0903003:28:ЗУ4
3	56:44:0903003:28:ЗУ3	56:44:0903003:28:ЗУ4
4	56:44:0903003:28:ЗУ4	территория общего пользования

МЕЖЕВОЙ ПЛАН**Сведения о частях земельного участка****1. Сведения о местоположении границ части земельного участка**

Кадастровый номер (обозначение) земельного участка 56:44:0903003:28:ЗУ1

Обозначение части —

Зона № —

Обозначение характерных точек границ	Координаты, м		Средняя квадратическая погрешность положения характерной точки (Mt), м	Описание закрепления точки
	X	Y		
1	2	3	4	5
—	—	—	—	—

2. Сведения о местоположении уточняемых границ части земельного участка

Кадастровый номер земельного участка 56:44:0903003:28:ЗУ1

Учетный номер части —

Обозначение характерных точек границ	Существующие координаты, м		Уточнённые координаты, м		Средняя квадратическая погрешность положения характерной точки (Mt), м	Описание закреплен ия точки
	X	Y	X	Y		
1	2	3	4	5	6	7
—	—	—	—	—	—	—

3. Общие сведения о частях земельного участка

Кадастровый номер (обозначение) земельного участка 56:44:0903003:28:ЗУ1

№ п/п	Учетный номер (обозначение) части	Площадь (P), м ²	±ΔP, м ²	Характеристика части
1	2	3	4	5
1	—	—	—	—

1. Сведения о местоположении границ части земельного участка

Кадастровый номер (обозначение) земельного участка 56:44:0903003:28:ЗУ2

Обозначение части 56:44:0903003:28:ЗУ2/чзу1

Зона № -

Обозначение характерных точек границ	Координаты, м		Средняя квадратическая погрешность положения характерной точки (Mt), м	Описание закрепления точки
	X	Y		
1	2	3	4	5
56:44:0903003:28:ЗУ2/чзу1(1)				
н21	408585,56	2329543,50	2,50	—
н22	408584,50	2329545,19	2,50	—
н23	408582,81	2329544,12	2,50	—
н24	408583,88	2329542,43	2,50	—
н21	408585,56	2329543,50	2,50	—
56:44:0903003:28:ЗУ2/чзу1(2)				
н41	408562,51	2329576,33	2,50	—
н42	408564,20	2329577,40	2,50	—
н43	408563,13	2329579,09	2,50	—
н44	408561,44	2329578,02	2,50	—
н41	408562,51	2329576,33	2,50	—
56:44:0903003:28:ЗУ2/чзу1(3)				

МЕЖЕВОЙ ПЛАН**Сведения о частях земельного участка**

1	2	3	4	5
н25	408542,82	2329611,20	2,50	—
н26	408541,75	2329612,89	2,50	—
н27	408540,06	2329611,82	2,50	—
н28	408541,13	2329610,13	2,50	—
н25	408542,82	2329611,20	2,50	—
56:44:0903003:28:3У2/чзу1(4)				
н29	408521,25	2329645,14	2,50	—
н30	408520,19	2329646,83	2,50	—
н31	408518,50	2329645,76	2,50	—
н32	408519,57	2329644,07	2,50	—
н29	408521,25	2329645,14	2,50	—
56:44:0903003:28:3У2/чзу1(5)				
н34	408500,10	2329678,66	2,50	—
н35	408499,03	2329680,35	2,50	—
н36	408497,34	2329679,28	2,50	—
н33	408498,41	2329677,59	2,50	—
н34	408500,10	2329678,66	2,50	—
56:44:0903003:28:3У2/чзу1(6)				
н18	410698,96	2327920,73	2,50	—
н19	410698,57	2327922,70	2,50	—
н20	410696,61	2327922,28	2,50	—
н17	410697,02	2327920,32	2,50	—
н18	410698,96	2327920,73	2,50	—
56:44:0903003:28:3У2/чзу1(7)				
н5	410689,52	2327964,41	2,50	—
н6	410689,14	2327966,37	2,50	—
н7	410687,18	2327965,96	2,50	—
н8	410687,58	2327963,99	2,50	—
н5	410689,52	2327964,41	2,50	—
56:44:0903003:28:3У2/чзу1(8)				
н13	410678,18	2328007,86	2,50	—
н14	410680,13	2328008,28	2,50	—
н15	410679,73	2328010,24	2,50	—
н16	410677,78	2328009,83	2,50	—
н13	410678,18	2328007,86	2,50	—
56:44:0903003:28:3У2/чзу1(9)				
н9	410670,57	2328052,17	2,50	—
н10	410670,19	2328054,14	2,50	—
н11	410668,23	2328053,72	2,50	—
н12	410668,63	2328051,76	2,50	—
н9	410670,57	2328052,17	2,50	—
56:44:0903003:28:3У2/чзу1(10)				
н37	410661,16	2328096,13	2,50	—
н38	410660,75	2328098,09	2,50	—
н39	410658,80	2328097,67	2,50	—
н40	410659,20	2328095,71	2,50	—
н37	410661,16	2328096,13	2,50	—
56:44:0903003:28:3У2/чзу1(11)				
н54	410651,69	2328140,21	2,50	—
н55	410651,29	2328142,18	2,50	—
н56	410649,34	2328141,76	2,50	—
н53	410649,74	2328139,80	2,50	—

МЕЖЕВОЙ ПЛАН**Сведения о частях земельного участка**

1	2	3	4	5
н54	410651,69	2328140,21	2,50	—
56:44:0903003:28:3У2/чзу1(12)				
н45	410641,23	2328188,84	2,50	—
н46	410640,82	2328190,80	2,50	—
н47	410638,87	2328190,39	2,50	—
н48	410639,27	2328188,43	2,50	—
н45	410641,23	2328188,84	2,50	—
56:44:0903003:28:3У2/чзу1(13)				
н49	410630,76	2328227,48	2,50	—
н50	410632,71	2328227,90	2,50	—
н51	410632,31	2328229,86	2,50	—
н52	410630,36	2328229,45	2,50	—
н49	410630,76	2328227,48	2,50	—
56:44:0903003:28:3У2/чзу1(14)				
н1	410631,51	2328158,25	2,50	—
н2	410632,51	2328158,44	2,50	—
н3	410632,31	2328159,41	2,50	—
н4	410631,31	2328159,22	2,50	—
н1	410631,51	2328158,25	2,50	—

2. Сведения о местоположении уточняемых границ части земельного участка

Кадастровый номер земельного участка 56:44:0903003:28:3У2

Учетный номер части —

Обозначение характерных точек границ	Существующие координаты, м		Уточнённые координаты, м		Средняя квадратическая погрешность положения характерной точки (M_t), м	Описание закрепления точки
	X	Y	X	Y		
1	2	3	4	5	6	7
—	—	—	—	—	—	—

3. Общие сведения о частях земельного участка

Кадастровый номер (обозначение) земельного участка 56:44:0903003:28:3У2

№ п/п	Учетный номер (обозначение) части	Площадь (P), м ²	±ΔP, м ²	Характеристика части
1	2	3	4	5

МЕЖЕВОЙ ПЛАН**Сведения о частях земельного участка**

1	2	3	4	5
1	56:44:0903003:28:ЗУ2/чзу1	53 (1) 3,99 (2) 4,00 (3) 4,00 (4) 3,99 (5) 4,00 (6) 4,00 (7) 3,99 (8) 4,00 (9) 3,99 (10) 4,00 (11) 4,00 (12) 4,00 (13) 4,00 (14) 1,01	64 (1) 17,48 (2) 17,50 (3) 17,50 (4) 17,48 (5) 17,50 (6) 17,50 (7) 17,48 (8) 17,50 (9) 17,48 (10) 17,50 (11) 17,50 (12) 17,50 (13) 17,50 (14) 8,79	—

1. Сведения о местоположении границ части земельного участка

Кадастровый номер (обозначение) земельного участка 56:44:0903003:28:ЗУ3

Обозначение части 56:44:0903003:28:ЗУ3/чзу1

Зона № -

Обозначение характерных точек границ	Координаты, м		Средняя квадратическая погрешность положения характерной точки (M), м	Описание закрепления точки
	X	Y		
1	2	3	4	5
56:44:0903003:28:ЗУ3/чзу1(1)				
н84	409186,66	2329637,54	2,50	—
н85	409186,56	2329638,54	2,50	—
32	409185,86	2329638,54	0,10	—
33	409185,86	2329637,54	0,10	—
н84	409186,66	2329637,54	2,50	—
56:44:0903003:28:ЗУ3/чзу1(2)				
41	409182,88	2329668,88	0,10	—
н86	409183,82	2329668,88	2,50	—
н87	409183,74	2329669,88	2,50	—
40	409182,88	2329669,88	0,10	—
41	409182,88	2329668,88	0,10	—

2. Сведения о местоположении уточняемых границ части земельного участка

Кадастровый номер земельного участка 56:44:0903003:28:ЗУ3

Учетный номер части —

Обозначение характерных точек границ	Существующие координаты, м		Уточнённые координаты, м		Средняя квадратическая погрешность положения характерной точки (M), м	Описание закреплен ия точки
	X	Y	X	Y		
1	2	3	4	5	6	7
—	—	—	—	—	—	—

МЕЖЕВОЙ ПЛАН**Сведения о частях земельного участка****3. Общие сведения о частях земельного участка**

Кадастровый номер (обозначение) земельного участка 56:44:0903003:28:3У3

№ п/п	Учетный номер (обозначение) части	Площадь (P), м ²	±ΔP, м ²	Характеристика части
1	2	3	4	5
1	56:44:0903003:28:3У3/чзу1	2 (1) 0,75 (2) 0,90	12 (1) 7,58 (2) 8,30	—

1. Сведения о местоположении границ части земельного участка

Кадастровый номер (обозначение) земельного участка 56:44:0903003:28:3У4

Обозначение части 56:44:0903003:28:3У4/чзу1

Зона № -

Обозначение характерных точек границ	Координаты, м		Средняя квадратическая погрешность положения характерной точки (Mt), м	Описание закрепления точки
	X	Y		
1	2	3	4	5
11	408590,12	2329541,84	2,50	—
12	408498,14	2329684,06	2,50	—
13	408488,76	2329684,02	2,50	—
14	408580,63	2329541,93	2,50	—
11	408590,12	2329541,84	2,50	—
н21	408585,56	2329543,50	2,50	—
н22	408584,50	2329545,19	2,50	—
н23	408582,81	2329544,12	2,50	—
н24	408583,88	2329542,43	2,50	—
н21	408585,56	2329543,50	2,50	—
н41	408562,51	2329576,33	2,50	—
н42	408564,20	2329577,40	2,50	—
н43	408563,13	2329579,09	2,50	—
н44	408561,44	2329578,02	2,50	—
н41	408562,51	2329576,33	2,50	—
н25	408542,82	2329611,20	2,50	—
н26	408541,75	2329612,89	2,50	—
н27	408540,06	2329611,82	2,50	—
н28	408541,13	2329610,13	2,50	—
н25	408542,82	2329611,20	2,50	—
н29	408521,25	2329645,14	2,50	—
н30	408520,19	2329646,83	2,50	—
н31	408518,50	2329645,76	2,50	—
н32	408519,57	2329644,07	2,50	—
н29	408521,25	2329645,14	2,50	—
н34	408500,10	2329678,66	2,50	—
н35	408499,03	2329680,35	2,50	—
н36	408497,34	2329679,28	2,50	—
н33	408498,41	2329677,59	2,50	—

МЕЖЕВОЙ ПЛАН**Сведения о частях земельного участка**

1	2	3	4	5
н34	408500,10	2329678,66	2,50	—

Обозначение части 56:44:0903003:28:ЗУ4/чзу2

Зона № -

Обозначение характерных точек границ	Координаты, м		Средняя квадратическая погрешность положения характерной точки (Mt), м	Описание закрепления точки
	X	Y		
1	2	3	4	5
15	410705,43	2327896,50	2,50	—
16	410629,64	2328250,79	2,50	—
17	410596,95	2328245,87	2,50	—
18	410672,88	2327890,93	2,50	—
15	410705,43	2327896,50	2,50	—
н18	410698,96	2327920,73	2,50	—
н19	410698,57	2327922,70	2,50	—
н20	410696,61	2327922,28	2,50	—
н17	410697,02	2327920,32	2,50	—
н18	410698,96	2327920,73	2,50	—
н5	410689,52	2327964,41	2,50	—
н6	410689,14	2327966,37	2,50	—
н7	410687,18	2327965,96	2,50	—
н8	410687,58	2327963,99	2,50	—
н5	410689,52	2327964,41	2,50	—
н13	410678,18	2328007,86	2,50	—
н14	410680,13	2328008,28	2,50	—
н15	410679,73	2328010,24	2,50	—
н16	410677,78	2328009,83	2,50	—
н13	410678,18	2328007,86	2,50	—
н9	410670,57	2328052,17	2,50	—
н10	410670,19	2328054,14	2,50	—
н11	410668,23	2328053,72	2,50	—
н12	410668,63	2328051,76	2,50	—
н9	410670,57	2328052,17	2,50	—
н37	410661,16	2328096,13	2,50	—
н38	410660,75	2328098,09	2,50	—
н39	410658,80	2328097,67	2,50	—
н40	410659,20	2328095,71	2,50	—
н37	410661,16	2328096,13	2,50	—
н54	410651,69	2328140,21	2,50	—
н55	410651,29	2328142,18	2,50	—
н56	410649,34	2328141,76	2,50	—
н53	410649,74	2328139,80	2,50	—
н54	410651,69	2328140,21	2,50	—
н1	410631,51	2328158,25	2,50	—
н2	410632,51	2328158,44	2,50	—

МЕЖЕВОЙ ПЛАН**Сведения о частях земельного участка**

1	2	3	4	5
н3	410632,31	2328159,41	2,50	—
н4	410631,31	2328159,22	2,50	—
н1	410631,51	2328158,25	2,50	—
н45	410641,23	2328188,84	2,50	—
н46	410640,82	2328190,80	2,50	—
н47	410638,87	2328190,39	2,50	—
н48	410639,27	2328188,43	2,50	—
н45	410641,23	2328188,84	2,50	—
н49	410630,76	2328227,48	2,50	—
н50	410632,71	2328227,90	2,50	—
н51	410632,31	2328229,86	2,50	—
н52	410630,36	2328229,45	2,50	—
н49	410630,76	2328227,48	2,50	—

Обозначение части 56:44:0903003:28:3У4/чзу3

Зона № -

Обозначение характерных точек границ	Координаты, м		Средняя квадратическая погрешность положения характерной точки (Mt), м	Описание закрепления точки
	X	Y		
1	2	3	4	5
19	411092,51	2327962,63	2,50	—
20	411091,65	2327973,28	2,50	—
21	411033,29	2327968,81	2,50	—
22	411034,50	2327952,72	2,50	—
19	411092,51	2327962,63	2,50	—

Обозначение части 56:44:0903003:28:3У4/чзу4

Зона № -

Обозначение характерных точек границ	Координаты, м		Средняя квадратическая погрешность положения характерной точки (Mt), м	Описание закрепления точки
	X	Y		
1	2	3	4	5
3	411113,78	2327966,26	0,20	—
4	411088,18	2328314,21	0,20	—
5	411087,70	2328319,65	0,20	—
23	411065,24	2328316,26	2,50	—
20	411091,65	2327973,28	2,50	—
19	411092,51	2327962,63	2,50	—
3	411113,78	2327966,26	0,20	—

Обозначение части 56:44:0903003:28:3У4/чзу5

Зона № -

Обозначение характерных точек границ	Координаты, м		Средняя квадратическая погрешность положения характерной точки (Mt), м	Описание закрепления точки
	X	Y		
1	2	3	4	5
9	409201,33	2329535,68	0,20	—
10	409188,03	2329686,94	0,20	—
н80	409182,40	2329686,91	2,50	—
н79	409184,86	2329655,92	2,50	—
н78	409193,27	2329570,46	2,50	—
н77	409196,71	2329535,73	2,50	—

МЕЖЕВОЙ ПЛАН**Сведения о частях земельного участка**

1	2	3	4	5
9	409201,33	2329535,68	0,20	—
31	409186,86	2329638,54	0,10	—
н94	409186,58	2329638,54	2,50	—
н95	409186,67	2329637,54	2,50	—
30	409186,86	2329637,54	0,10	—
31	409186,86	2329638,54	0,10	—
35	409192,32	2329630,90	0,10	—
36	409191,32	2329630,90	0,10	—
37	409191,32	2329629,90	0,10	—
34	409192,32	2329629,90	0,10	—
35	409192,32	2329630,90	0,10	—
н96	409183,84	2329668,88	2,50	—
38	409183,88	2329668,88	0,10	—
39	409183,88	2329669,88	0,10	—
н97	409183,76	2329669,88	2,50	—
н96	409183,84	2329668,88	2,50	—
42	409198,29	2329566,55	0,10	—
43	409198,29	2329567,55	0,10	—
44	409197,29	2329567,55	0,10	—
45	409197,29	2329566,55	0,10	—
42	409198,29	2329566,55	0,10	—
Обозначение части 56:44:0903003:28:ЗУ4/чзуб				
Зона № -				
Обозначение характерных точек границ	Координаты, м		Средняя квадратическая погрешность положения характерной точки (Mt), м	Описание закрепления точки
	X	Y		
1	2	3	4	5
56:44:0903003:28:ЗУ4/чзуб(1)				
42	409198,29	2329566,55	0,10	—
43	409198,29	2329567,55	0,10	—
44	409197,29	2329567,55	0,10	—
45	409197,29	2329566,55	0,10	—
42	409198,29	2329566,55	0,10	—
56:44:0903003:28:ЗУ4/чзуб(2)				
39	409183,88	2329669,88	0,10	—
н97	409183,76	2329669,88	2,50	—
н96	409183,84	2329668,88	2,50	—
38	409183,88	2329668,88	0,10	—
39	409183,88	2329669,88	0,10	—
56:44:0903003:28:ЗУ4/чзуб(3)				
н95	409186,67	2329637,54	2,50	—
30	409186,86	2329637,54	0,10	—
31	409186,86	2329638,54	0,10	—
н94	409186,58	2329638,54	2,50	—
н95	409186,67	2329637,54	2,50	—
56:44:0903003:28:ЗУ4/чзуб(4)				
34	409192,32	2329629,90	0,10	—

МЕЖЕВОЙ ПЛАН**Сведения о частях земельного участка**

1	2	3	4	5
35	409192,32	2329630,90	0,10	—
36	409191,32	2329630,90	0,10	—
37	409191,32	2329629,90	0,10	—
34	409192,32	2329629,90	0,10	—

Обозначение части 56:44:0903003:28:3У4/чзу7

Зона № -

Обозначение характерных точек границ	Координаты, м		Средняя квадратическая погрешность положения характерной точки (Мт), м	Описание закрепления точки
	X	Y		
1	2	3	4	5

56:44:0903003:28:3У4/чзу7(1)

46	408606,38	2329541,67	0,10	—
47	408516,34	2329684,15	0,10	—
12	408498,14	2329684,06	2,50	—
11	408590,12	2329541,84	2,50	—
46	408606,38	2329541,67	0,10	—

56:44:0903003:28:3У4/чзу7(2)

14	408580,63	2329541,93	2,50	—
13	408488,76	2329684,02	2,50	—
48	408488,03	2329684,03	0,10	—
49	408577,81	2329541,95	0,10	—
14	408580,63	2329541,93	2,50	—

Обозначение части 56:44:0903003:28:3У4/чзу8

Зона № -

Обозначение характерных точек границ	Координаты, м		Средняя квадратическая погрешность положения характерной точки (Мт), м	Описание закрепления точки
	X	Y		
1	2	3	4	5
18	410672,88	2327890,93	2,50	—
17	410596,95	2328245,87	2,50	—
50	410589,55	2328244,76	0,50	—
51	410583,58	2328243,86	0,50	—
52	410659,59	2327888,66	0,50	—
53	410665,50	2327889,67	0,50	—
18	410672,88	2327890,93	2,50	—

Обозначение части 56:44:0903003:28:3У4/чзу9

Зона № -

Обозначение характерных точек границ	Координаты, м		Средняя квадратическая погрешность положения характерной точки (Мт), м	Описание закрепления точки
	X	Y		
1	2	3	4	5
54	411088,26	2328017,30	2,50	—
23	411065,24	2328316,26	2,50	—
55	411062,89	2328315,92	2,50	—
54	411088,26	2328017,30	2,50	—

2. Сведения о местоположении уточняемых границ части земельного участка

Кадастровый номер земельного участка 56:44:0903003:28:3У4

МЕЖЕВОЙ ПЛАН**Сведения о частях земельного участка**

Учетный номер части —

Обозначение характерных точек границ	Существующие координаты, м		Уточнённые координаты, м		Средняя квадратическая погрешность положения характерной точки (M _i), м	Описание закрепления точки
	X	Y	X	Y		
1	2	3	4	5	6	7
—	—	—	—	—	—	—

3. Общие сведения о частях земельного участка

Кадастровый номер (обозначение) земельного участка 56:44:0903003:28:3У4

№ п/п	Учетный номер (обозначение) части	Площадь (P), м ²	±ΔP, м ²	Характеристика части
1	2	3	4	5
1	56:44:0903003:28:3У4/чзу1	1319	318	—
2	56:44:0903003:28:3У4/чзу2	11932	956	—
3	56:44:0903003:28:3У4/чзу3	785	245	—
4	56:44:0903003:28:3У4/чзу4	7844	775	—
5	56:44:0903003:28:3У4/чзу5	809	249	—
6	56:44:0903003:28:3У4/чзу6	2 (1) 1,00 (2) 0,08 (3) 0,23 (4) 1,00	12 (1) 8,75 (2) 2,47 (3) 4,20 (4) 8,75	—
7	56:44:0903003:28:3У4/чзу7	2700 (1) 2449,05 (2) 250,84	455 (1) 433,02 (2) 138,58	—
8	56:44:0903003:28:3У4/чзу8	4896	612	—
9	56:44:0903003:28:3У4/чзу9	355	165	—

МЕЖЕВОЙ ПЛАН**Заключение кадастрового инженера**

Межевой план подготовлен ООО "Региональный кадастровый центр" в связи с образованием 4 земельных участков путём раздела земельного участка с кадастровым номером 56:44:0903003:28 и образованием частей земельных участков.

Собственник земельного участка –

По образуемому земельному участку 56:44:0903003:28:ЗУ1 проходит ОКС с кадастровым номером 56:00:0000000:784, сведения ЕГРН внесены в исходные данные.

По образуемому земельному участку 56:44:0903003:28:ЗУ2 проходят ОКС с кадастровыми номерами 56:44:0000000:37286, 56:00:0000000:592 и 56:00:0000000:593, сведения ЕГРН внесены в исходные данные.

По образуемому земельному участку 56:44:0903003:28:ЗУ3 проходит ОКС с кадастровым номером 56:21:0000000:6970, сведения ЕГРН внесены в исходные данные.

По образуемому земельному участку 56:44:0903003:28:ЗУ4 проходит ОКС с кадастровыми номерами 56:00:0000000:784, 56:00:0000000:899, 56:21:0000000:6970, 56:44:0000000:37286, 56:00:0000000:592 и 56:00:0000000:593, сведения ЕГРН внесены в исходные данные.

В соответствии со ст.4. Закона Оренбургской области "Об обороте земель сельскохозяйственного назначения в Оренбургской области (с изменениями на 3 ноября 2017 года)" от 17 марта 2003 года № 118/16-III-ОЗ, минимальный размер образуемых новых земельных участков из земель сельскохозяйственного назначения, для осуществления эффективного сельскохозяйственного производства с учетом целей их предполагаемого (разрешенного) использования, составляет не менее одного гектара.

Земельные участки образуются площадями - 1 кв.м., 69 кв.м и 2805 кв.м., что составляет менее 1 га, и образуются с целью дальнейшего перевода в категорию земель: земли промышленности, энергетики, транспорта, связи, радиовещания, телевидения, информатики, земли для обеспечения космической деятельности, земли обороны, безопасности и земли иного специального назначения.

Площадь земельного участка с кадастровым номером 56:44:0903003:28 в графике не соответствует площади, указанной в свидетельстве. Данная разница в площади возникла в результате пересчета координат в МСК-субъект56.

Данные о местоположении границ образуемого земельного участка с кадастровым номером 56:44:0903003:28:ЗУ4 определены кадастровым инженером по результатам геодезической съемки, для исключения пересечения между образуемым земельным участком с кадастровым номером 56:44:0903003:28:ЗУ4 и земельным участком с кадастровым номером 56:44:0903003:230. Фактически земельный участок с кадастровым номером 56:44:0903003:28:ЗУ4 не имеет наложений. Исходный земельный участок с кадастровым номером 56:44:0903003:28 прекратит свое существование.

Доступ к образуемым земельным участкам 56:44:0903003:28:ЗУ1, 56:44:0903003:28:ЗУ2 и 56:44:0903003:28:ЗУ3 осуществляется через 56:44:0903003:28:ЗУ4. Документы для обеспечения доступа к образуемым земельным участкам 56:44:0903003:28:ЗУ1, 56:44:0903003:28:ЗУ2 и 56:44:0903003:28:ЗУ3 не требуются.

У исходного земельного участка с кадастровым номером 56:44:0903003:28 имеются сведения о частях.

Данные части вместе с исходным земельным участком ликвидируются. Но образуются части в новых образуемых земельных участках 56:44:0903003:28:ЗУ2, 56:44:0903003:28:ЗУ3 и 56:44:0903003:28:ЗУ4, в тех же границах. Вид ограничения взят из выписки ЕГРН на исходный земельный участок с кадастровым номером 56:44:0903003:28 - Аренда (в том числе, субаренда). Характеристику части указать не возможно, т.к. отсутствуют какие-либо документы. Сведения о частях заполнены на основании п.64 и п.65

Требований.

Отсутствует принадлежность к какой либо зоне.

Способ определения координат - Метод спутниковых геодезических измерений (определений).

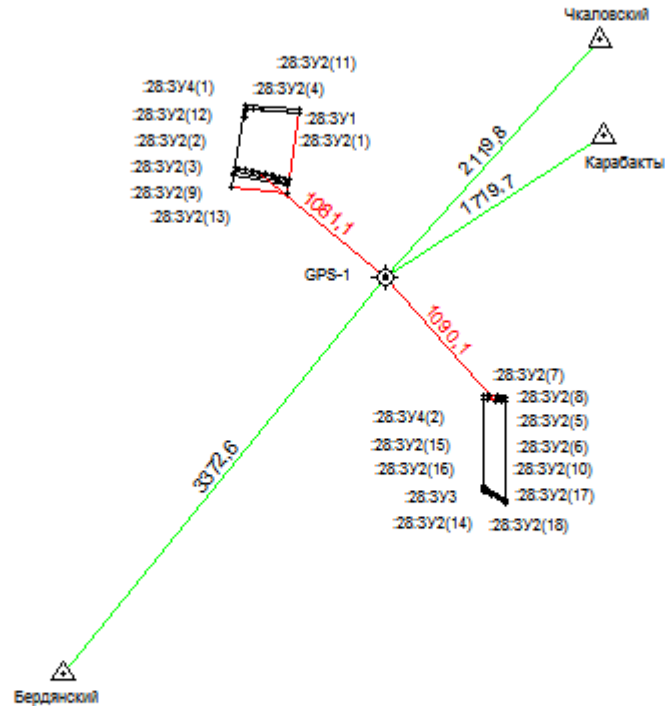
Характеристики унаследованы от исходного земельного участка.

Местоположение установлено кадастровым инженером самостоятельно, в соответствии с требованиями.

Кадастровый инженер является членом саморегулируемой организации - Ассоциация Саморегулируемая организация "Межрегиональный союз кадастровых инженеров".

МЕЖЕВОЙ ПЛАН

Схема геодезических построений

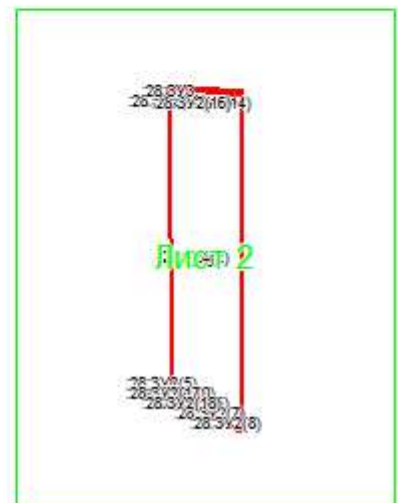


Условные обозначения:

<ul style="list-style-type: none"> ○ — характерная точка границы, сведения о которой не позволяют однозначно определить ее положение на местности ● — характерная точка границы, сведения о которой позволяют однозначно определить ее положение на местности — существующая граница участка, сведения о которой имеются в ЕГРН — вновь образованная граница участка, местоположение которой определено в процессе кадастровых работ ----- существующая граница части участка, сведения о которой имеются в ЕГРН - - - - - вновь образованная граница части участка, местоположение которой определено в процессе кадастровых работ — направления геодезических построений при создании съемочного обоснования 	<ul style="list-style-type: none"> □ — пункт опорной межевой сети △ — пункт государственной геодезической сети ⊙ — точка съемочного обоснования ← — направления геодезических построений при определении координат характерных точек границ земельного участка ■ — земельный участок, размеры которого не могут быть переданы в масштабе разделов графической части и сведения о границе которого установлены в процессе кадастровых работ ■ — земельный участок, размеры которого не могут быть переданы в масштабе разделов графической части, имеющиеся в ЕГРН сведения о границе которого достаточны для определения ее положения на местности □ — земельный участок, размеры которого не могут быть переданы в масштабе разделов графической части, имеющиеся в ЕГРН сведения о границе которого недостаточны для определения ее положения на местности
---	---

МЕЖЕВОЙ ПЛАН**Схема расположения земельных участков**

Основной лист



Масштаб 1: 15651

Условные обозначения:



– область выносного листа,

23

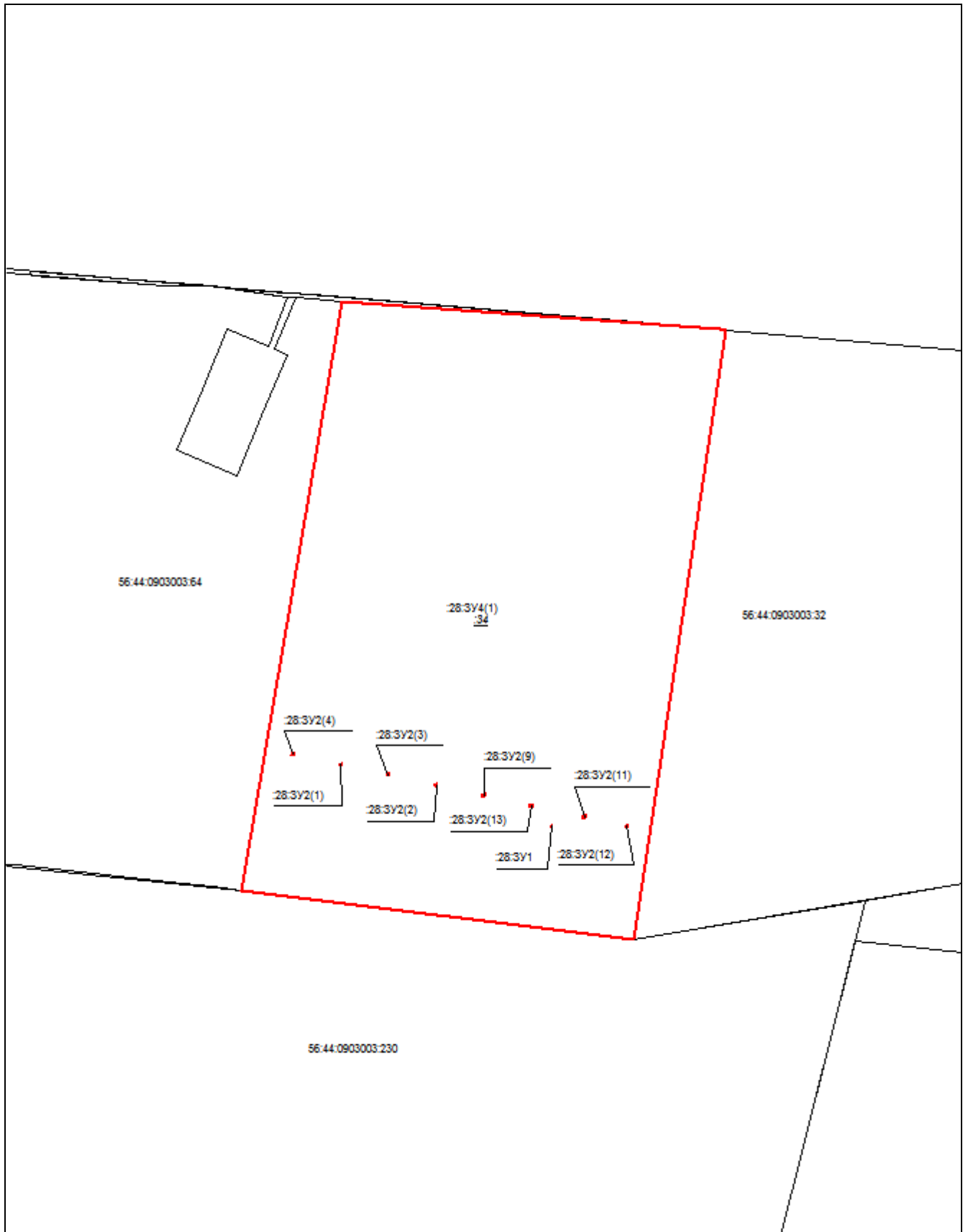
– номер выносного листа.

Остальные обозначения приведены на отдельной странице в конце раздела.

МЕЖЕВОЙ ПЛАН

Схема расположения земельных участков

Выносной лист №1



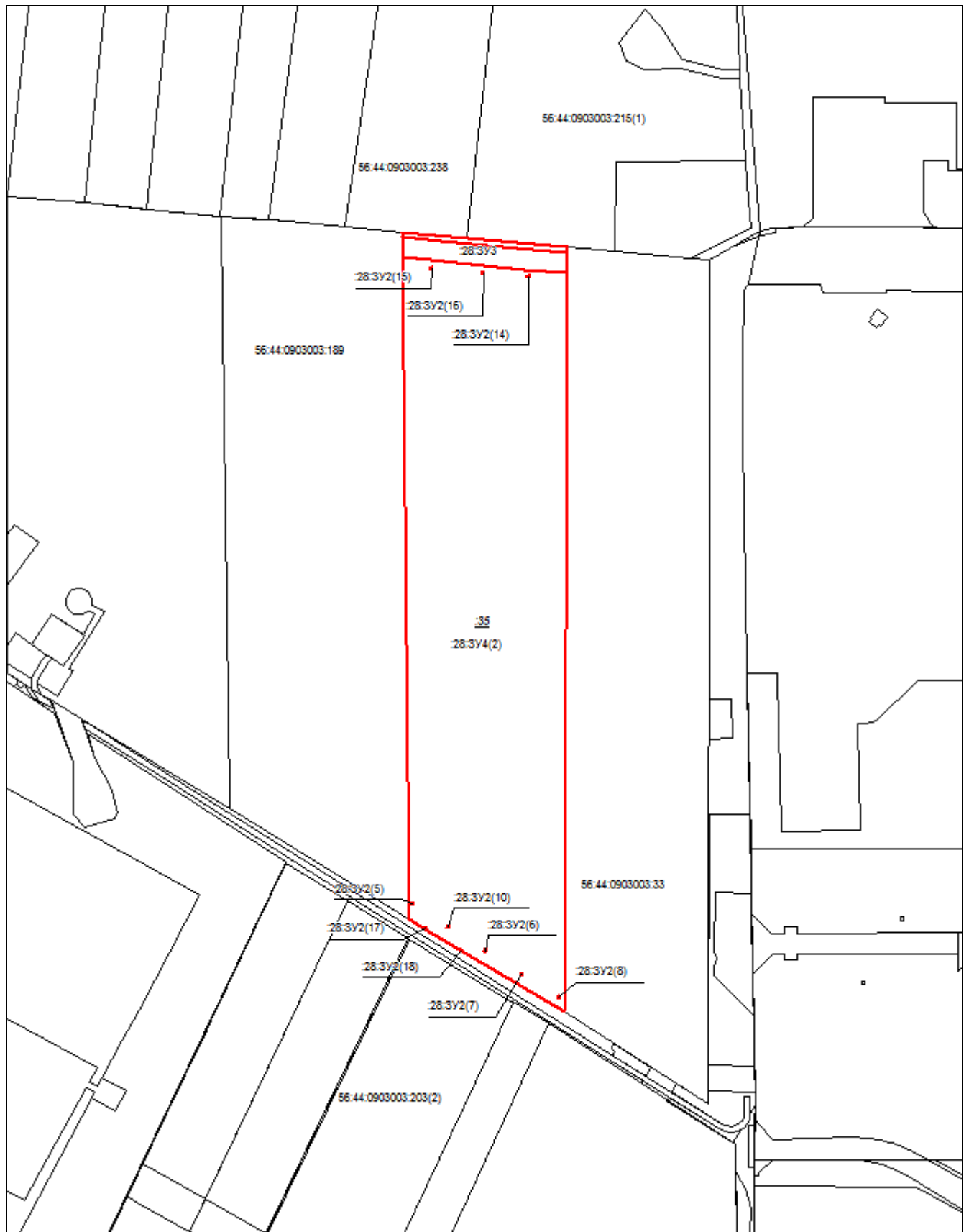
Масштаб 1:5000

Условные обозначения приведены на отдельной странице в конце раздела.

МЕЖЕВОЙ ПЛАН

Схема расположения земельных участков











Выносной лист №2



Масштаб 1:5000

Условные обозначения приведены на отдельной странице в конце раздела.

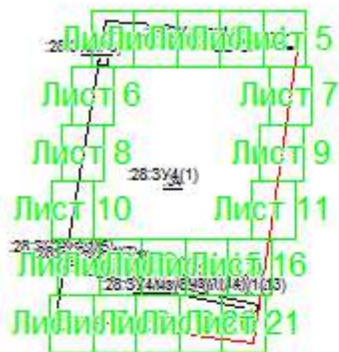
МЕЖЕВОЙ ПЛАН**Схема расположения земельных участков****Условные обозначения:**

	– граница существующего участка,		
	– граница формируемого участка,		– земельный участок, размеры которого не могут быть переданы в масштабе разделов графической части и сведения о границе которого установлены в процессе кадастровых работ
	– граница кадастрового квартала,		
	– граница зоны с особыми условиями использования территорий		
	– граница территориальной зоны,		– земельный участок, размеры которого не могут быть переданы в масштабе разделов графической части, имеющиеся в ЕГРН сведения о границе которого достаточны для определения ее положения на местности
	– граница муниципального образования,		
	– граница населенного пункта,		– земельный участок, размеры которого не могут быть переданы в масштабе разделов графической части, имеющиеся в ЕГРН сведения о границе которого недостаточны для определения ее положения на местности

МЕЖЕВОЙ ПЛАН

Чертёж земельных участков и их частей

Основной лист



Масштаб 1: 13769

Условные обозначения:



— область выносного листа,

23

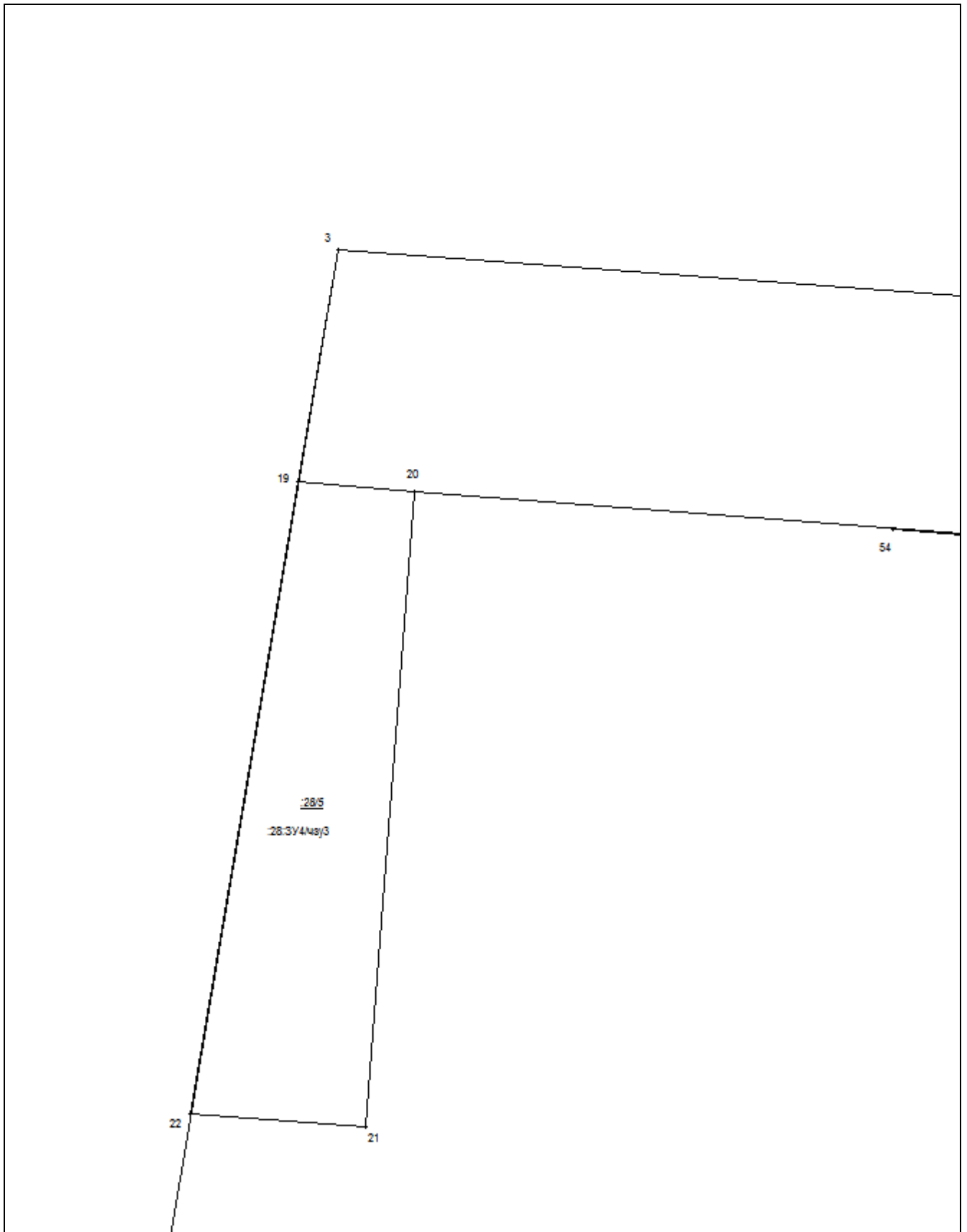
— номер выносного листа.

Остальные обозначения приведены на отдельной странице в конце раздела.

МЕЖЕВОЙ ПЛАН

Чертеж земельных участков и их частей

Выносной лист №1




Масштаб 1:500

Условные обозначения приведены на отдельной странице в конце раздела.

МЕЖЕВОЙ ПЛАН

Чертеж земельных участков и их частей

Выносной лист №2



54


Масштаб 1:500

Условные обозначения приведены на отдельной странице в конце раздела.

МЕЖЕВОЙ ПЛАН

Чертеж земельных участков и их частей

Выносной лист №3



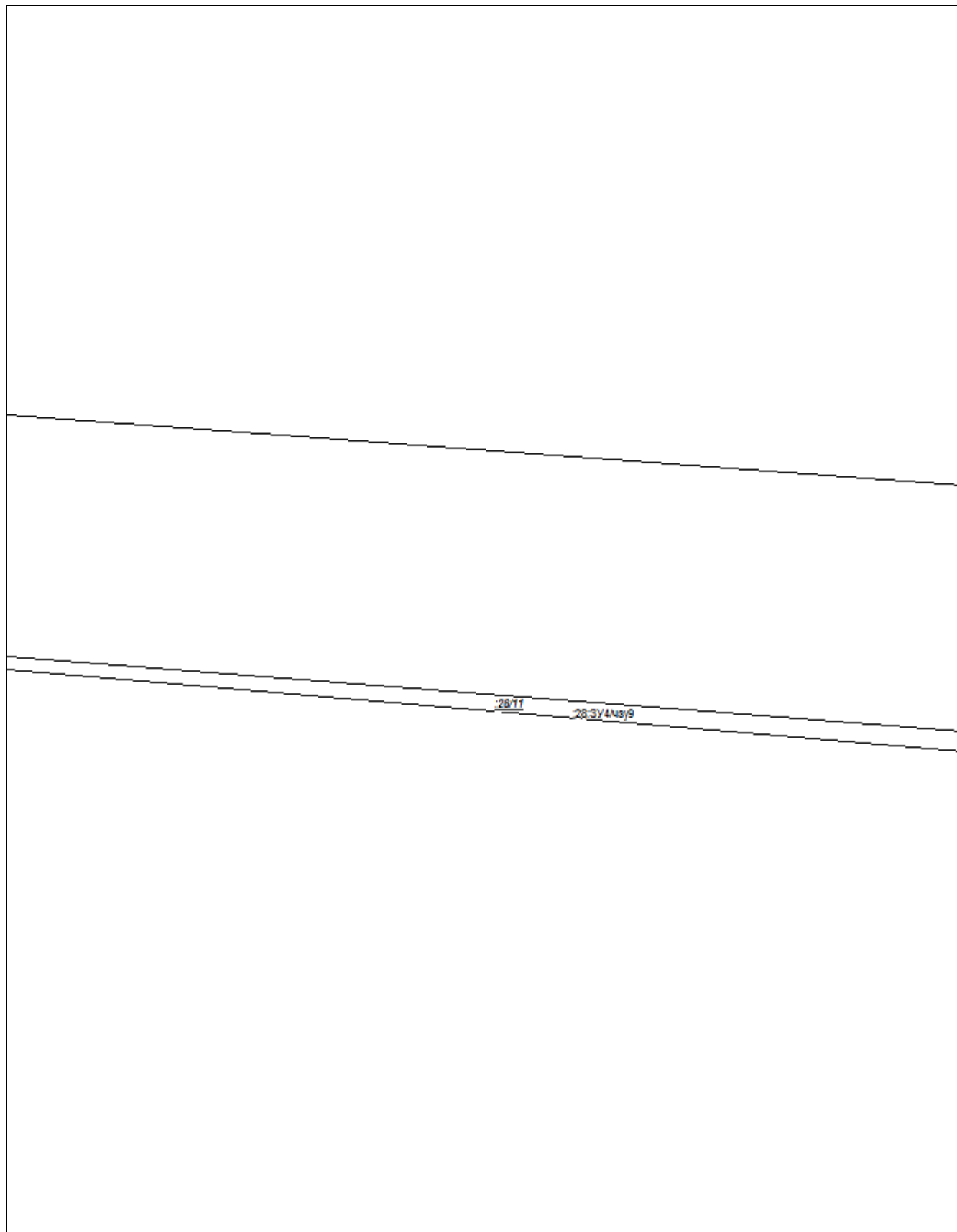
Масштаб 1:500

Условные обозначения приведены на отдельной странице в конце раздела.

МЕЖЕВОЙ ПЛАН

Чертеж земельных участков и их частей

Выносной лист №4




Масштаб 1:500

Условные обозначения приведены на отдельной странице в конце раздела.

МЕЖЕВОЙ ПЛАН

Чертеж земельных участков и их частей

Выносной лист №5



Масштаб 1:500

Условные обозначения приведены на отдельной странице в конце раздела.

МЕЖЕВОЙ ПЛАН

Чертёж земельных участков и их частей

Выносной лист №6

21


Масштаб 1:500

Условные обозначения приведены на отдельной странице в конце раздела.

МЕЖЕВОЙ ПЛАН

Чертеж земельных участков и их частей

Выносной лист №7




Масштаб 1:500

Условные обозначения приведены на отдельной странице в конце раздела.

МЕЖЕВОЙ ПЛАН

Чертеж земельных участков и их частей

Выносной лист №8




Масштаб 1:500

Условные обозначения приведены на отдельной странице в конце раздела.

МЕЖЕВОЙ ПЛАН

Чертеж земельных участков и их частей

Выносной лист №9




Масштаб 1:500

Условные обозначения приведены на отдельной странице в конце раздела.

МЕЖЕВОЙ ПЛАН

Чертеж земельных участков и их частей

Выносной лист №10




Масштаб 1:500

Условные обозначения приведены на отдельной странице в конце раздела.

МЕЖЕВОЙ ПЛАН

Чертеж земельных участков и их частей

Выносной лист №11



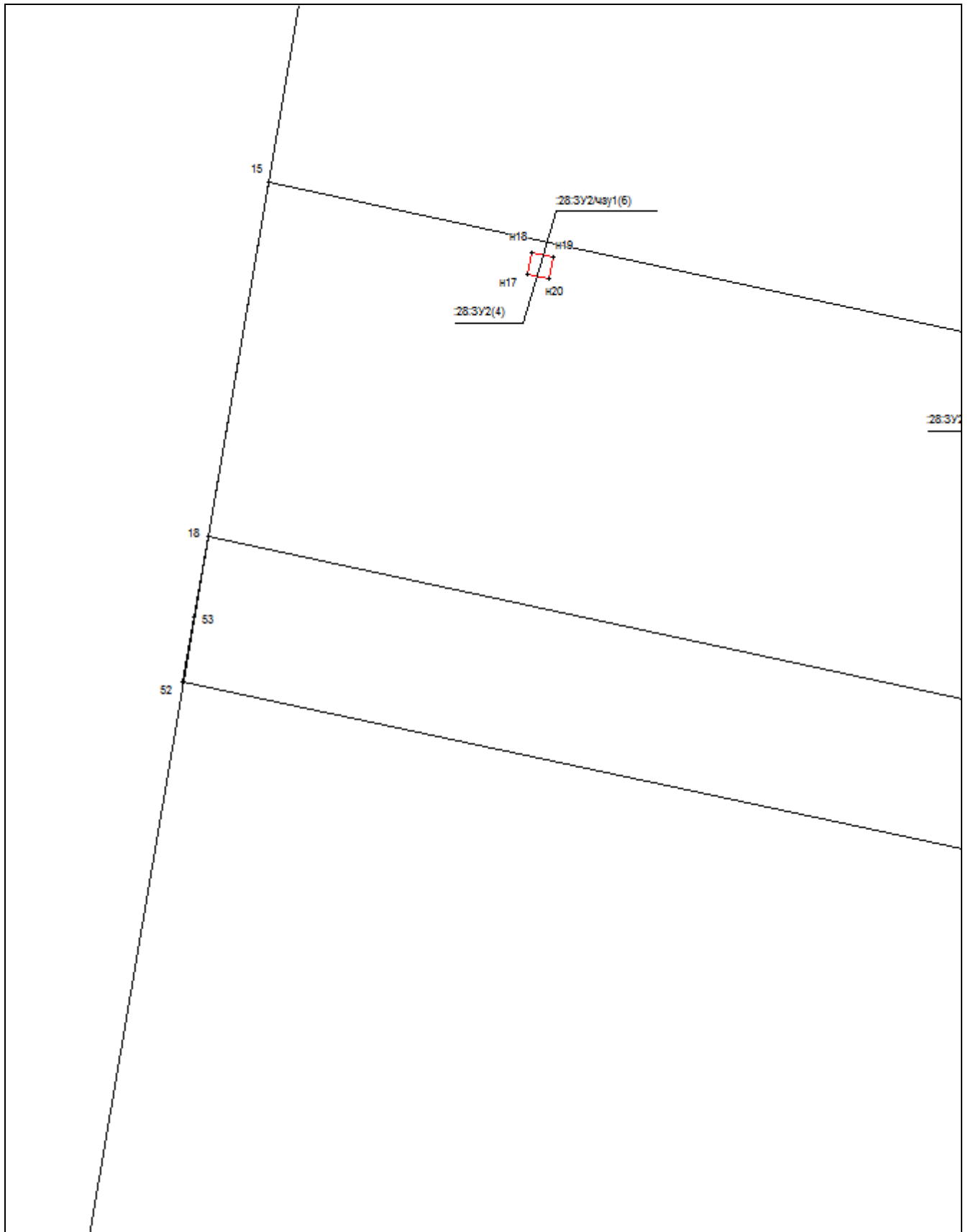
Масштаб 1:500

Условные обозначения приведены на отдельной странице в конце раздела.

МЕЖЕВОЙ ПЛАН

Чертёж земельных участков и их частей

Выносной лист №12



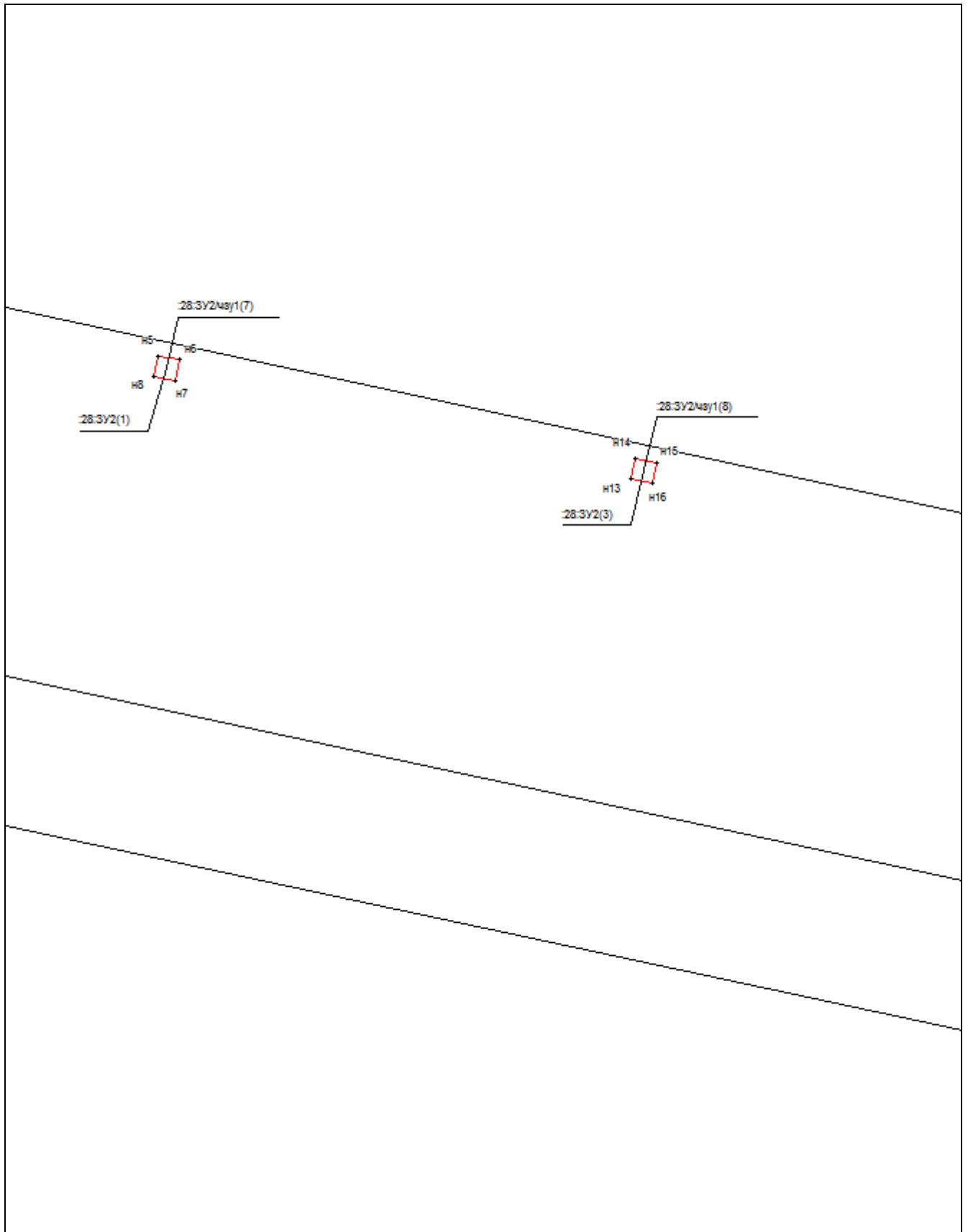
Масштаб 1:500

Условные обозначения приведены на отдельной странице в конце раздела.

МЕЖЕВОЙ ПЛАН

Чертёж земельных участков и их частей

Выносной лист №13



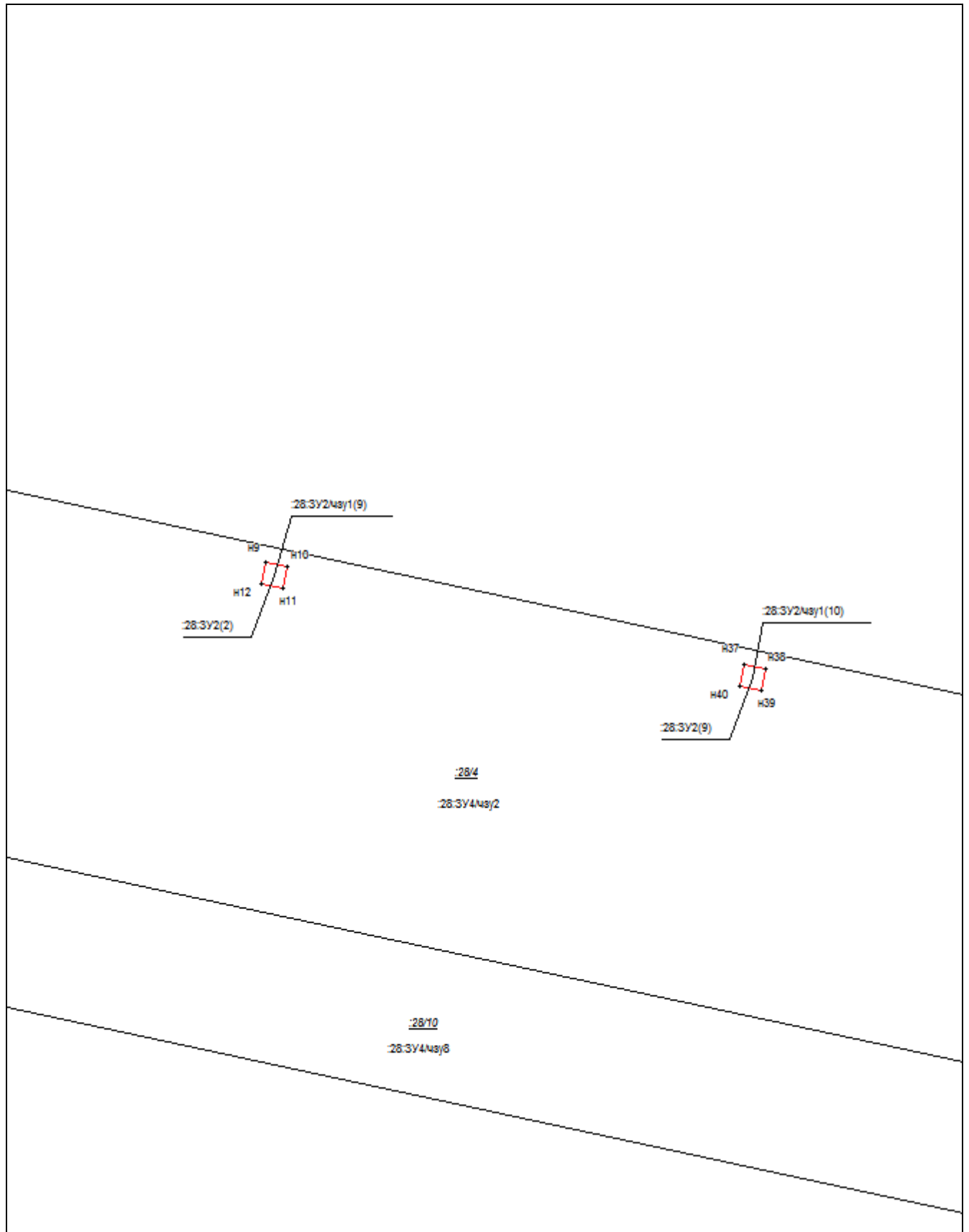
Масштаб 1:500

Условные обозначения приведены на отдельной странице в конце раздела.

МЕЖЕВОЙ ПЛАН

Чертёж земельных участков и их частей

Выносной лист №14

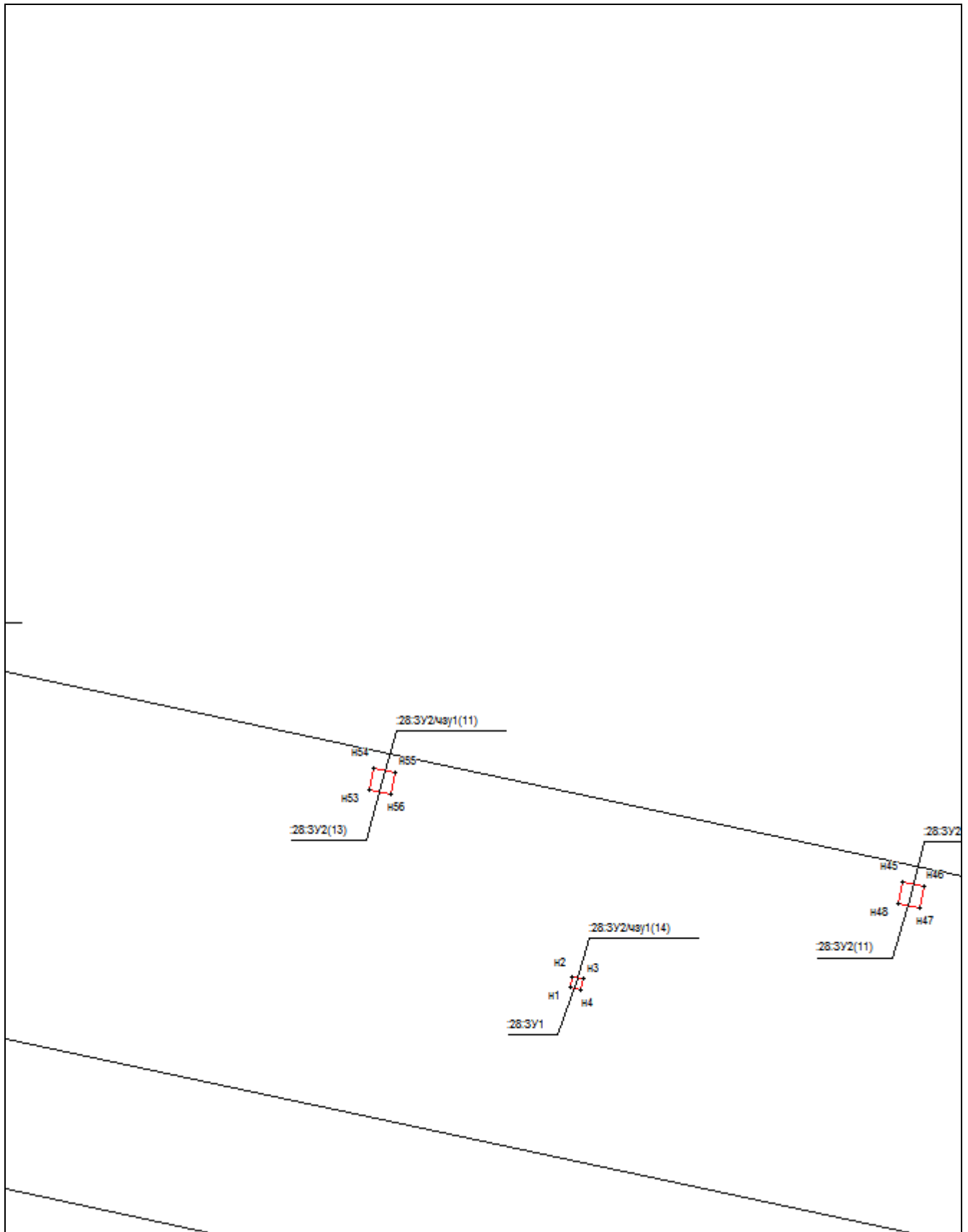


Масштаб 1:500

Условные обозначения приведены на отдельной странице в конце раздела.

МЕЖЕВОЙ ПЛАН
Чертёж земельных участков и их частей

Выносной лист №15



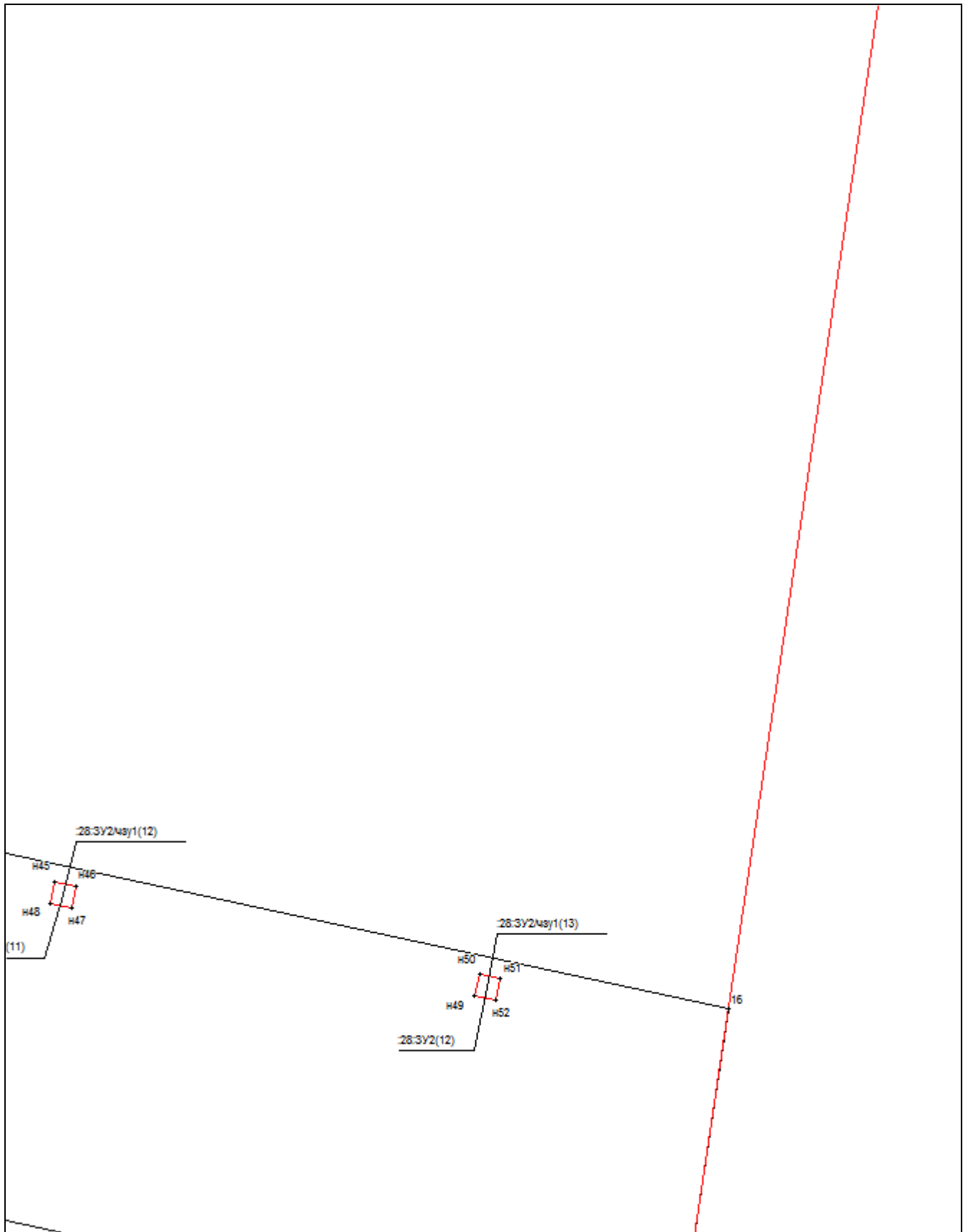
Масштаб 1:500

Условные обозначения приведены на отдельной странице в конце раздела.

МЕЖЕВОЙ ПЛАН

Чертёж земельных участков и их частей

Выносной лист №16




Масштаб 1:500

Условные обозначения приведены на отдельной странице в конце раздела.

МЕЖЕВОЙ ПЛАН

Чертеж земельных участков и их частей

Выносной лист №17




Масштаб 1:500

Условные обозначения приведены на отдельной странице в конце раздела.

МЕЖЕВОЙ ПЛАН

Чертеж земельных участков и их частей

Выносной лист №18




Масштаб 1:500

Условные обозначения приведены на отдельной странице в конце раздела.

МЕЖЕВОЙ ПЛАН

Чертеж земельных участков и их частей

Выносной лист №19




Масштаб 1:500

Условные обозначения приведены на отдельной странице в конце раздела.

МЕЖЕВОЙ ПЛАН

Чертеж земельных участков и их частей

Выносной лист №20



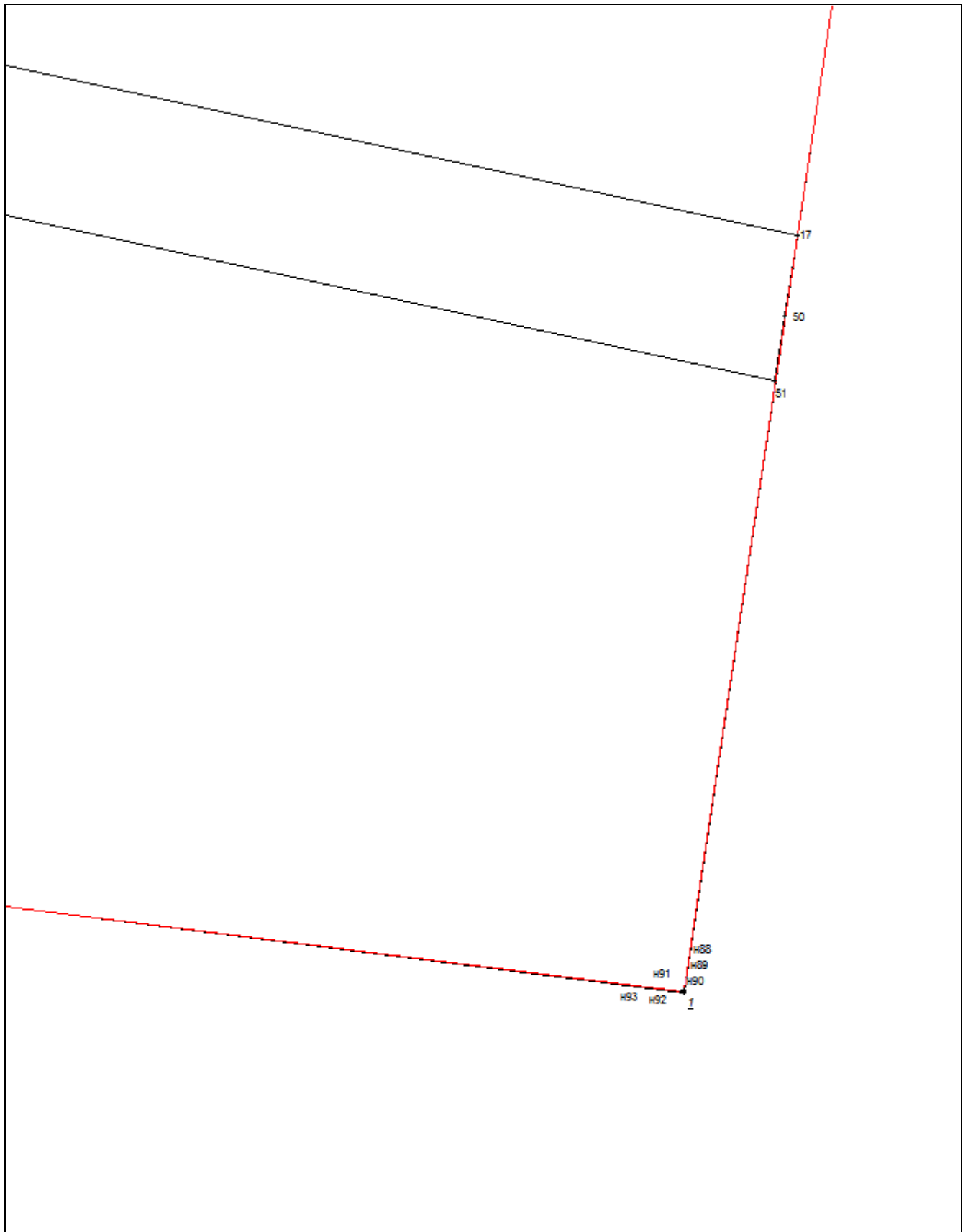
Масштаб 1:500

Условные обозначения приведены на отдельной странице в конце раздела.

МЕЖЕВОЙ ПЛАН

Чертеж земельных участков и их частей

Выносной лист №21




Масштаб 1:500

Условные обозначения приведены на отдельной странице в конце раздела.

МЕЖЕВОЙ ПЛАН

Чертёж земельных участков и их частей

Выносной лист №22



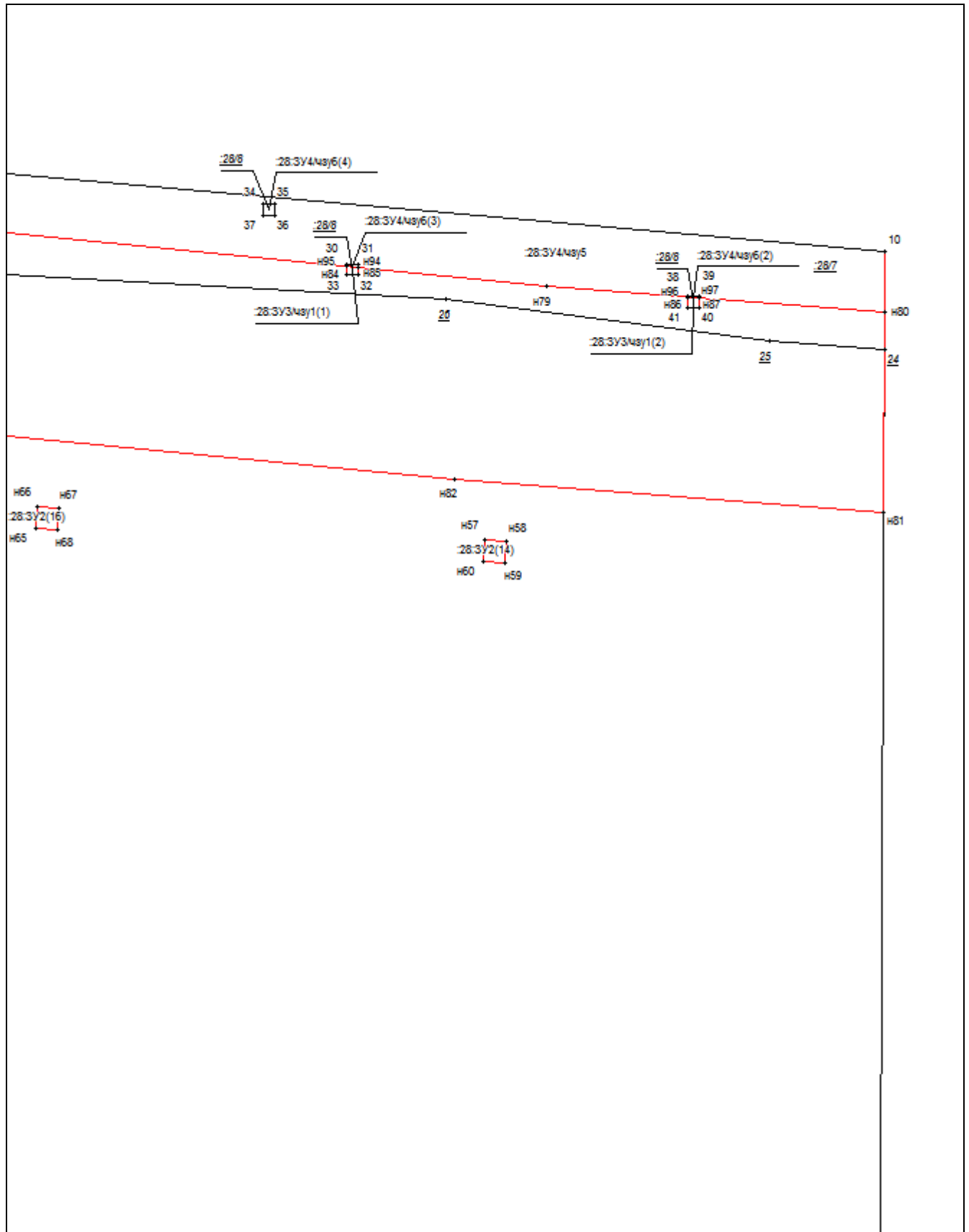
Масштаб 1:500

Условные обозначения приведены на отдельной странице в конце раздела.

МЕЖЕВОЙ ПЛАН

Чертеж земельных участков и их частей

Выносной лист №23




Масштаб 1:500

Условные обозначения приведены на отдельной странице в конце раздела.

МЕЖЕВОЙ ПЛАН

Чертеж земельных участков и их частей

Выносной лист №24




Масштаб 1:500

Условные обозначения приведены на отдельной странице в конце раздела.

МЕЖЕВОЙ ПЛАН

Чертеж земельных участков и их частей

Выносной лист №25




Масштаб 1:500

Условные обозначения приведены на отдельной странице в конце раздела.

МЕЖЕВОЙ ПЛАН

Чертеж земельных участков и их частей

Выносной лист №26




Масштаб 1:500

Условные обозначения приведены на отдельной странице в конце раздела.

МЕЖЕВОЙ ПЛАН

Чертеж земельных участков и их частей

Выносной лист №27




Масштаб 1:500

Условные обозначения приведены на отдельной странице в конце раздела.

МЕЖЕВОЙ ПЛАН

Чертеж земельных участков и их частей

Выносной лист №28




Масштаб 1:500

Условные обозначения приведены на отдельной странице в конце раздела.

МЕЖЕВОЙ ПЛАН

Чертеж земельных участков и их частей

Выносной лист №29




Масштаб 1:500

Условные обозначения приведены на отдельной странице в конце раздела.

МЕЖЕВОЙ ПЛАН

Чертеж земельных участков и их частей

Выносной лист №30




Масштаб 1:500

Условные обозначения приведены на отдельной странице в конце раздела.

МЕЖЕВОЙ ПЛАН

Чертеж земельных участков и их частей

Выносной лист №31



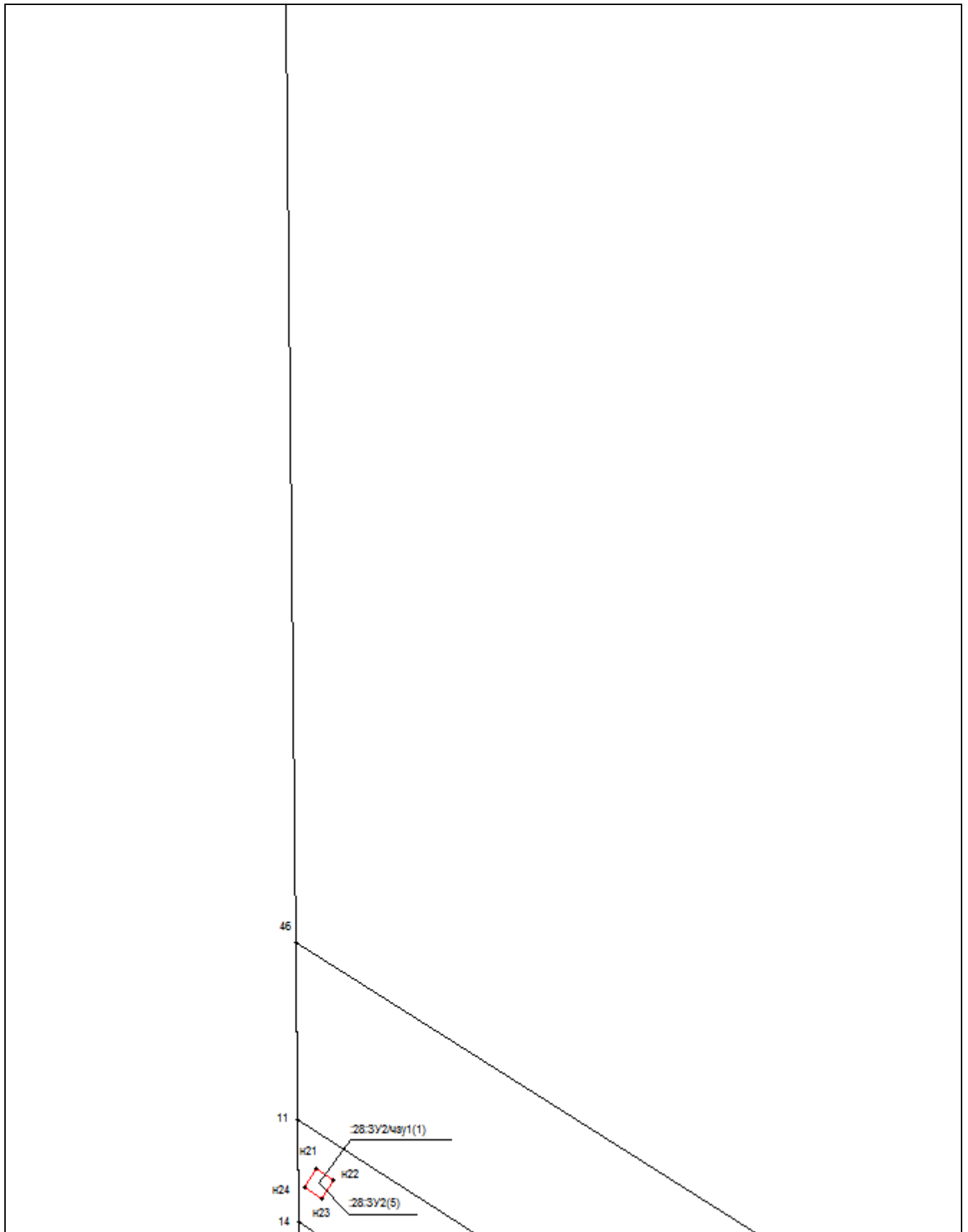
Масштаб 1:500

Условные обозначения приведены на отдельной странице в конце раздела.

МЕЖЕВОЙ ПЛАН

Чертёж земельных участков и их частей

Выносной лист №32




Масштаб 1:500

Условные обозначения приведены на отдельной странице в конце раздела.

МЕЖЕВОЙ ПЛАН

Чертеж земельных участков и их частей

Выносной лист №33

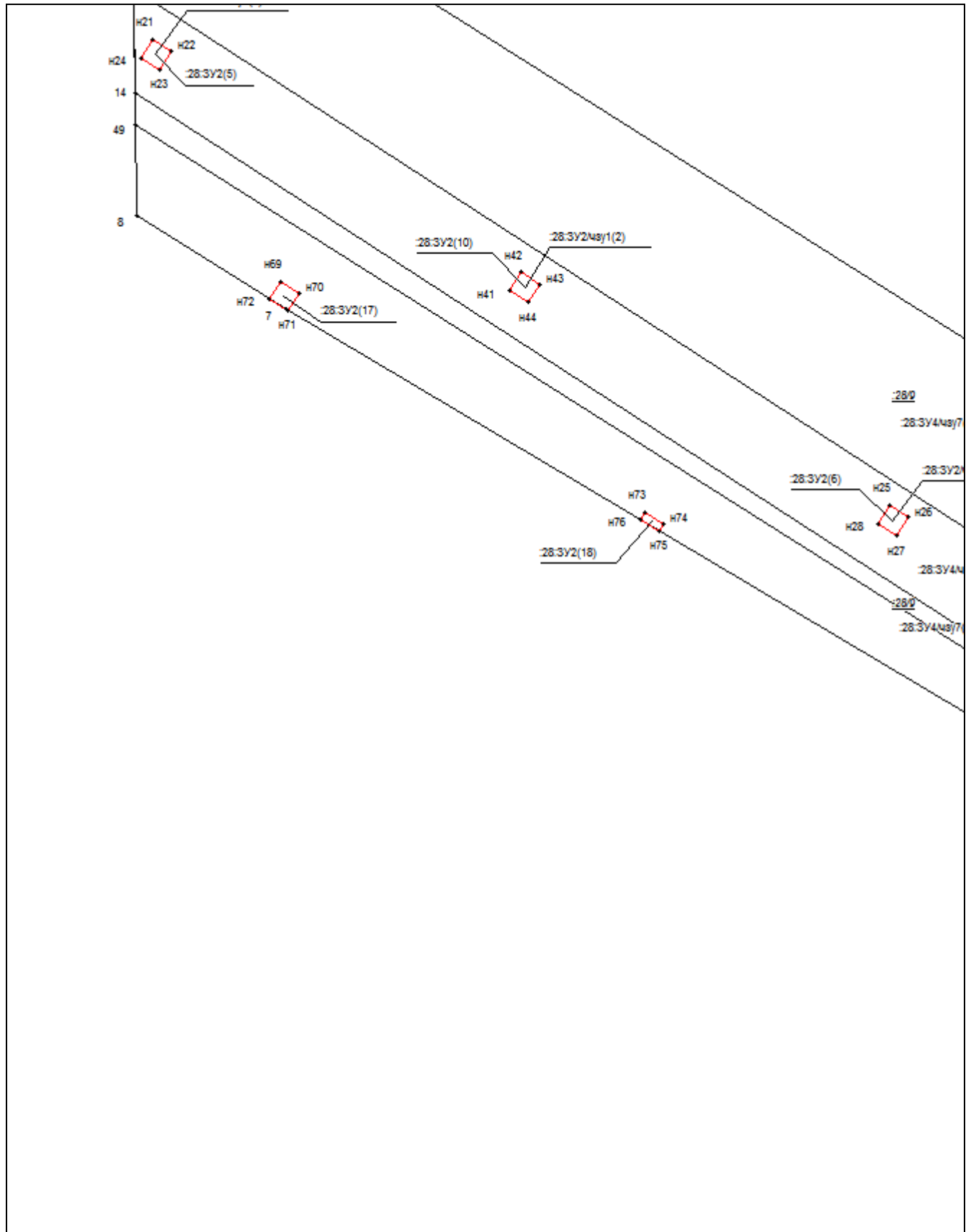


Масштаб 1:500

Условные обозначения приведены на отдельной странице в конце раздела.

МЕЖЕВОЙ ПЛАН**Чертёж земельных участков и их частей**







Выносной лист №34



Масштаб 1:500

Условные обозначения приведены на отдельной странице в конце раздела.

МЕЖЕВОЙ ПЛАН**Чертёж земельных участков и их частей****Условные обозначения:**

- | | |
|---|--|
|  | – существующая часть границы, имеющиеся в ЕГРН сведения о которой достаточны для определения ее местоположения, |
|  | – вновь образованная часть границы, сведения о которой достаточны для определения ее местоположения, |
|  | – существующая часть границы, имеющиеся в ЕГРН сведения о которой не достаточны для определения ее местоположения, |
|  | – вновь образованная часть границы, сведения о которой не достаточны для определения ее местоположения, |
|  | – характерная точка границы, сведения о которой не позволяют однозначно определить ее положение на местности, |
|  | – характерная точка границы, сведения о которой позволяют однозначно определить ее положение на местности. |