

МЕЖЕВОЙ ПЛАН

МЕЖЕВОЙ ПЛАН**Содержание**

№ п/п	Разделы межевого плана	Номера листов
1	2	3
1	Общие сведения о кадастровых работах	3
2	Исходные данные	4
3	Сведения о выполненных измерениях и расчётах	5
4	Сведения об образуемых частях земельного участка	6
5	Заключение кадастрового инженера	8
6	Схема расположения земельных участков	9
7	Чертёж земельных участков и их частей	11

МЕЖЕВОЙ ПЛАН**Общие сведения о кадастровых работах****1. Межевой план подготовлен в результате выполнения кадастровых работ в связи с:**

образованием части земельного участка с кадастровым номером 56:21:0000000:18267, расположенного по адресу: Оренбургская область, Оренбургский административный район, Краснохолмское лесничество, Городищенское участковое лесничество, квартал 192 (за исключением выделов 1, 7, части выделов 4-6, 9, 23, 31, 32, 33).

2. Цель кадастровых работ:

—

3. Сведения о заказчике кадастровых работ:

ООО "Ромашка", ОГРН: 1098608030570, ИНН: 5610078950

(фамилия, имя, отчество (при наличии отчества) физического лица, страховой номер индивидуального лицевого счета (при наличии), полное наименование юридического лица, органа государственной власти, органа местного самоуправления, иностранного юридического лица с указанием страны его регистрации (инкорпорации))

4. Сведения о кадастровом инженерере:

Фамилия, имя, отчество (при наличии отчества) *Кривцова Юлия Васильевна*

№ квалификационного аттестата кадастрового инженера *56-11-86*

Контактный телефон *89228541827*

Почтовый адрес и адрес электронной почты, по которым осуществляется связь с кадастровым инженером *460019, г. Оренбург, Шарлыкское шоссе, 1/1, "бизнес-центр "Армада", офис 116, yvk@rkc56.ru*

Сокращённое наименование юридического лица, если кадастровый инженер является работником юридического лица *ООО "Региональный кадастровый центр"*

Дата подготовки межевого плана *3 марта 2016*

МЕЖЕВОЙ ПЛАН**Исходные данные****1. Перечень документов, использованных при подготовке межевого плана**

№ п/п	Наименование документа	Реквизиты документа
1	2	3
1	Кадастровая выписка о земельном участке	№99/2016/2284271 от 24.02.2016

**2. Сведения о геодезической основе, использованной при подготовке межевого плана
Система координат МСК - субъект 56**

№ п/п	Название пункта и тип знака геодезической сети	Класс геодезической сети	Координаты, м		Сведения о состоянии на «__» ____ г.		
			X	Y	наружного знака пункта	центра знака	марки
1	2	3	4	5	6	7	8
1	—	—	—	—	—	—	—

3. Сведения о средствах измерений

№ п/п	Наименование прибора (инструмента, аппаратуры)	Сведения об утверждении типа измерений	Реквизиты свидетельства о поверке прибора (инструмента, аппаратуры)
1	2	3	4
1	—	—	—

4. Сведения о наличии зданий, сооружений, объектов незавершённого строительства на исходных земельных участках

№ п/п	Кадастровый номер земельного участка	Кадастровые или иные номера зданий, сооружений, объектов незавершенного строительства, расположенных на земельном участке
1	2	3
1	—	—

5. Сведения о частях исходных или уточняемых земельных участков

№ п/п	Кадастровый номер земельного участка	Учётные номера частей земельного участка
1	2	3
1	56:21:0000000:18267	56:21:0000000:18267/1

МЕЖЕВОЙ ПЛАН**Сведения о выполненных измерениях и расчётах****1. Метод определения координат характерных точек границ земельных участков и их частей**

№ п/п	Кадастровый номер или обозначение земельного участка, частей земельного участка	Метод определения координат
1	2	3
1	56:21:0000000:18267/чзу1	Аналитический метод

2. Точность положения характерных точек границ земельных участков

№ п/п	Кадастровый номер или обозначение земельного участка	Формулы, примененные для расчёта средней квадратической погрешности положения характерных точек границ (M_t), м
1	2	3
1	—	—

3. Точность положения характерных точек границ частей земельных участков

№ п/п	Кадастровый номер или обозначение земельного участка	Учётный номер или обозначение части	Формулы, примененные для расчёта средней квадратической погрешности положения характерных точек границ (M_t), м
1	2	3	4
1	56:21:0000000:18267	56:21:0000000:18267/чзу1	$M_t = \sqrt{m_0^2 + m_1^2} = \sqrt{3,6^2 + 3,2^2} = 5,0$

4. Точность определения площади земельных участков

№ п/п	Кадастровый номер или обозначение земельного участка	Площадь (P), м ²	Формулы, примененные для расчёта предельной допустимой погрешности определения площади земельного участка (ΔP), м ²
1	2	3	4
1	—	—	—

5. Точность определения площади частей земельных участков

№ п/п	Кадастровый номер или обозначение земельного участка	Учётный номер или обозначение части	Площадь (P), м ²	Формулы, примененные для расчёта предельной допустимой погрешности определения площади части земельного участка (ΔP), м ²
1	2	3	4	5
1	56:21:0000000:18267	56:21:0000000:18267/чзу1	6181	$\Delta P = 3,5 \cdot M_t \cdot \sqrt{P_{\text{док}}} = 3,5 \cdot 5,00 \cdot \sqrt{6181} = 1376$

МЕЖЕВОЙ ПЛАН**Сведения об образуемых частях земельного участка**

Кадастровый номер земельного участка 56:21:0000000:18267

1. Сведения о местоположении границ образуемой части земельного участка

Обозначение части 56:21:0000000:18267/чзУ1

Обозначение характерных точек границ	Координаты, м		Средняя квадратическая погрешность положения характерной точки (M _t), м	Описание закрепления точки
	X	Y		
1	2	3	4	5
н1	424099,18	2270379,55	5,00	—
н2	424128,70	2270448,21	5,00	—
н4	424146,04	2270488,39	5,00	—
н6	424162,34	2270526,39	5,00	—
н7	424181,34	2270570,75	5,00	—
н8	424193,33	2270610,77	5,00	—
н9	424209,09	2270657,59	5,00	—
н10	424223,41	2270699,39	5,00	—
н11	424234,45	2270732,65	5,00	—
н12	424226,29	2270735,36	5,00	—
н13	424215,27	2270702,16	5,00	—
н14	424206,41	2270676,32	5,00	—
н15	424201,20	2270678,26	5,00	—
н16	424196,49	2270666,93	5,00	—
н17	424202,37	2270664,49	5,00	—
н18	424200,94	2270660,34	5,00	—
н19	424185,16	2270613,44	5,00	—
н20	424173,33	2270573,91	5,00	—
н21	424154,43	2270529,77	5,00	—
н22	424138,14	2270491,78	5,00	—
н23	424120,81	2270451,64	5,00	—
н24	424105,26	2270415,94	5,00	—
н25	424091,27	2270382,92	5,00	—
н26	424076,18	2270347,84	5,00	—
н27	424054,44	2270317,41	5,00	—
н28	424029,22	2270283,96	5,00	—
н29	423999,21	2270240,88	5,00	—
н31	423973,32	2270204,88	5,00	—
н32	423948,26	2270169,76	5,00	—
н33	423916,15	2270127,23	5,00	—
н34	423905,63	2270110,43	5,00	—
н35	423912,92	2270105,88	5,00	—
н36	423923,12	2270122,20	5,00	—
н37	423955,23	2270164,72	5,00	—
н38	423980,31	2270199,88	5,00	—
н39	424006,25	2270235,94	5,00	—
н40	424036,13	2270278,84	5,00	—
н41	424061,34	2270312,28	5,00	—
н42	424083,70	2270343,54	5,00	—
н1	424099,18	2270379,55	5,00	—

МЕЖЕВОЙ ПЛАН**Сведения об образуемых частях земельного участка****2. Общие сведения о частях земельного участка**

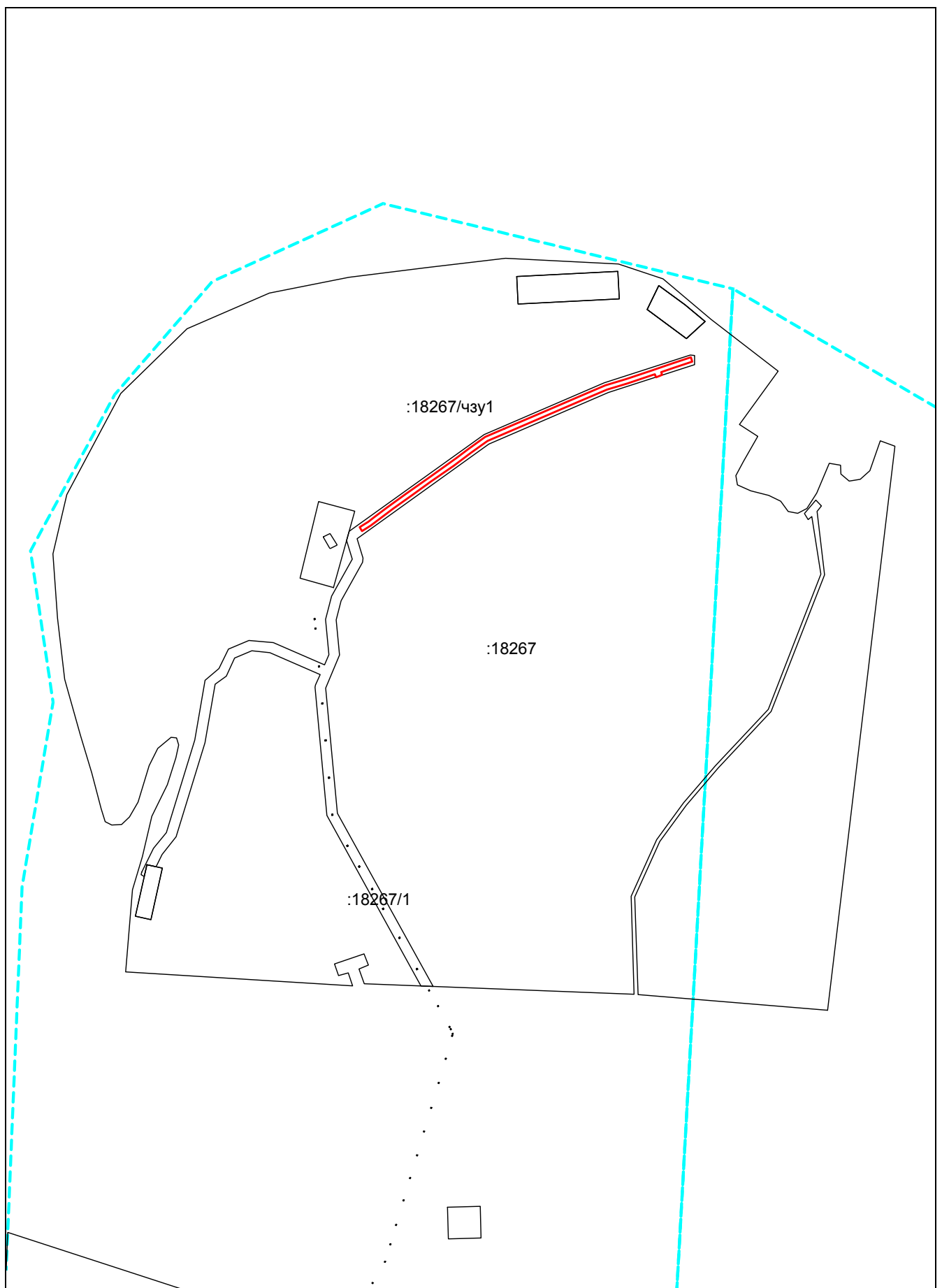
№ п/п	Обозначение части	Площадь (P), м²	±ΔP, м²	Характеристика части
1	2	3	4	5
1	56:21:0000000:18267/1	45080	—	—
2	56:21:0000000:18267/чзу1	6181	1376	Часть земельного участка формируется в целях передачи в аренду

МЕЖЕВОЙ ПЛАН**Заключение кадастрового инженера**

Часть земельного участка формируются с целью передачи в аренду, подтверждающие документы на образование частей, договор аренды отсутствуют.











МЕЖЕВОЙ ПЛАН

Схема расположения земельных участков



Условные обозначения приведены на отдельной странице в конце раздела.


МЕЖЕВОЙ ПЛАН**Схема расположения земельных участков****Условные обозначения:**

	– граница существующего участка,		
	– граница формируемого участка,		– земельный участок, размеры которого не могут быть переданы в масштабе разделов графической части и сведения о границе которого установлены в процессе кадастровых работ
	– граница кадастрового квартала,		
	– граница зоны с особыми условиями использования территорий		
	– граница территориальной зоны,		– земельный участок, размеры которого не могут быть переданы в масштабе разделов графической части, имеющиеся в ГКН сведения о границе которого достаточны для определения ее положения на местности
	– граница муниципального образования,		
	– граница населенного пункта,		– земельный участок, размеры которого не могут быть переданы в масштабе разделов графической части, имеющиеся в ГКН сведения о границе которого недостаточны для определения ее положения на местности

МЕЖЕВОЙ ПЛАН

Чертеж земельных участков и их частей

Основной лист



Масштаб 1: 10640

Условные обозначения:



— область выносного листа,

23


— номер выносного листа.

Остальные обозначения приведены на отдельной странице в конце раздела.

МЕЖЕВОЙ ПЛАН

Чертеж земельных участков и их частей

Выносной лист №1



2


Масштаб 1:500

Условные обозначения приведены на отдельной странице в конце раздела.

МЕЖЕВОЙ ПЛАН

Чертёж земельных участков и их частей

Выносной лист №2




Масштаб 1:500

Условные обозначения приведены на отдельной странице в конце раздела.

МЕЖЕВОЙ ПЛАН

Чертеж земельных участков и их частей

Выносной лист №3



3


Масштаб 1:500

Условные обозначения приведены на отдельной странице в конце раздела.

МЕЖЕВОЙ ПЛАН

Чертеж земельных участков и их частей

Выносной лист №4




Масштаб 1:500

Условные обозначения приведены на отдельной странице в конце раздела.

МЕЖЕВОЙ ПЛАН

Чертеж земельных участков и их частей

Выносной лист №5



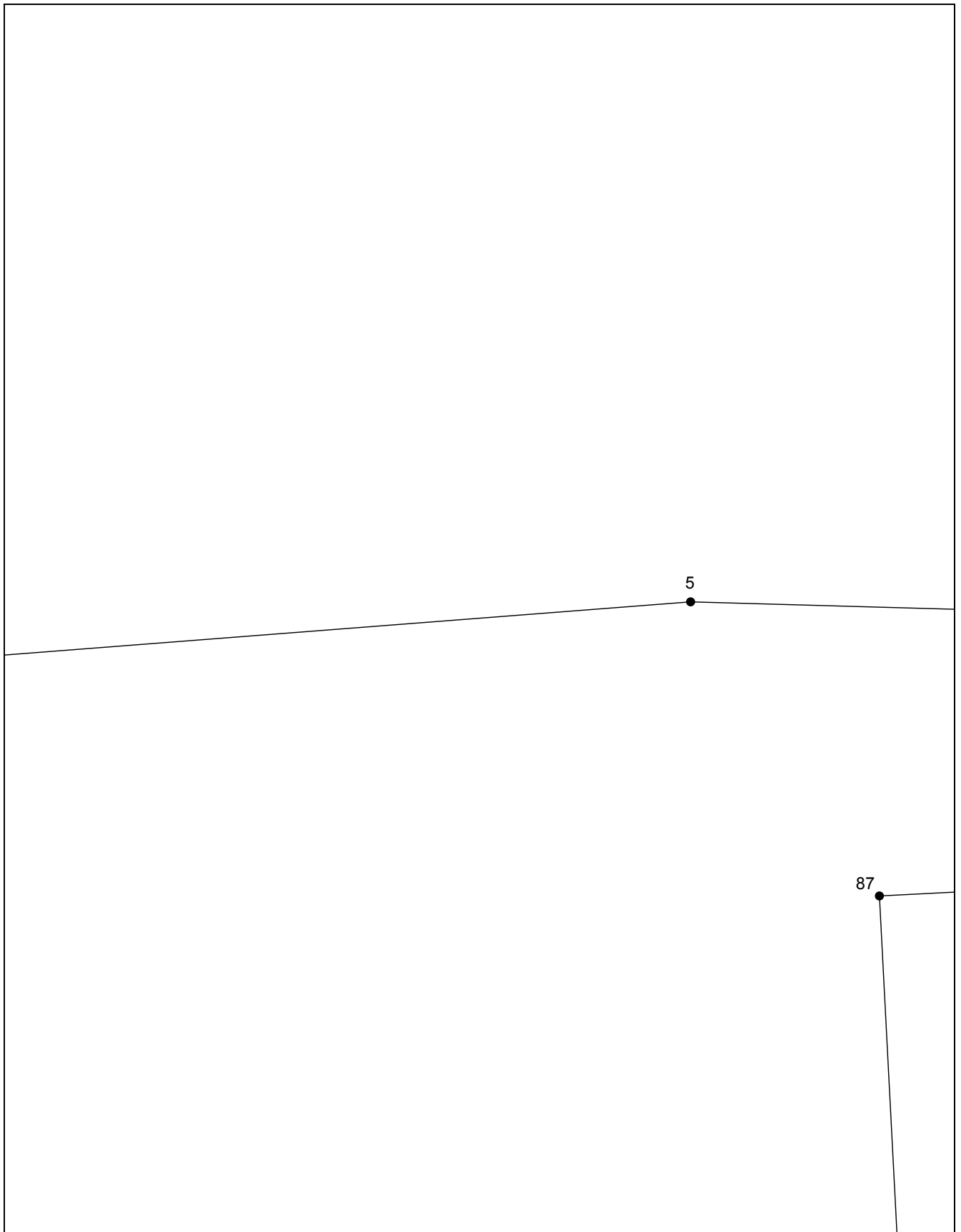
Масштаб 1:500

Условные обозначения приведены на отдельной странице в конце раздела.

МЕЖЕВОЙ ПЛАН

Чертеж земельных участков и их частей

Выносной лист №6




Масштаб 1:500

Условные обозначения приведены на отдельной странице в конце раздела.

МЕЖЕВОЙ ПЛАН

Чертеж земельных участков и их частей

Выносной лист №7




Масштаб 1:500

Условные обозначения приведены на отдельной странице в конце раздела.

МЕЖЕВОЙ ПЛАН

Чертеж земельных участков и их частей

Выносной лист №8



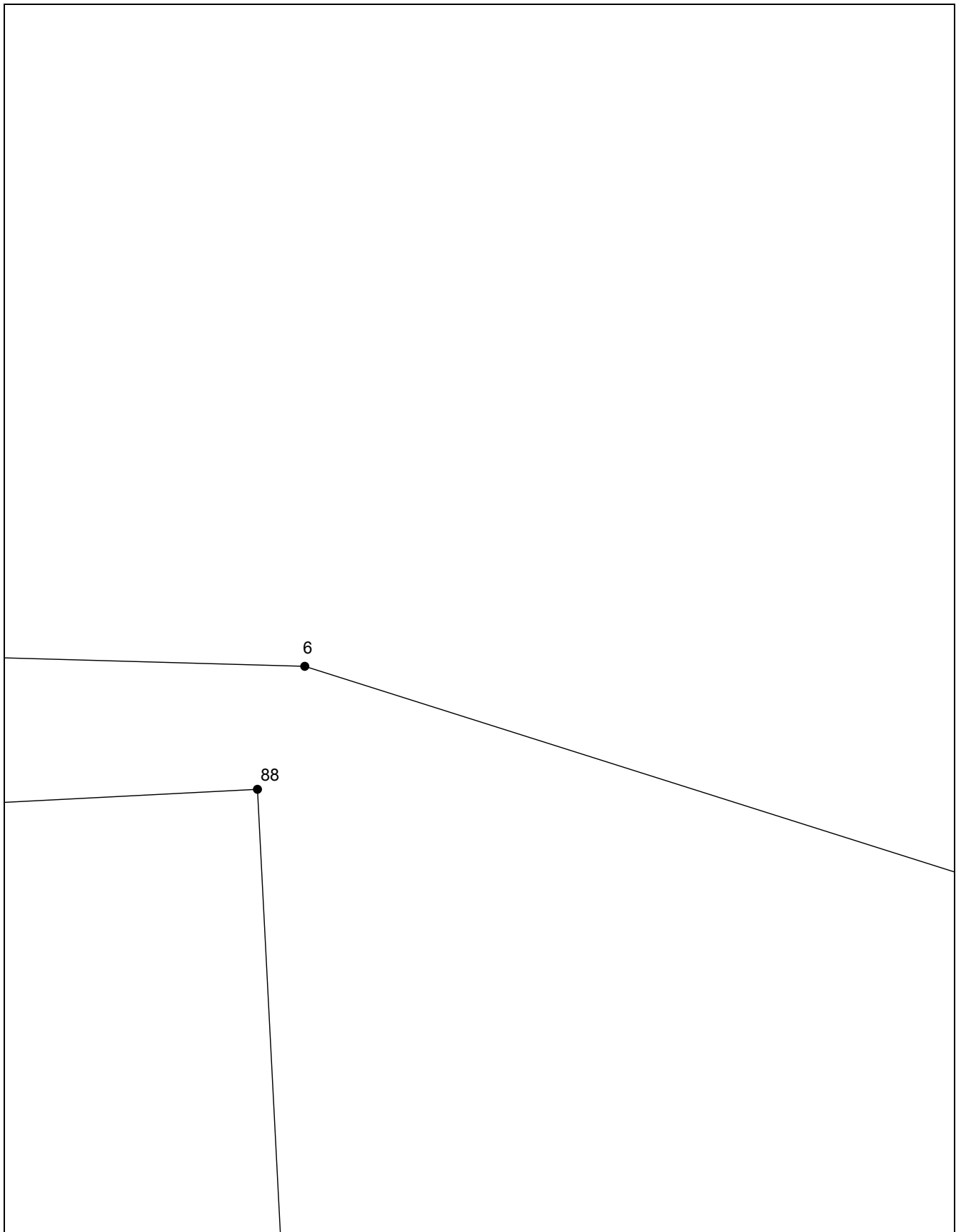
Масштаб 1:500

Условные обозначения приведены на отдельной странице в конце раздела.

МЕЖЕВОЙ ПЛАН

Чертёж земельных участков и их частей

Выносной лист №9




Масштаб 1:500

Условные обозначения приведены на отдельной странице в конце раздела.

МЕЖЕВОЙ ПЛАН

Чертеж земельных участков и их частей

Выносной лист №10




Масштаб 1:500

Условные обозначения приведены на отдельной странице в конце раздела.

МЕЖЕВОЙ ПЛАН

Чертеж земельных участков и их частей

Выносной лист №11




Масштаб 1:500

Условные обозначения приведены на отдельной странице в конце раздела.

МЕЖЕВОЙ ПЛАН

Чертеж земельных участков и их частей

Выносной лист №12




Масштаб 1:500

Условные обозначения приведены на отдельной странице в конце раздела.

МЕЖЕВОЙ ПЛАН

Чертеж земельных участков и их частей

Выносной лист №13




Масштаб 1:500

Условные обозначения приведены на отдельной странице в конце раздела.

МЕЖЕВОЙ ПЛАН

Чертеж земельных участков и их частей

Выносной лист №14



Масштаб 1:500

Условные обозначения приведены на отдельной странице в конце раздела.

МЕЖЕВОЙ ПЛАН

Чертеж земельных участков и их частей

Выносной лист №15



90


Масштаб 1:500

Условные обозначения приведены на отдельной странице в конце раздела.

МЕЖЕВОЙ ПЛАН

Чертеж земельных участков и их частей

Выносной лист №16




Масштаб 1:500

Условные обозначения приведены на отдельной странице в конце раздела.

МЕЖЕВОЙ ПЛАН

Чертеж земельных участков и их частей

Выносной лист №17



Масштаб 1:500

Условные обозначения приведены на отдельной странице в конце раздела.

МЕЖЕВОЙ ПЛАН

Чертеж земельных участков и их частей

Выносной лист №18



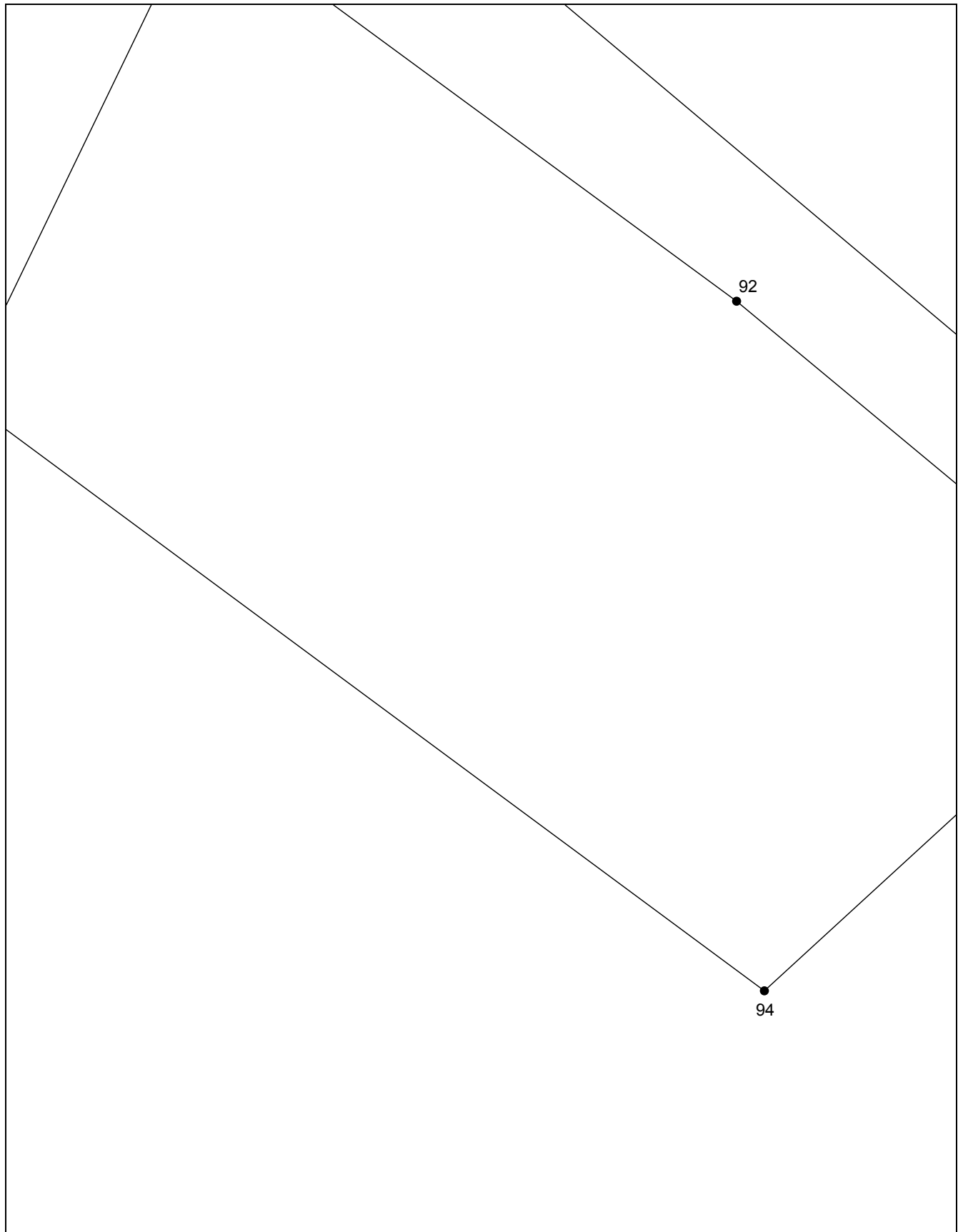
Масштаб 1:500

Условные обозначения приведены на отдельной странице в конце раздела.

МЕЖЕВОЙ ПЛАН

Чертеж земельных участков и их частей

Выносной лист №19




Масштаб 1:500

Условные обозначения приведены на отдельной странице в конце раздела.

МЕЖЕВОЙ ПЛАН

Чертеж земельных участков и их частей

Выносной лист №20




Масштаб 1:500

Условные обозначения приведены на отдельной странице в конце раздела.

МЕЖЕВОЙ ПЛАН

Чертеж земельных участков и их частей

Выносной лист №21




Масштаб 1:500

Условные обозначения приведены на отдельной странице в конце раздела.

МЕЖЕВОЙ ПЛАН

Чертеж земельных участков и их частей

Выносной лист №22




Масштаб 1:500

Условные обозначения приведены на отдельной странице в конце раздела.

МЕЖЕВОЙ ПЛАН

Чертеж земельных участков и их частей

Выносной лист №23




Масштаб 1:500

Условные обозначения приведены на отдельной странице в конце раздела.

МЕЖЕВОЙ ПЛАН

Чертеж земельных участков и их частей

Выносной лист №24




Масштаб 1:500

Условные обозначения приведены на отдельной странице в конце раздела.

МЕЖЕВОЙ ПЛАН

Чертеж земельных участков и их частей

Выносной лист №25



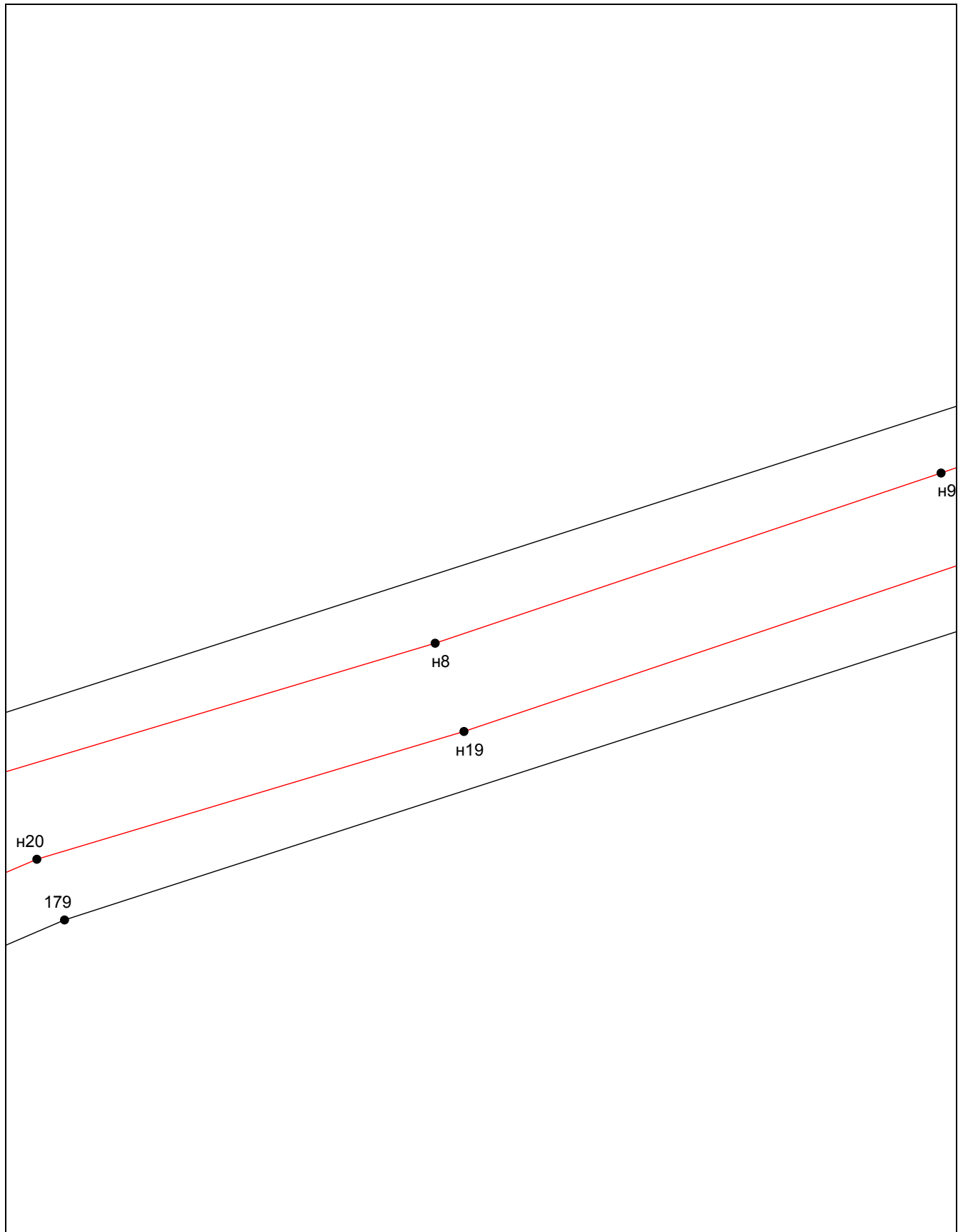
Масштаб 1:500

Условные обозначения приведены на отдельной странице в конце раздела.

МЕЖЕВОЙ ПЛАН

Чертеж земельных участков и их частей

Выносной лист №26



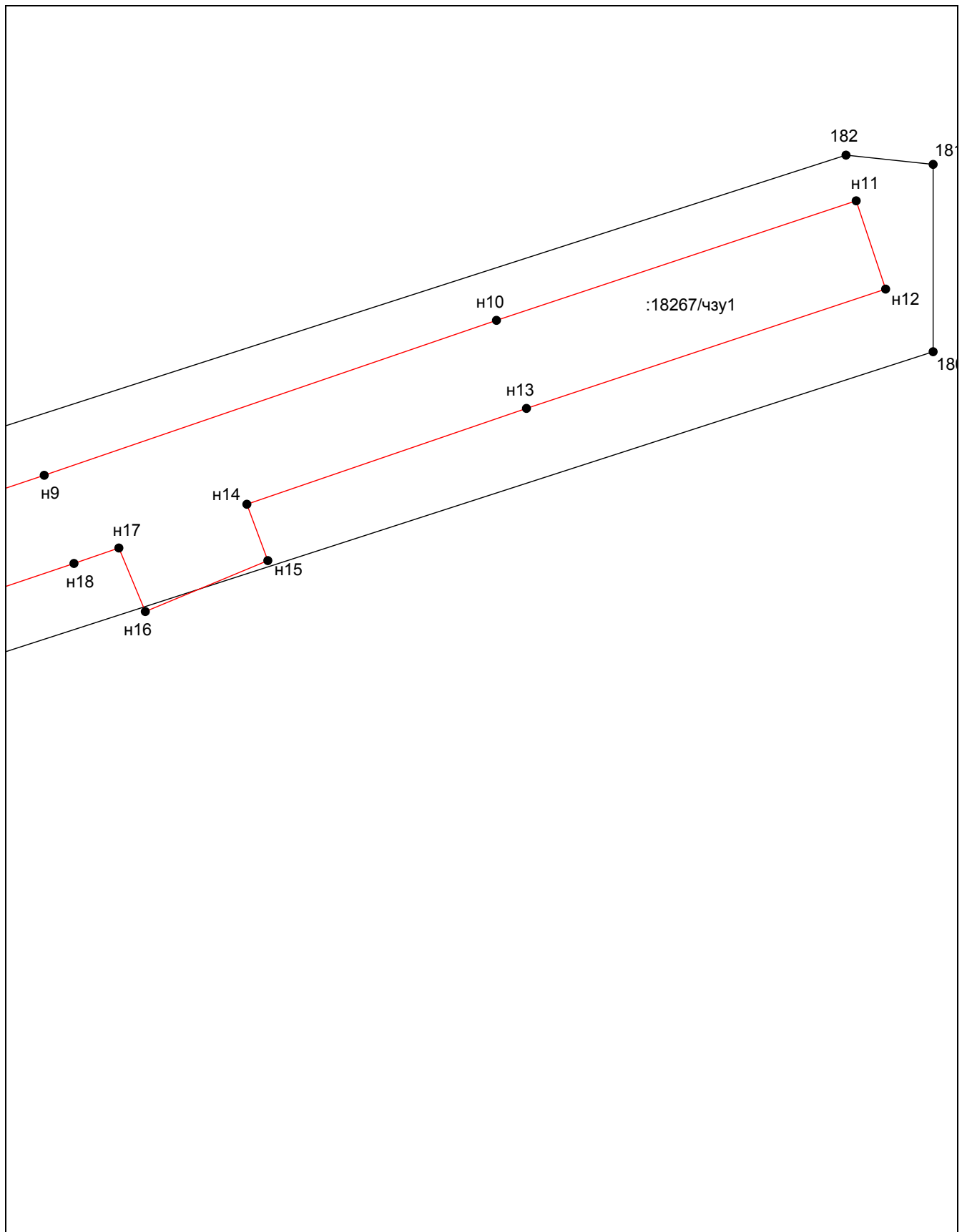
Масштаб 1:500

Условные обозначения приведены на отдельной странице в конце раздела.

МЕЖЕВОЙ ПЛАН

Чертёж земельных участков и их частей

Выносной лист №27




Масштаб 1:500

Условные обозначения приведены на отдельной странице в конце раздела.

МЕЖЕВОЙ ПЛАН

Чертеж земельных участков и их частей

Выносной лист №28



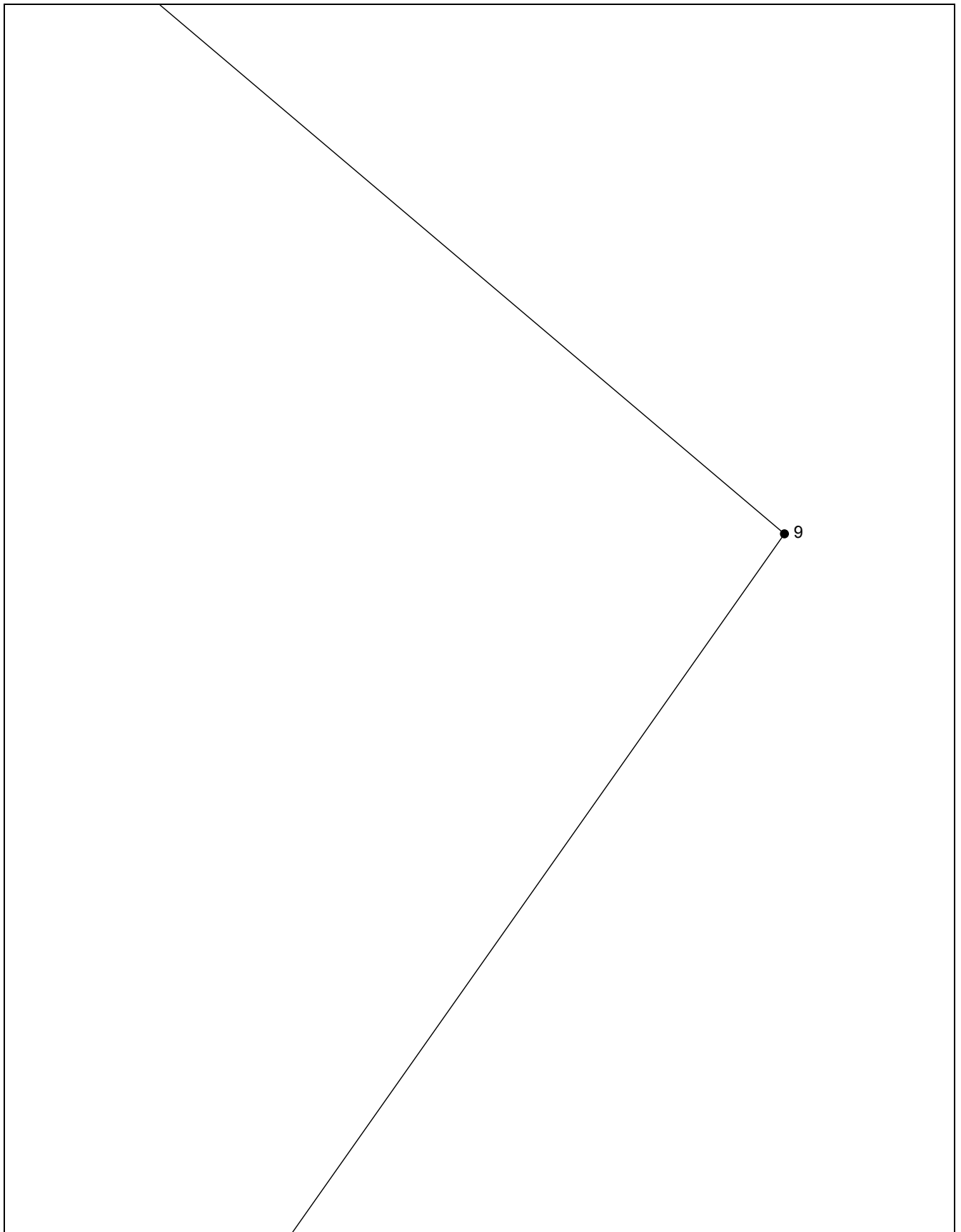
Масштаб 1:500

Условные обозначения приведены на отдельной странице в конце раздела.

МЕЖЕВОЙ ПЛАН

Чертеж земельных участков и их частей

Выносной лист №29




Масштаб 1:500

Условные обозначения приведены на отдельной странице в конце раздела.

МЕЖЕВОЙ ПЛАН

Чертеж земельных участков и их частей

Выносной лист №30




Масштаб 1:500

Условные обозначения приведены на отдельной странице в конце раздела.

МЕЖЕВОЙ ПЛАН

Чертеж земельных участков и их частей

Выносной лист №31



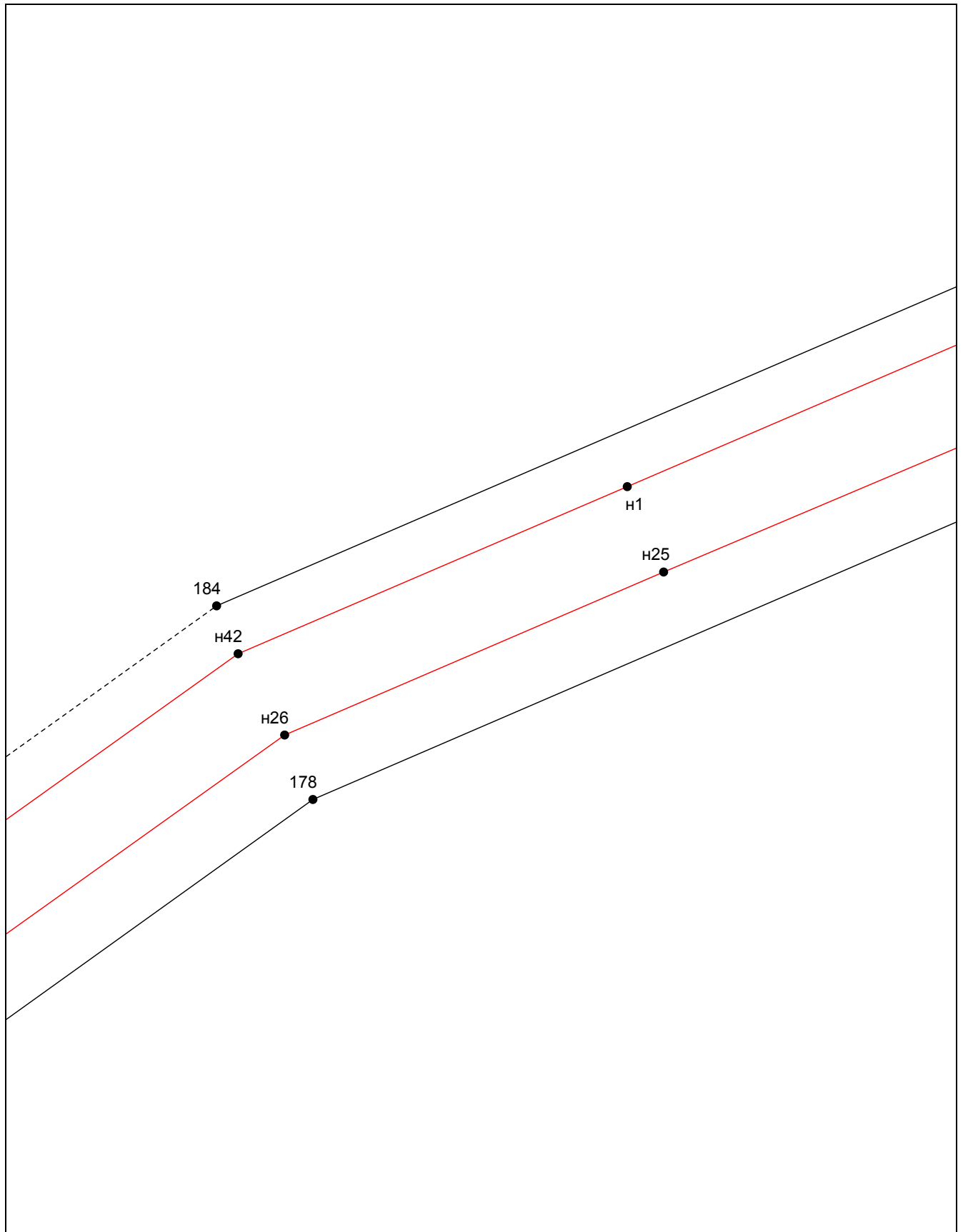
Масштаб 1:500

Условные обозначения приведены на отдельной странице в конце раздела.

МЕЖЕВОЙ ПЛАН

Чертеж земельных участков и их частей

Выносной лист №32



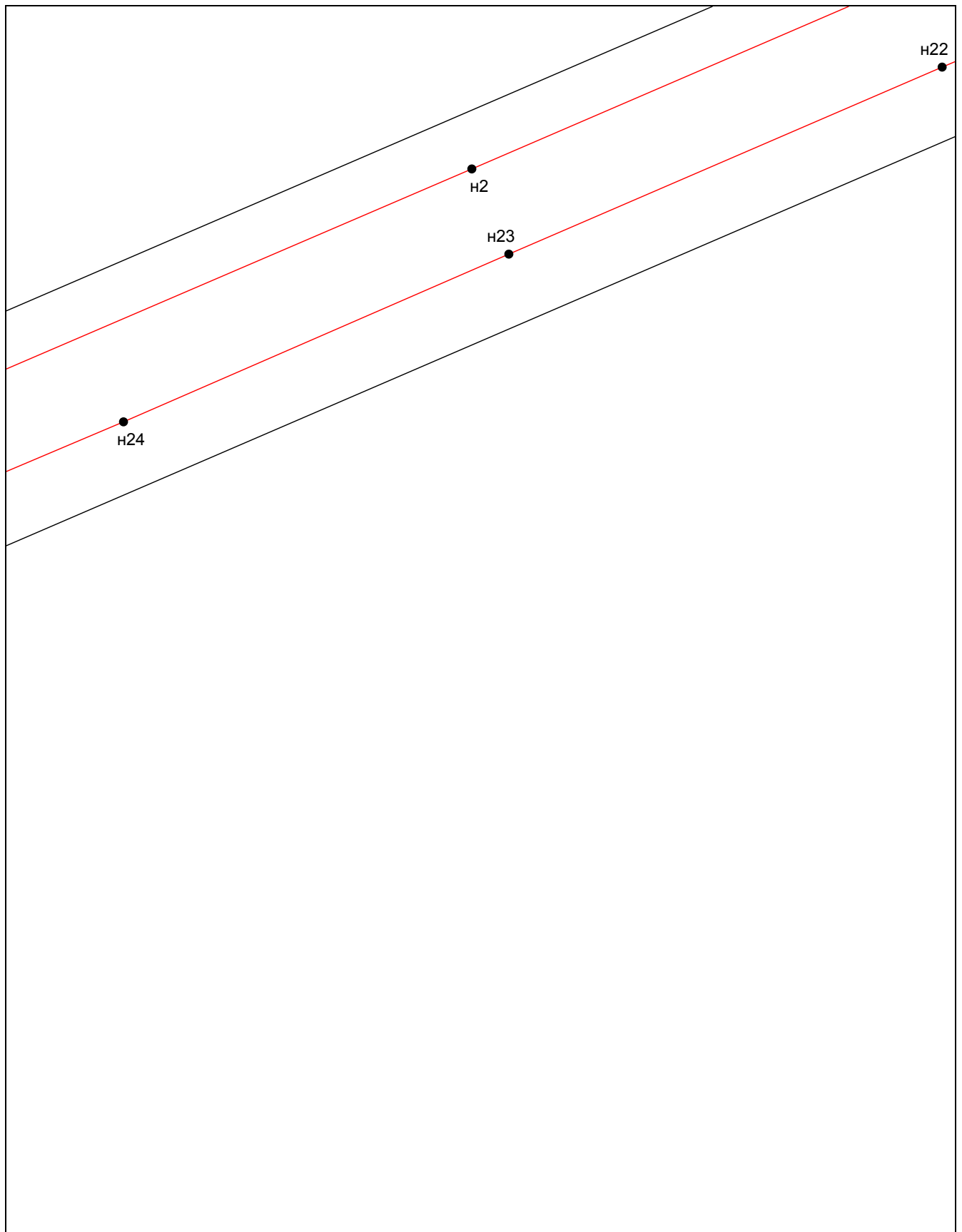
Масштаб 1:500

Условные обозначения приведены на отдельной странице в конце раздела.

МЕЖЕВОЙ ПЛАН

Чертеж земельных участков и их частей

Выносной лист №33




Масштаб 1:500

Условные обозначения приведены на отдельной странице в конце раздела.

МЕЖЕВОЙ ПЛАН

Чертеж земельных участков и их частей

Выносной лист №34



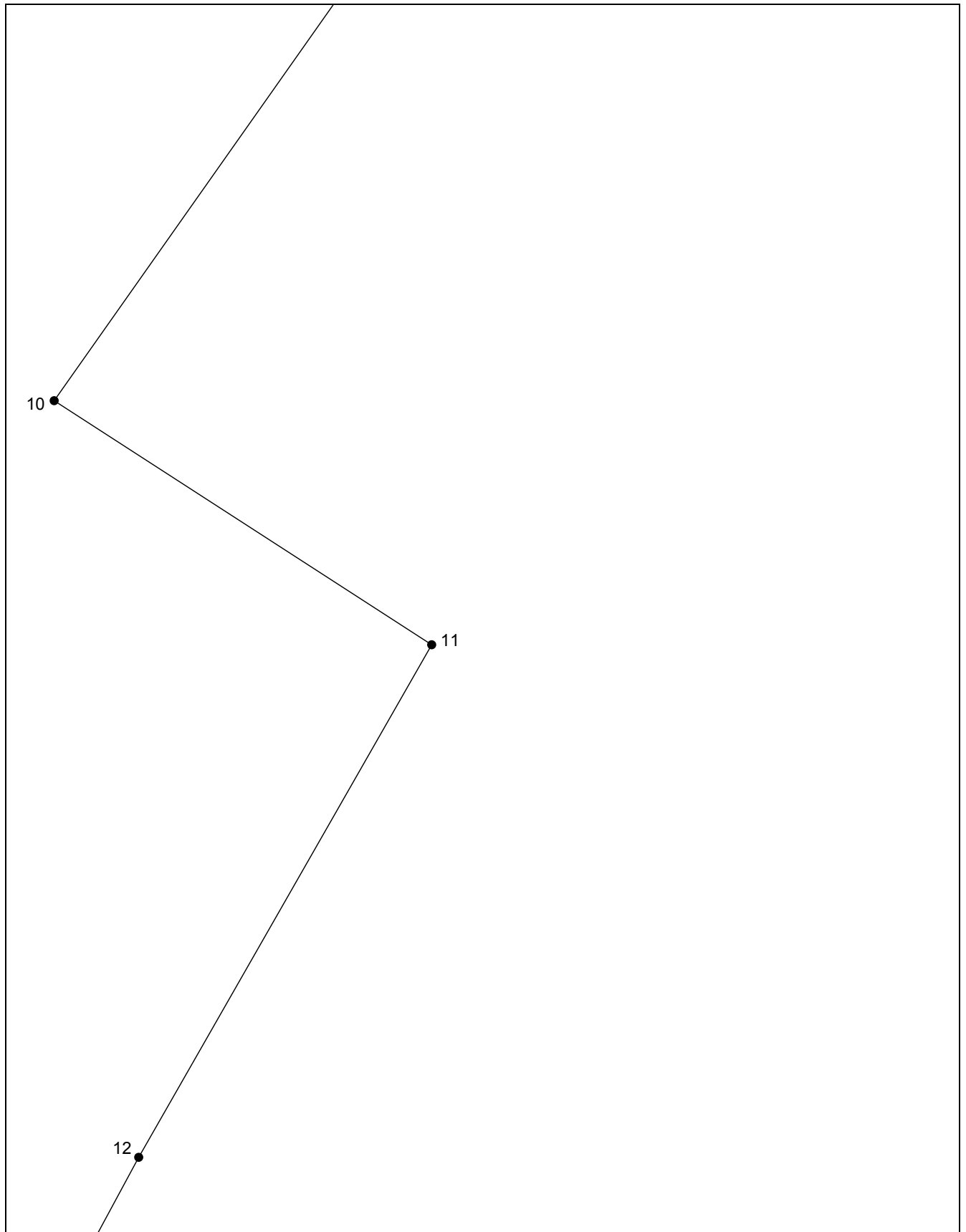
Масштаб 1:500

Условные обозначения приведены на отдельной странице в конце раздела.

МЕЖЕВОЙ ПЛАН

Чертеж земельных участков и их частей

Выносной лист №35




Масштаб 1:500

Условные обозначения приведены на отдельной странице в конце раздела.

МЕЖЕВОЙ ПЛАН

Чертеж земельных участков и их частей

Выносной лист №36




Масштаб 1:500

Условные обозначения приведены на отдельной странице в конце раздела.

МЕЖЕВОЙ ПЛАН

Чертеж земельных участков и их частей

Выносной лист №37




Масштаб 1:500

Условные обозначения приведены на отдельной странице в конце раздела.

МЕЖЕВОЙ ПЛАН

Чертеж земельных участков и их частей

Выносной лист №38




Масштаб 1:500

Условные обозначения приведены на отдельной странице в конце раздела.

МЕЖЕВОЙ ПЛАН

Чертеж земельных участков и их частей

Выносной лист №39




Масштаб 1:500

Условные обозначения приведены на отдельной странице в конце раздела.

МЕЖЕВОЙ ПЛАН

Чертеж земельных участков и их частей

Выносной лист №40




Масштаб 1:500

Условные обозначения приведены на отдельной странице в конце раздела.

МЕЖЕВОЙ ПЛАН

Чертеж земельных участков и их частей

Выносной лист №41



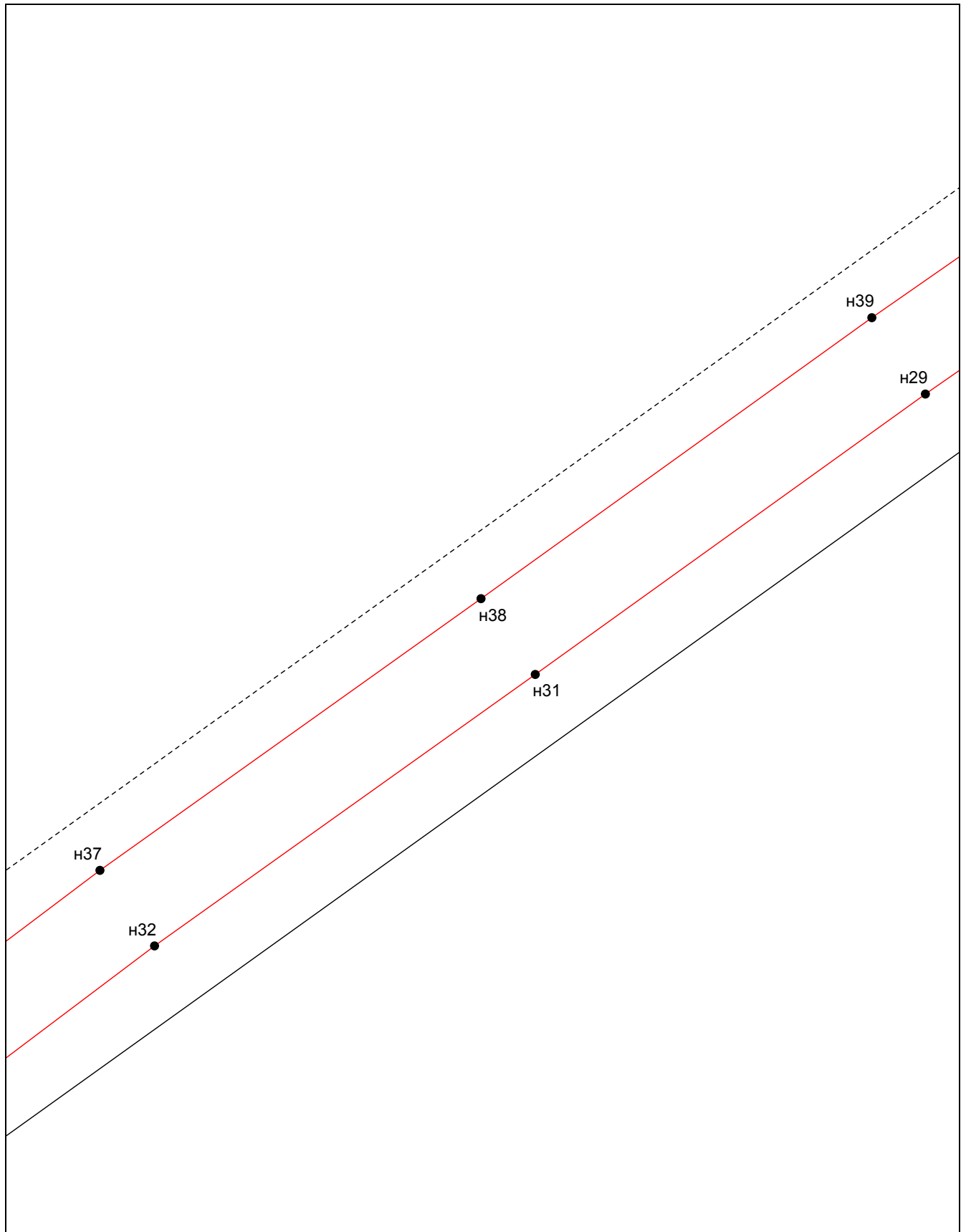
Масштаб 1:500

Условные обозначения приведены на отдельной странице в конце раздела.

МЕЖЕВОЙ ПЛАН

Чертеж земельных участков и их частей

Выносной лист №42




Масштаб 1:500

Условные обозначения приведены на отдельной странице в конце раздела.

МЕЖЕВОЙ ПЛАН

Чертеж земельных участков и их частей

Выносной лист №43



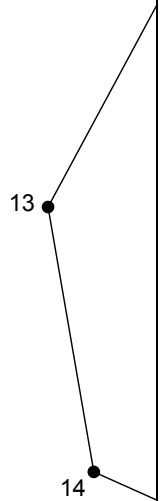
Масштаб 1:500

Условные обозначения приведены на отдельной странице в конце раздела.

МЕЖЕВОЙ ПЛАН

Чертеж земельных участков и их частей

Выносной лист №44



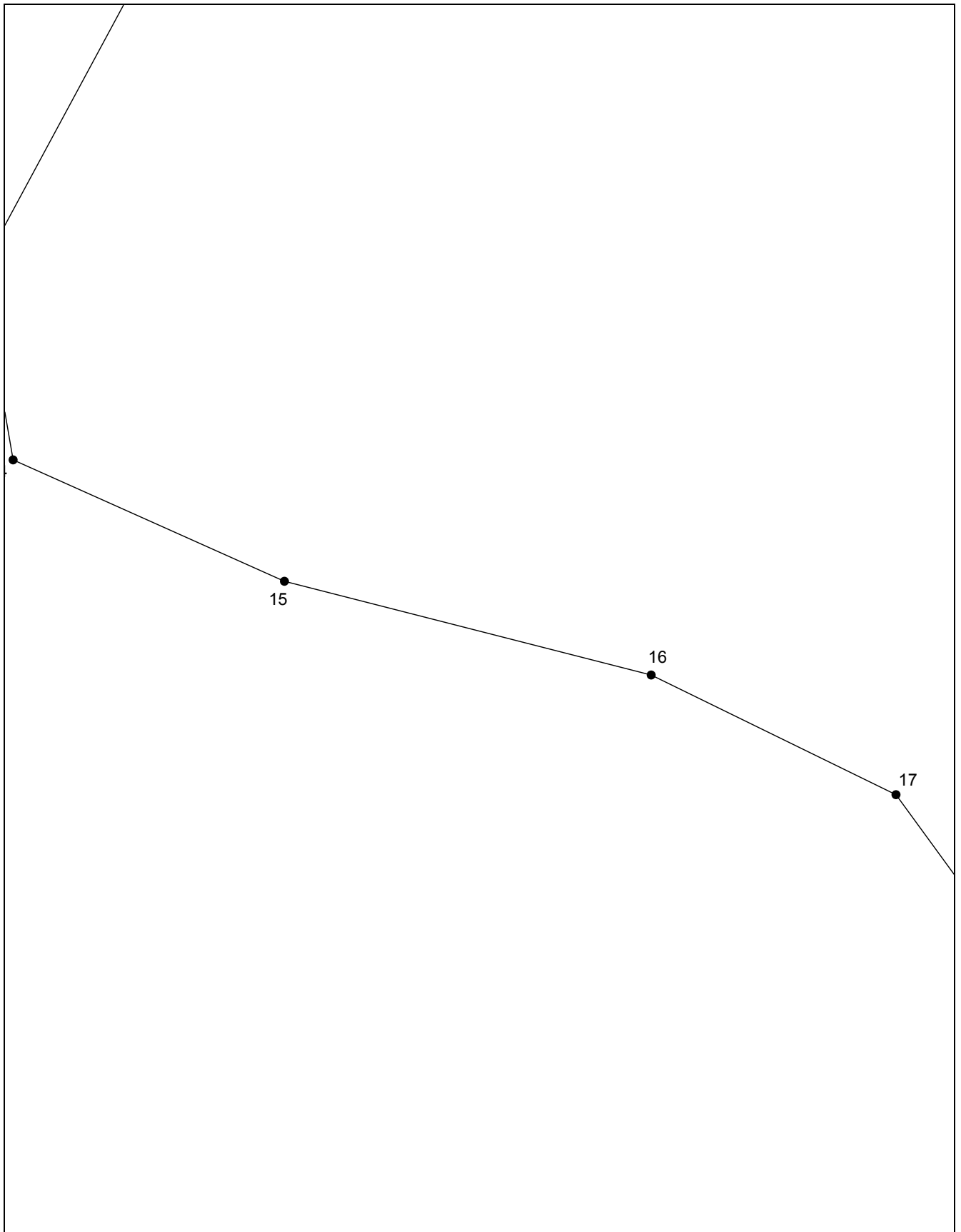
Масштаб 1:500

Условные обозначения приведены на отдельной странице в конце раздела.

МЕЖЕВОЙ ПЛАН

Чертеж земельных участков и их частей

Выносной лист №45



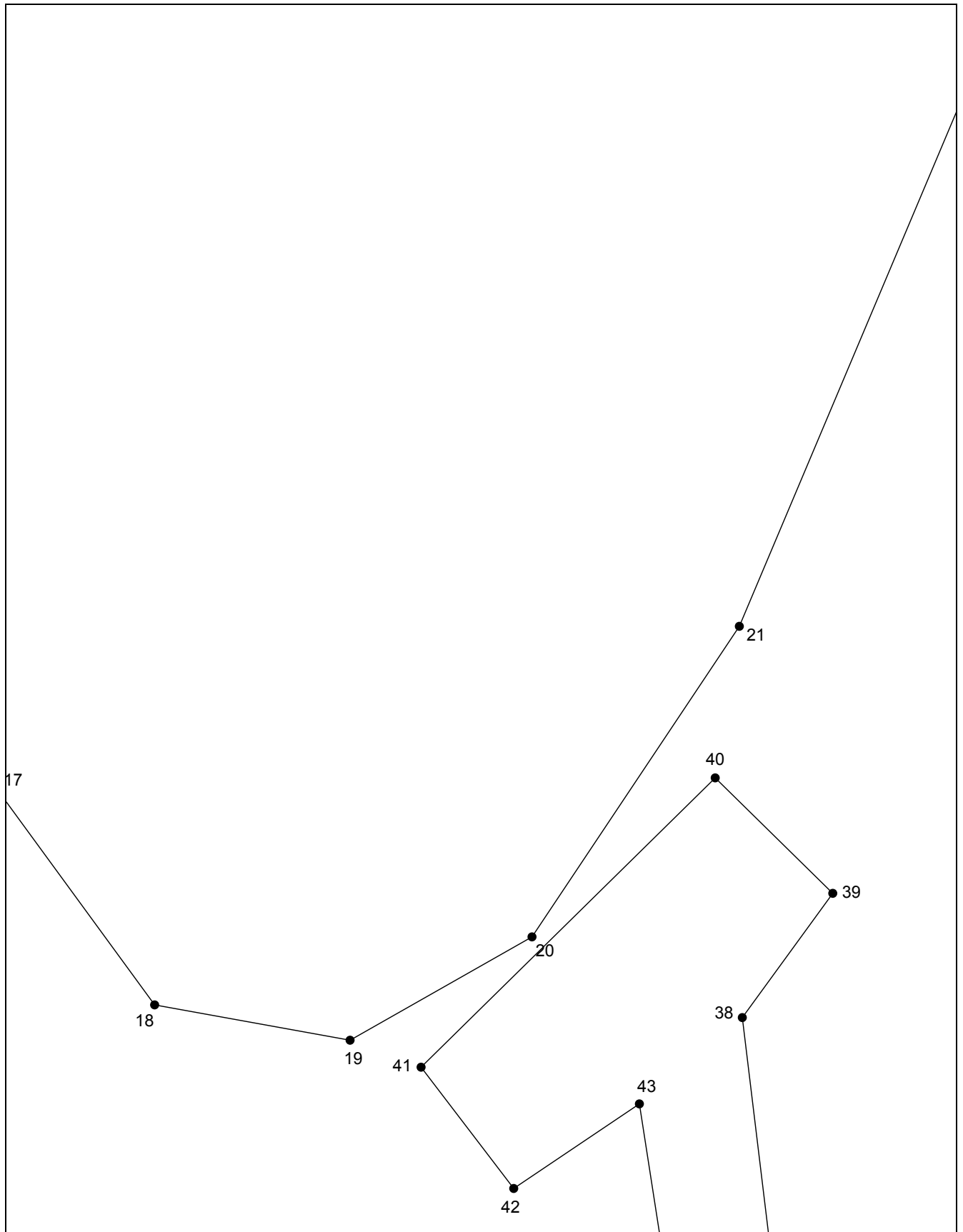
Масштаб 1:500

Условные обозначения приведены на отдельной странице в конце раздела.

МЕЖЕВОЙ ПЛАН

Чертеж земельных участков и их частей

Выносной лист №46



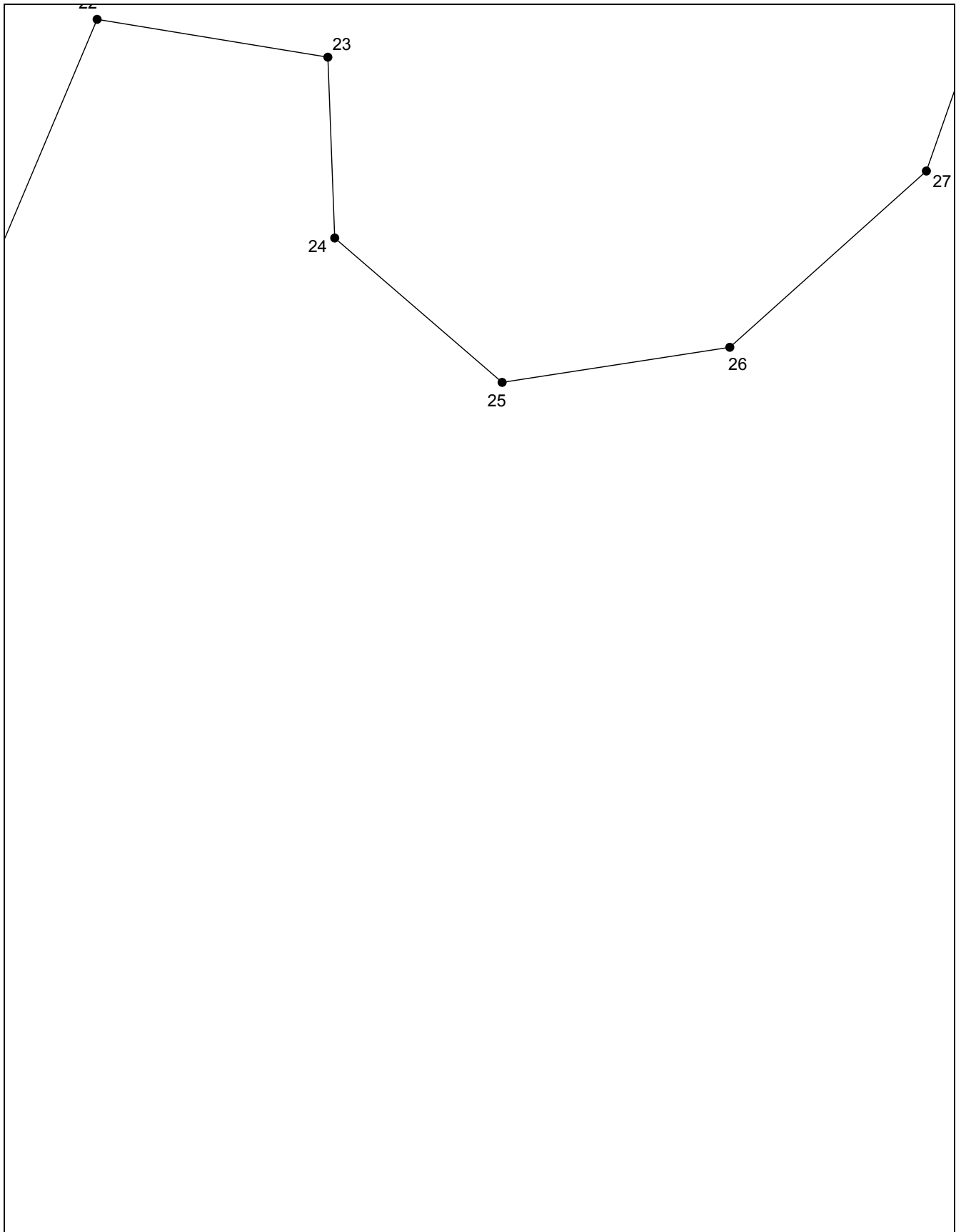
Масштаб 1:500

Условные обозначения приведены на отдельной странице в конце раздела.

МЕЖЕВОЙ ПЛАН

Чертёж земельных участков и их частей

Выносной лист №47




Масштаб 1:500

Условные обозначения приведены на отдельной странице в конце раздела.

МЕЖЕВОЙ ПЛАН

Чертеж земельных участков и их частей

Выносной лист №48



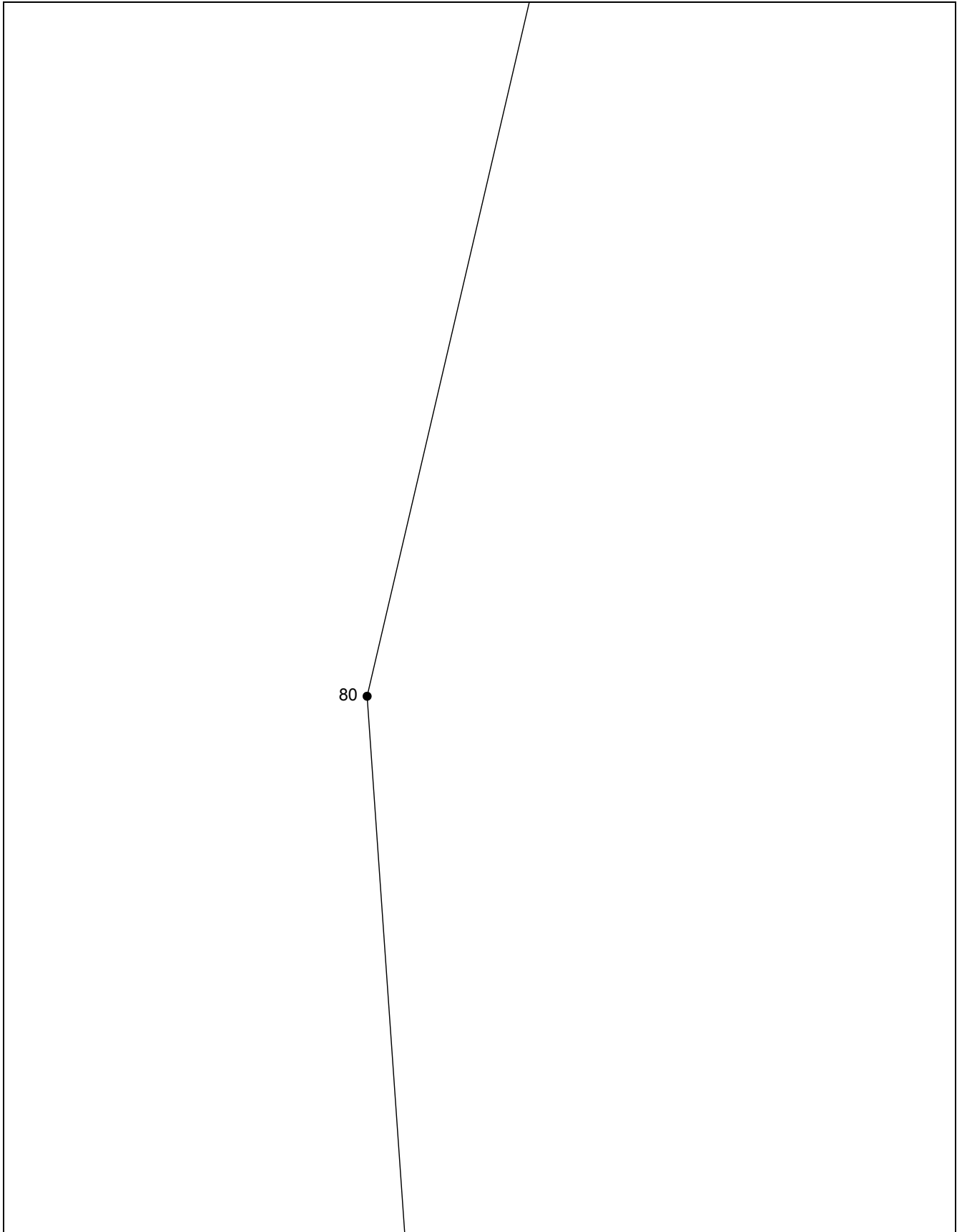
Масштаб 1:500

Условные обозначения приведены на отдельной странице в конце раздела.

МЕЖЕВОЙ ПЛАН

Чертеж земельных участков и их частей

Выносной лист №49




Масштаб 1:500

Условные обозначения приведены на отдельной странице в конце раздела.

МЕЖЕВОЙ ПЛАН

Чертеж земельных участков и их частей

Выносной лист №50



86

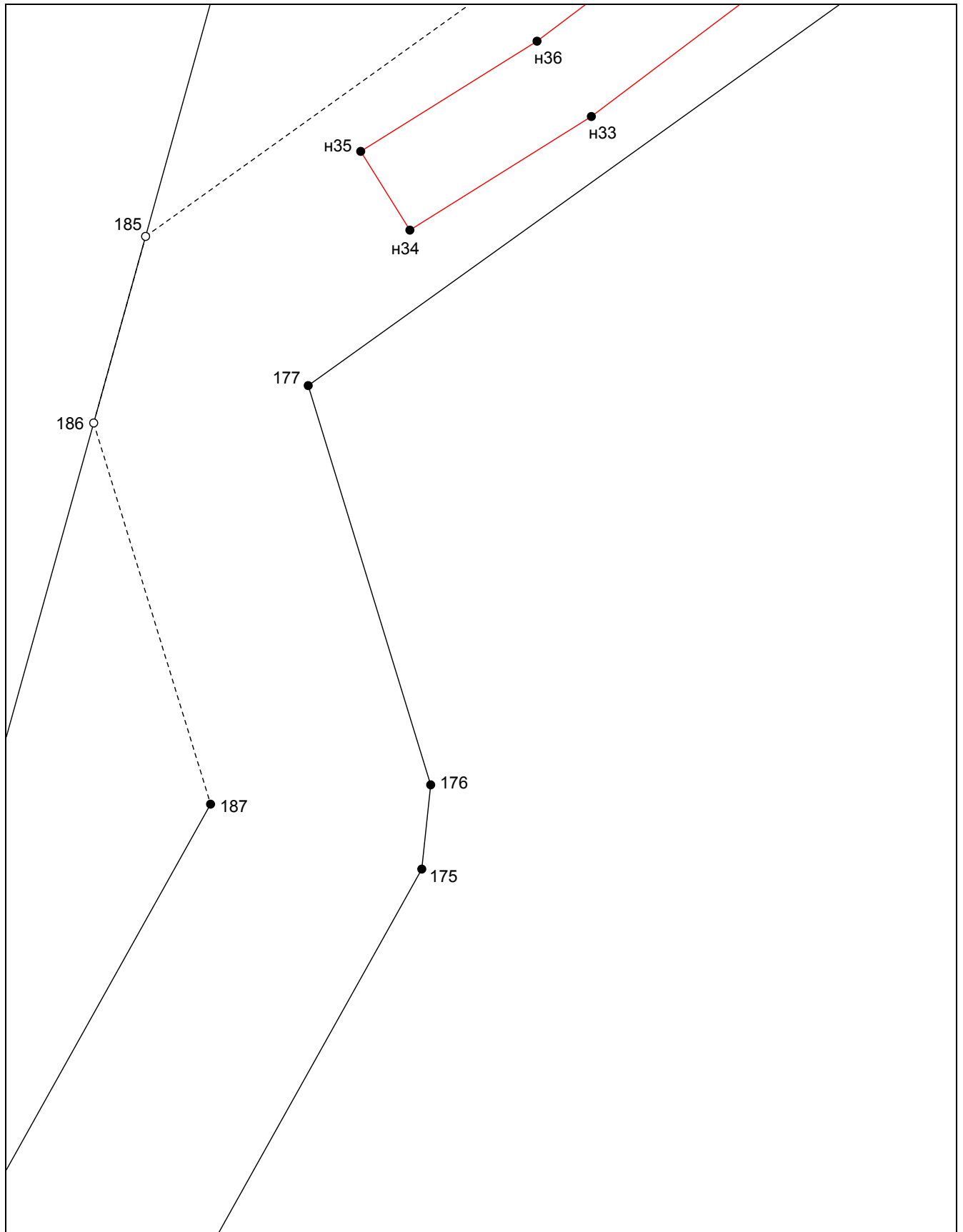
Масштаб 1:500

Условные обозначения приведены на отдельной странице в конце раздела.

МЕЖЕВОЙ ПЛАН

Чертёж земельных участков и их частей

Выносной лист №51




Масштаб 1:500

Условные обозначения приведены на отдельной странице в конце раздела.

МЕЖЕВОЙ ПЛАН

Чертеж земельных участков и их частей

Выносной лист №52




Масштаб 1:500

Условные обозначения приведены на отдельной странице в конце раздела.

МЕЖЕВОЙ ПЛАН

Чертеж земельных участков и их частей

Выносной лист №53




Масштаб 1:500

Условные обозначения приведены на отдельной странице в конце раздела.

МЕЖЕВОЙ ПЛАН

Чертеж земельных участков и их частей

Выносной лист №54



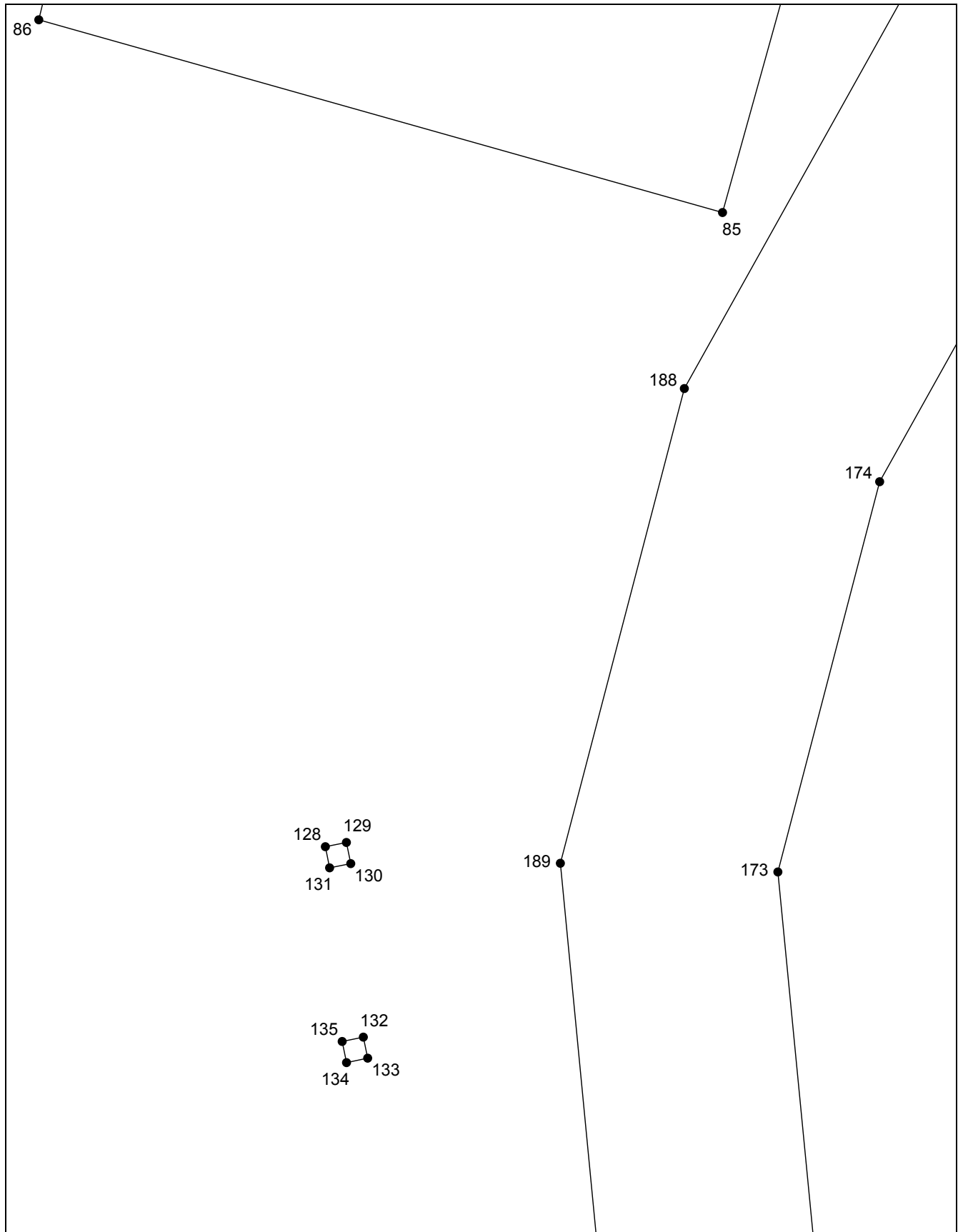
Масштаб 1:500

Условные обозначения приведены на отдельной странице в конце раздела.

МЕЖЕВОЙ ПЛАН

Чертеж земельных участков и их частей

Выносной лист №55




Масштаб 1:500

Условные обозначения приведены на отдельной странице в конце раздела.

МЕЖЕВОЙ ПЛАН

Чертеж земельных участков и их частей

Выносной лист №56




Масштаб 1:500

Условные обозначения приведены на отдельной странице в конце раздела.

МЕЖЕВОЙ ПЛАН

Чертеж земельных участков и их частей

Выносной лист №57




Масштаб 1:500

Условные обозначения приведены на отдельной странице в конце раздела.

МЕЖЕВОЙ ПЛАН

Чертеж земельных участков и их частей

Выносной лист №58




Масштаб 1:500

Условные обозначения приведены на отдельной странице в конце раздела.

МЕЖЕВОЙ ПЛАН

Чертеж земельных участков и их частей

Выносной лист №59




Масштаб 1:500

Условные обозначения приведены на отдельной странице в конце раздела.

МЕЖЕВОЙ ПЛАН

Чертеж земельных участков и их частей

Выносной лист №60



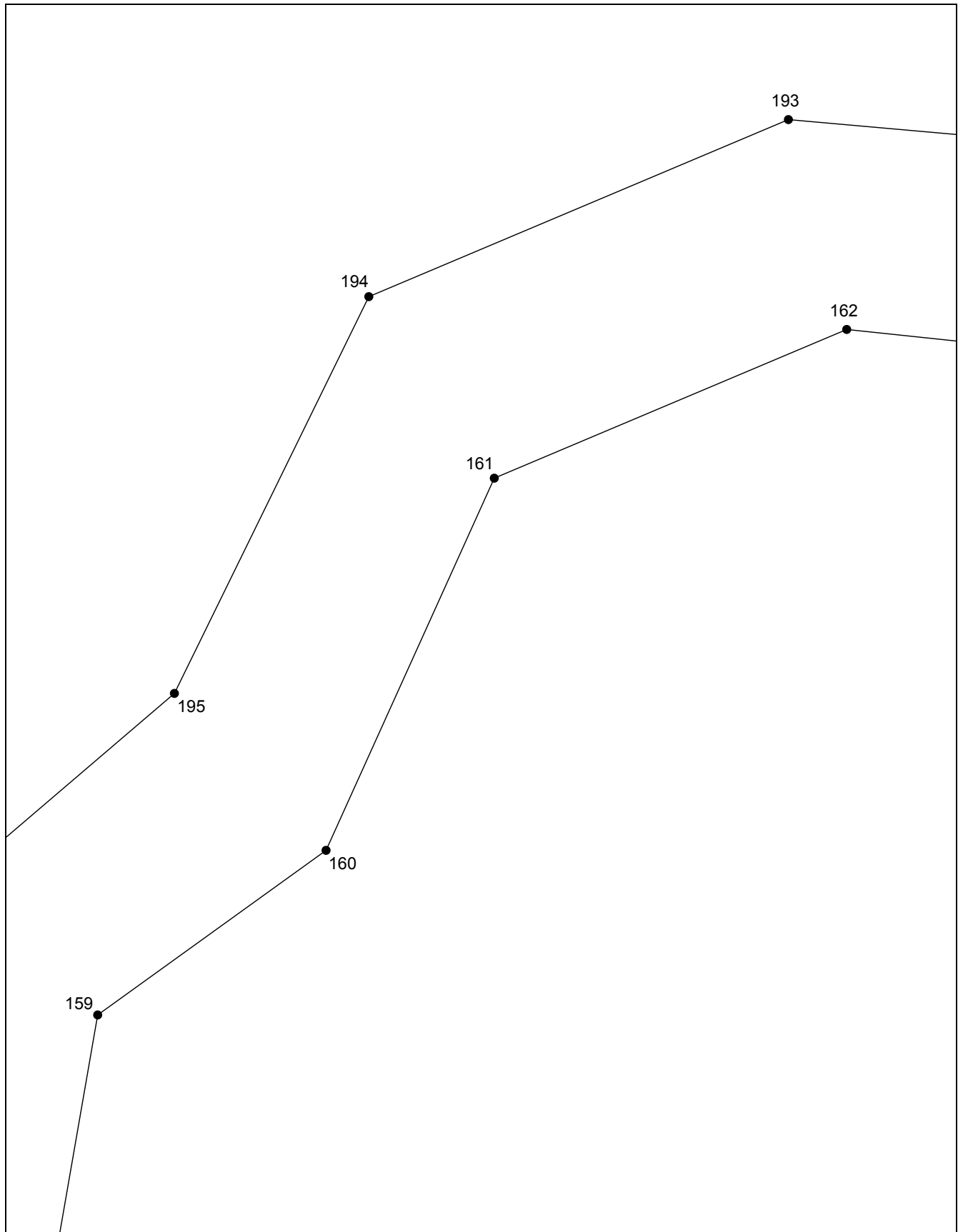
Масштаб 1:500

Условные обозначения приведены на отдельной странице в конце раздела.

МЕЖЕВОЙ ПЛАН

Чертеж земельных участков и их частей

Выносной лист №61



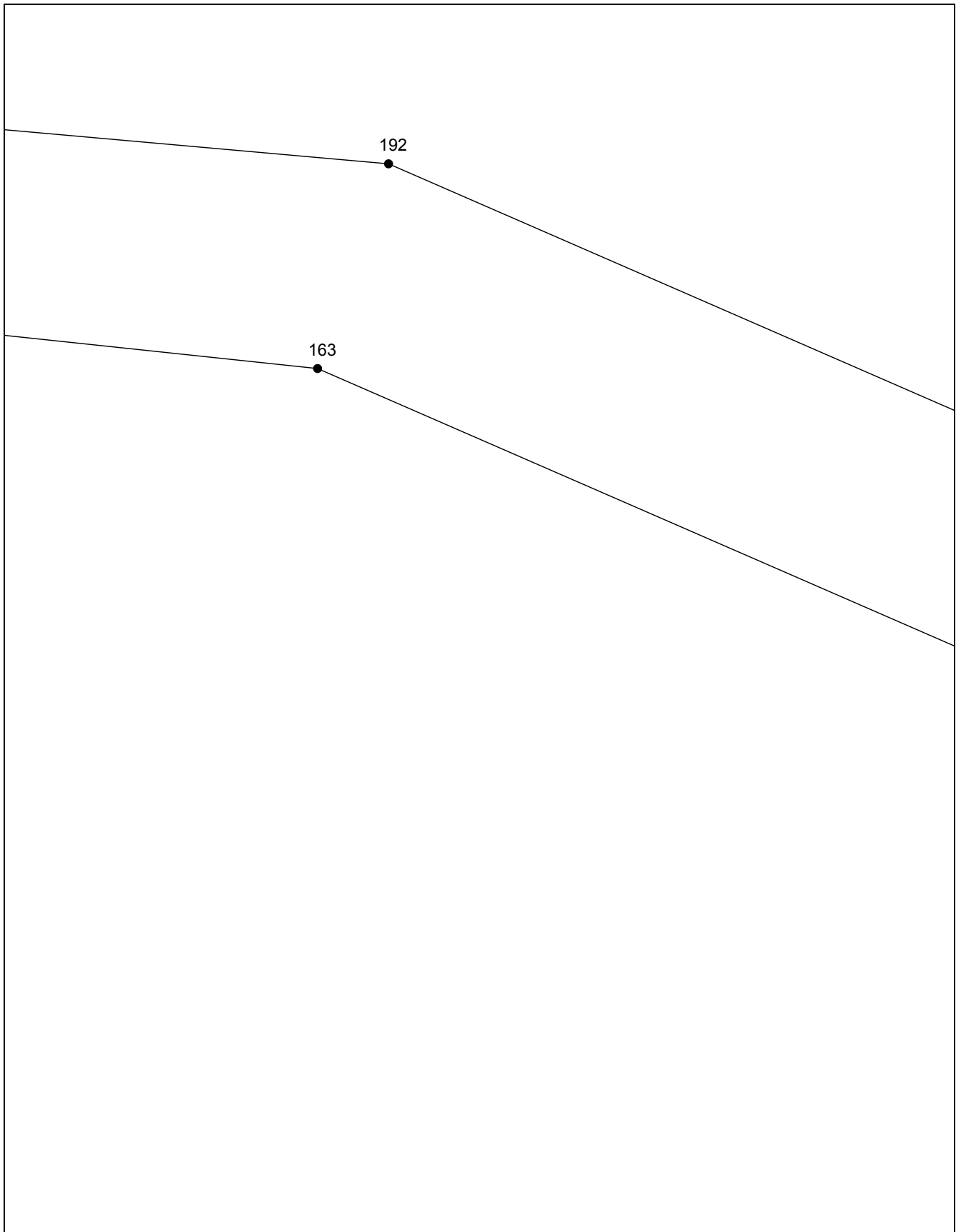
Масштаб 1:500

Условные обозначения приведены на отдельной странице в конце раздела.

МЕЖЕВОЙ ПЛАН

Чертеж земельных участков и их частей

Выносной лист №62



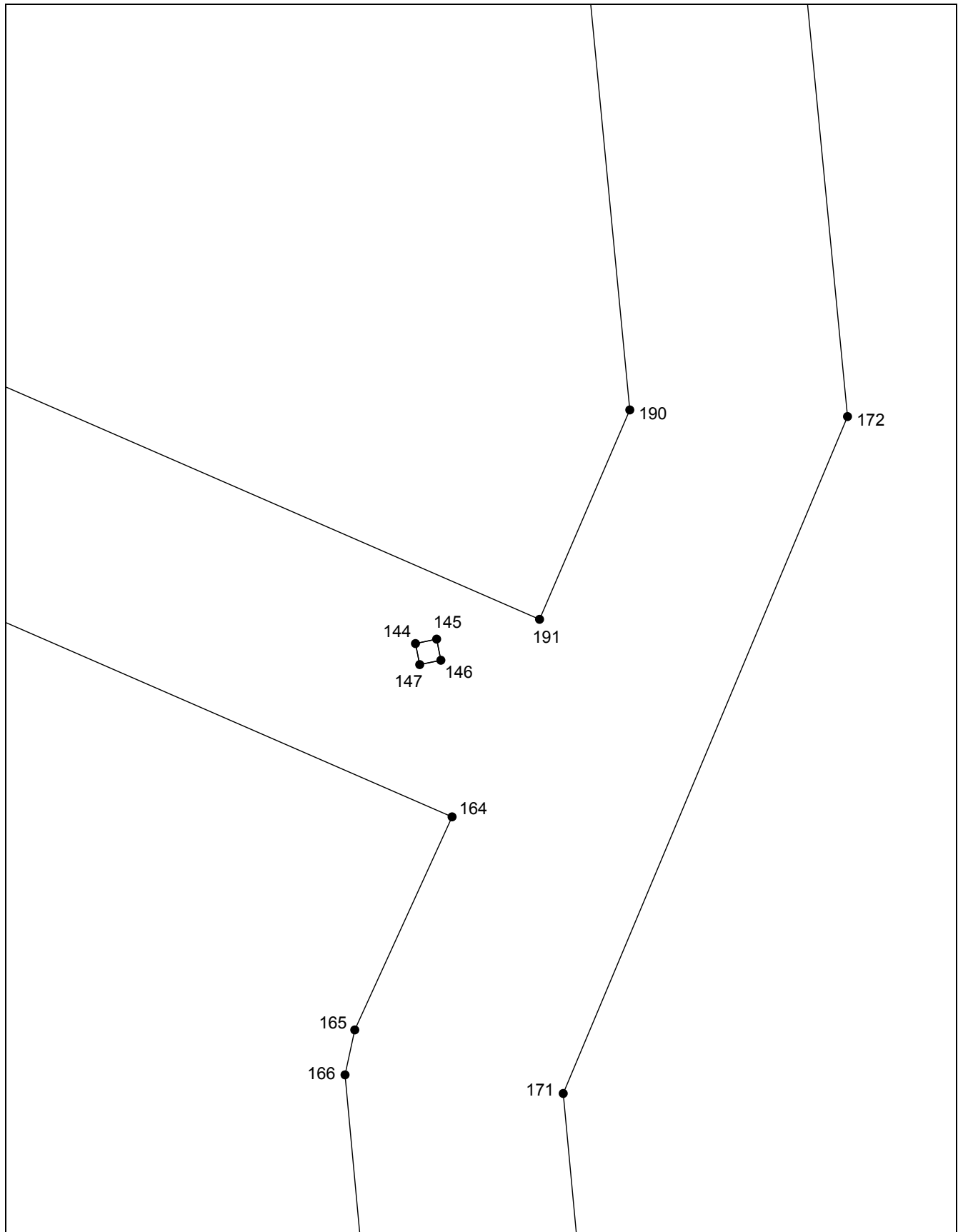
Масштаб 1:500

Условные обозначения приведены на отдельной странице в конце раздела.

МЕЖЕВОЙ ПЛАН

Чертеж земельных участков и их частей

Выносной лист №63




Масштаб 1:500

Условные обозначения приведены на отдельной странице в конце раздела.

МЕЖЕВОЙ ПЛАН

Чертеж земельных участков и их частей

Выносной лист №64




Масштаб 1:500

Условные обозначения приведены на отдельной странице в конце раздела.

МЕЖЕВОЙ ПЛАН

Чертеж земельных участков и их частей

Выносной лист №65




Масштаб 1:500

Условные обозначения приведены на отдельной странице в конце раздела.

МЕЖЕВОЙ ПЛАН

Чертеж земельных участков и их частей

Выносной лист №66




Масштаб 1:500

Условные обозначения приведены на отдельной странице в конце раздела.

МЕЖЕВОЙ ПЛАН

Чертёж земельных участков и их частей

Выносной лист №67




Масштаб 1:500

Условные обозначения приведены на отдельной странице в конце раздела.

МЕЖЕВОЙ ПЛАН

Чертеж земельных участков и их частей

Выносной лист №68



77


Масштаб 1:500

Условные обозначения приведены на отдельной странице в конце раздела.

МЕЖЕВОЙ ПЛАН

Чертеж земельных участков и их частей

Выносной лист №69




Масштаб 1:500

Условные обозначения приведены на отдельной странице в конце раздела.

МЕЖЕВОЙ ПЛАН

Чертеж земельных участков и их частей

Выносной лист №70



68

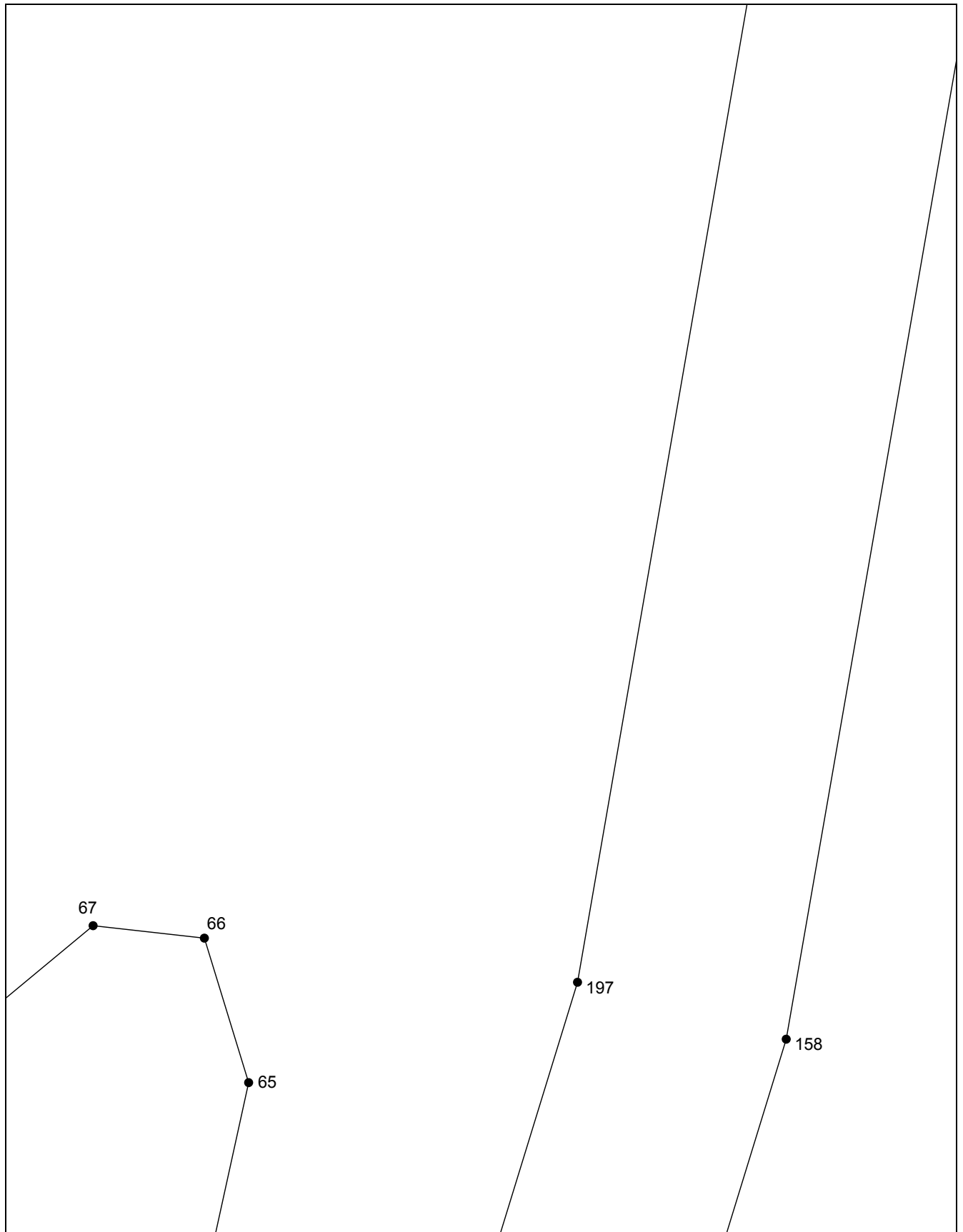
Масштаб 1:500

Условные обозначения приведены на отдельной странице в конце раздела.

МЕЖЕВОЙ ПЛАН

Чертеж земельных участков и их частей

Выносной лист №71




Масштаб 1:500

Условные обозначения приведены на отдельной странице в конце раздела.

МЕЖЕВОЙ ПЛАН

Чертеж земельных участков и их частей

Выносной лист №72



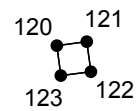
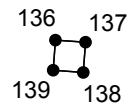
Масштаб 1:500

Условные обозначения приведены на отдельной странице в конце раздела.

МЕЖЕВОЙ ПЛАН

Чертеж земельных участков и их частей

Выносной лист №73




Масштаб 1:500

Условные обозначения приведены на отдельной странице в конце раздела.

МЕЖЕВОЙ ПЛАН

Чертеж земельных участков и их частей

Выносной лист №74



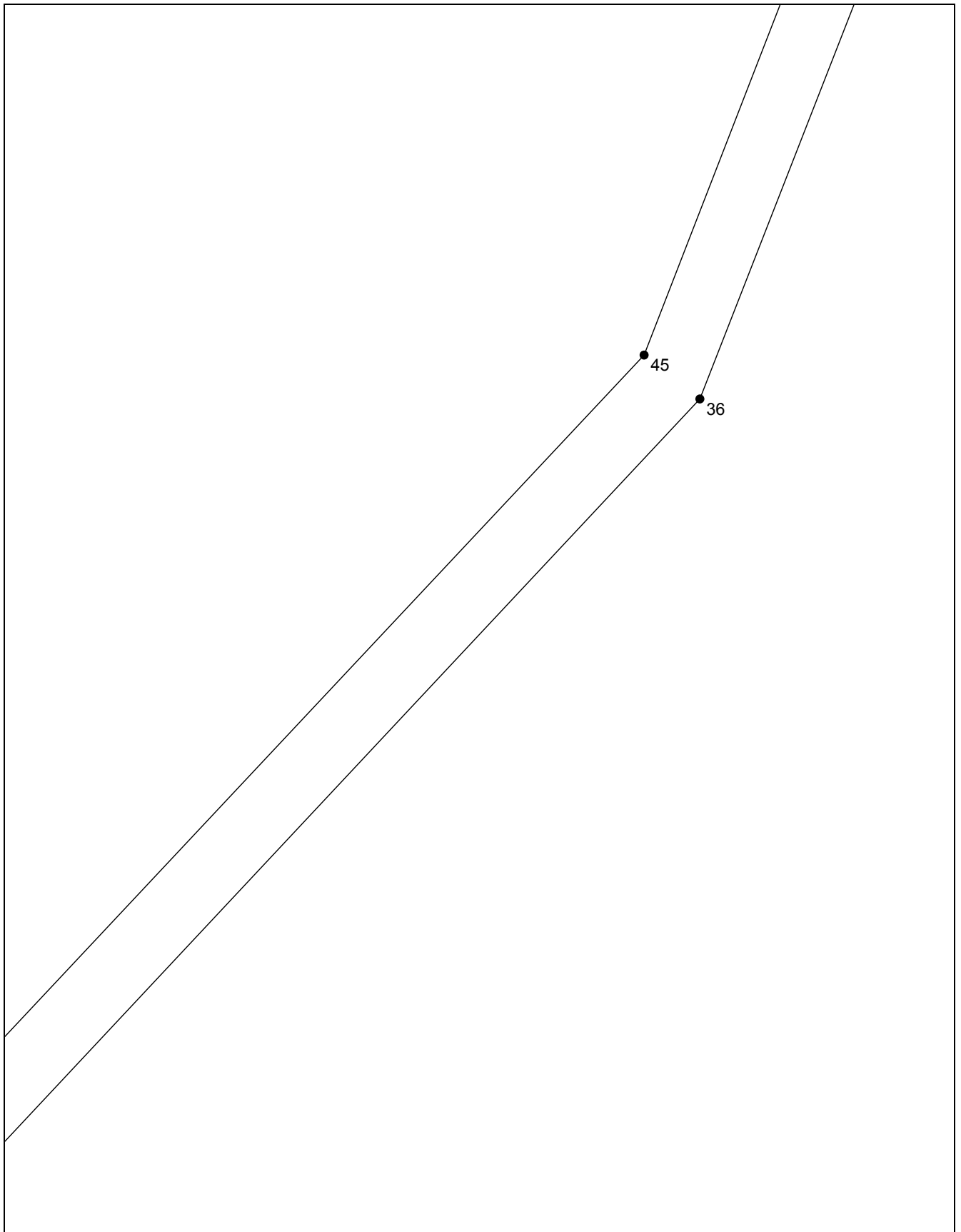
Масштаб 1:500

Условные обозначения приведены на отдельной странице в конце раздела.

МЕЖЕВОЙ ПЛАН

Чертеж земельных участков и их частей

Выносной лист №75




Масштаб 1:500

Условные обозначения приведены на отдельной странице в конце раздела.

МЕЖЕВОЙ ПЛАН

Чертеж земельных участков и их частей

Выносной лист №76



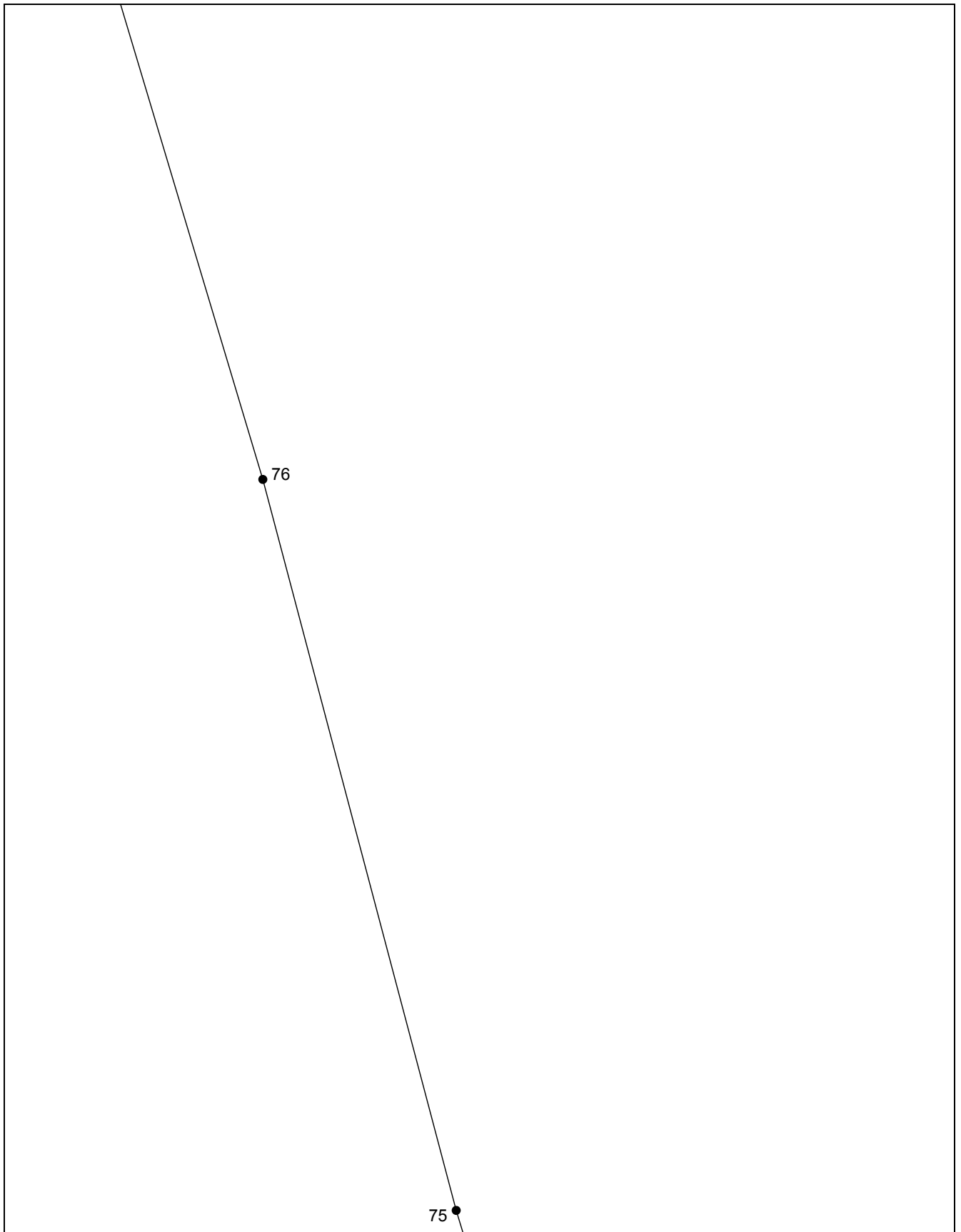
Масштаб 1:500

Условные обозначения приведены на отдельной странице в конце раздела.

МЕЖЕВОЙ ПЛАН

Чертеж земельных участков и их частей

Выносной лист №77



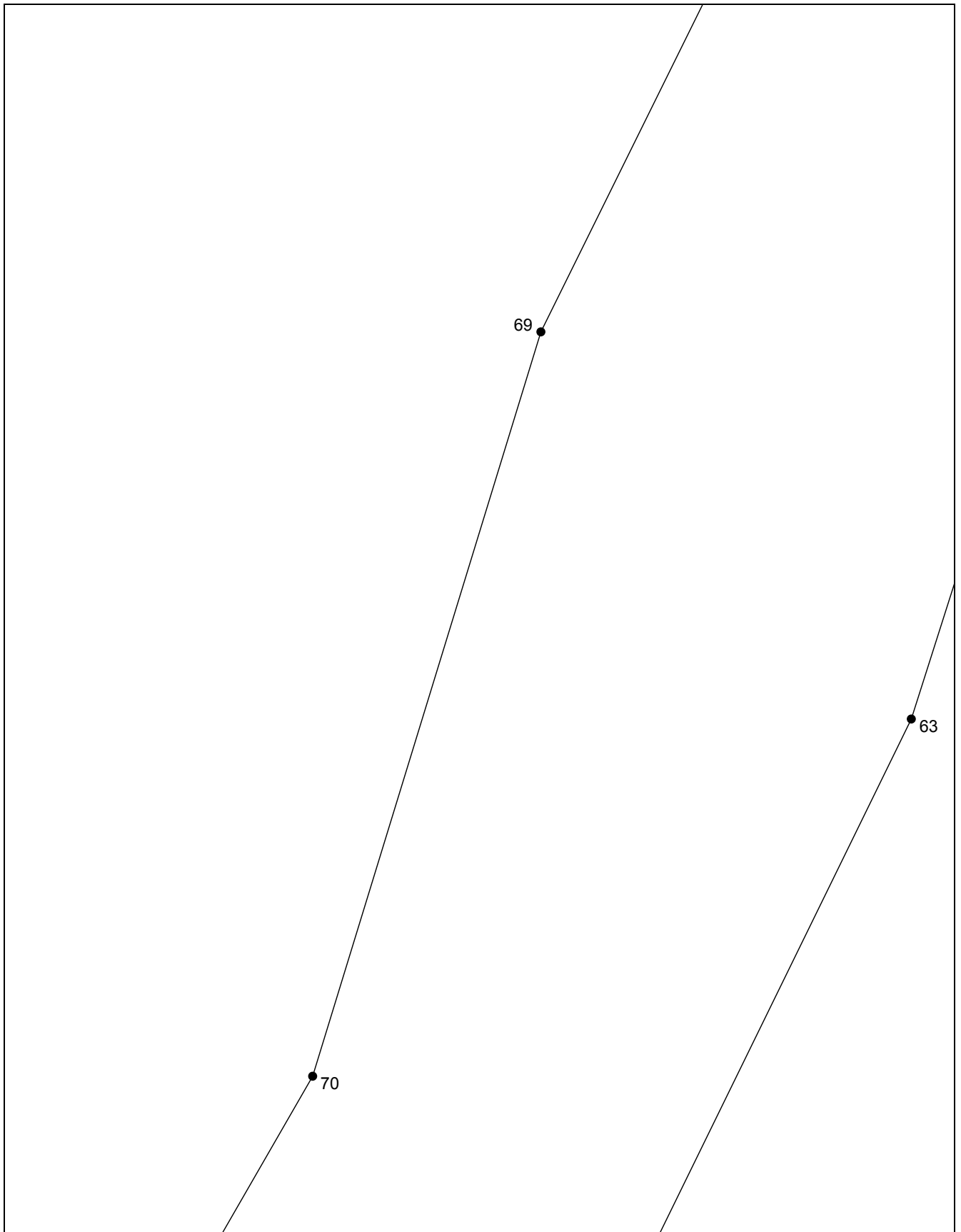
Масштаб 1:500

Условные обозначения приведены на отдельной странице в конце раздела.

МЕЖЕВОЙ ПЛАН

Чертеж земельных участков и их частей

Выносной лист №78




Масштаб 1:500

Условные обозначения приведены на отдельной странице в конце раздела.

МЕЖЕВОЙ ПЛАН

Чертёж земельных участков и их частей

Выносной лист №79



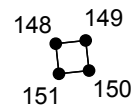
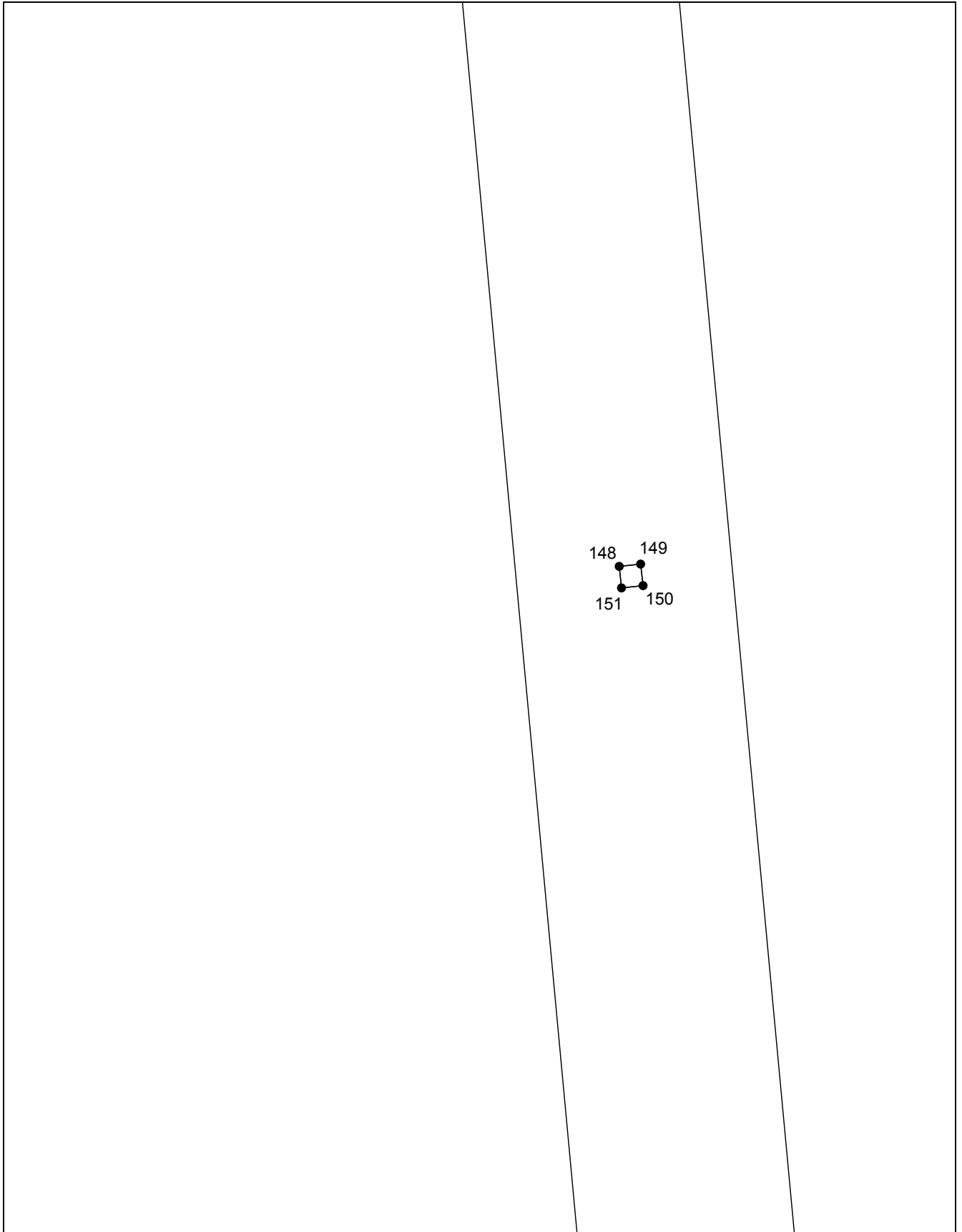
Масштаб 1:500

Условные обозначения приведены на отдельной странице в конце раздела.

МЕЖЕВОЙ ПЛАН

Чертеж земельных участков и их частей

Выносной лист №80




Масштаб 1:500

Условные обозначения приведены на отдельной странице в конце раздела.

МЕЖЕВОЙ ПЛАН

Чертеж земельных участков и их частей

Выносной лист №81



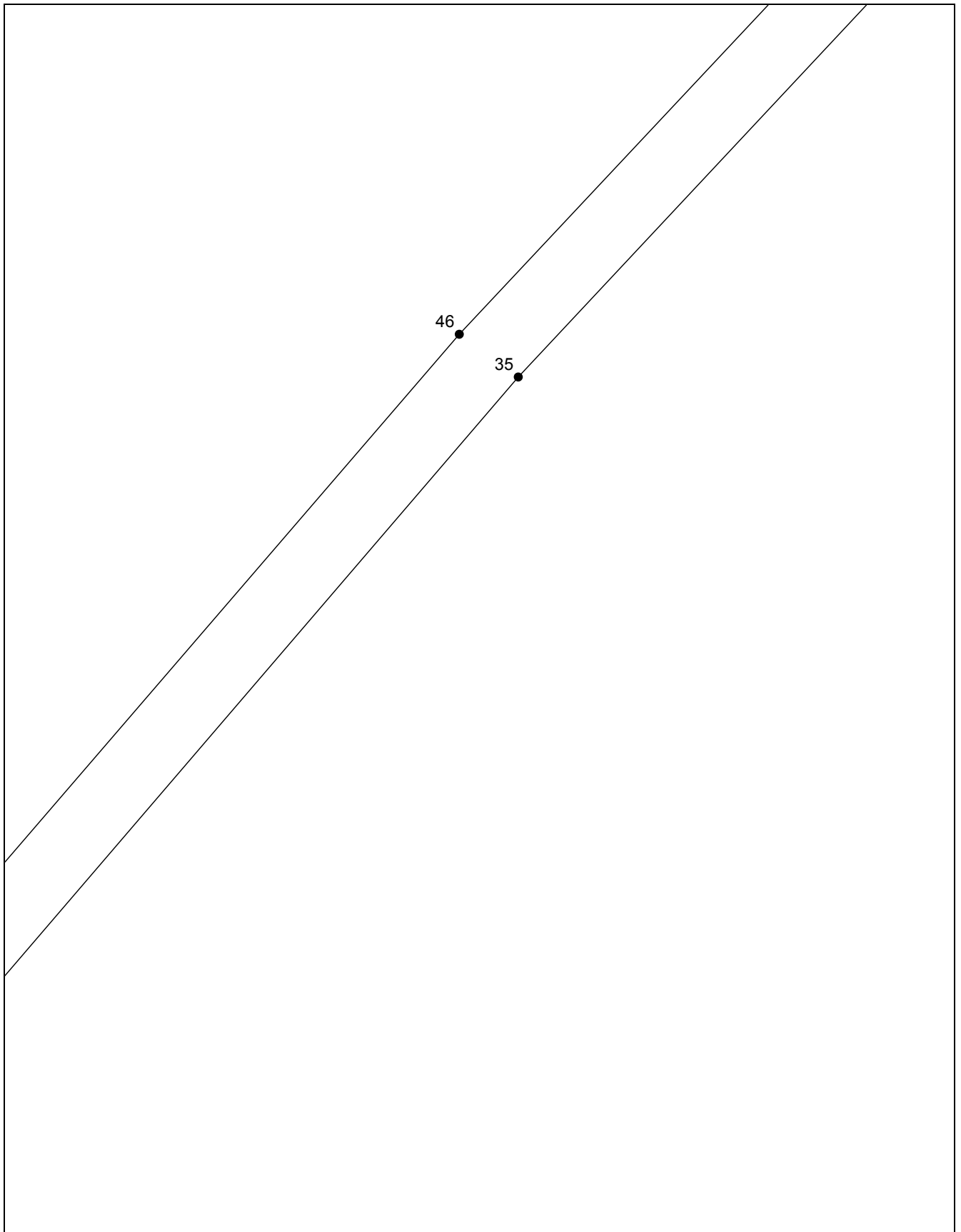
Масштаб 1:500

Условные обозначения приведены на отдельной странице в конце раздела.

МЕЖЕВОЙ ПЛАН

Чертеж земельных участков и их частей

Выносной лист №82




Масштаб 1:500

Условные обозначения приведены на отдельной странице в конце раздела.

МЕЖЕВОЙ ПЛАН

Чертеж земельных участков и их частей

Выносной лист №83



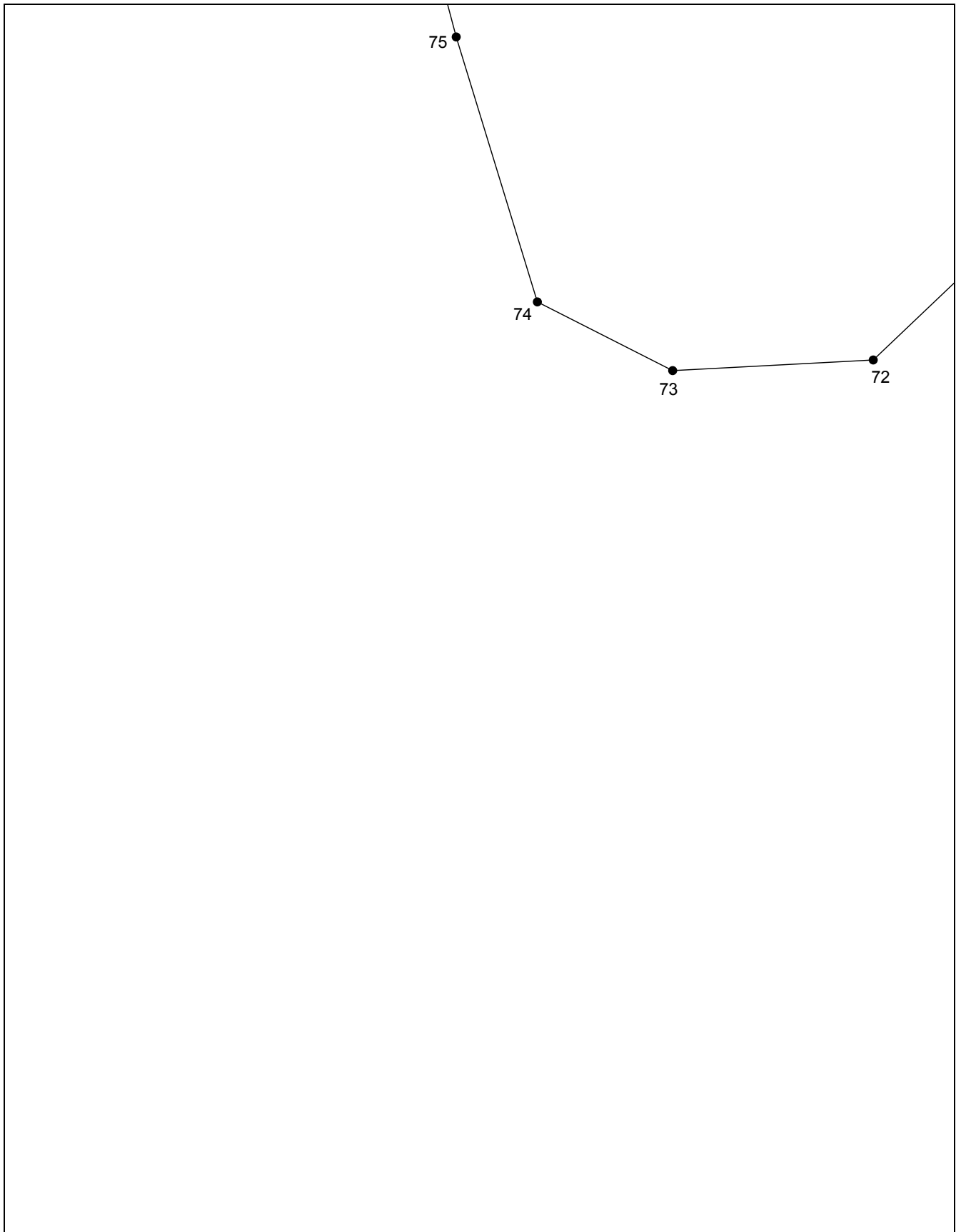
Масштаб 1:500

Условные обозначения приведены на отдельной странице в конце раздела.

МЕЖЕВОЙ ПЛАН

Чертеж земельных участков и их частей

Выносной лист №84




Масштаб 1:500

Условные обозначения приведены на отдельной странице в конце раздела.

МЕЖЕВОЙ ПЛАН

Чертеж земельных участков и их частей

Выносной лист №85




Масштаб 1:500

Условные обозначения приведены на отдельной странице в конце раздела.

МЕЖЕВОЙ ПЛАН

Чертёж земельных участков и их частей

Выносной лист №86



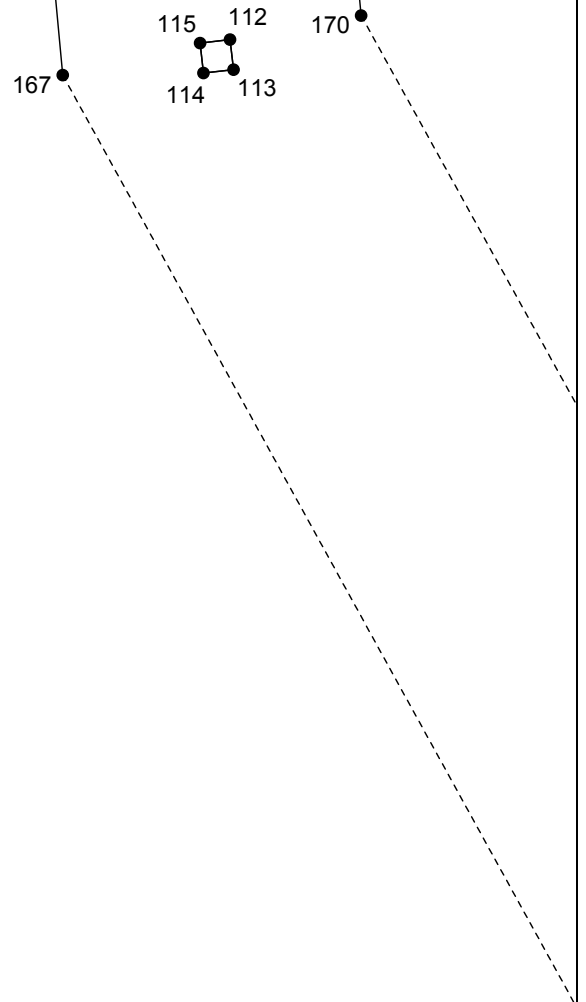
Масштаб 1:500

Условные обозначения приведены на отдельной странице в конце раздела.

МЕЖЕВОЙ ПЛАН

Чертеж земельных участков и их частей

Выносной лист №87




Масштаб 1:500

Условные обозначения приведены на отдельной странице в конце раздела.

МЕЖЕВОЙ ПЛАН

Чертеж земельных участков и их частей

Выносной лист №88




Масштаб 1:500

Условные обозначения приведены на отдельной странице в конце раздела.

МЕЖЕВОЙ ПЛАН

Чертеж земельных участков и их частей

Выносной лист №89



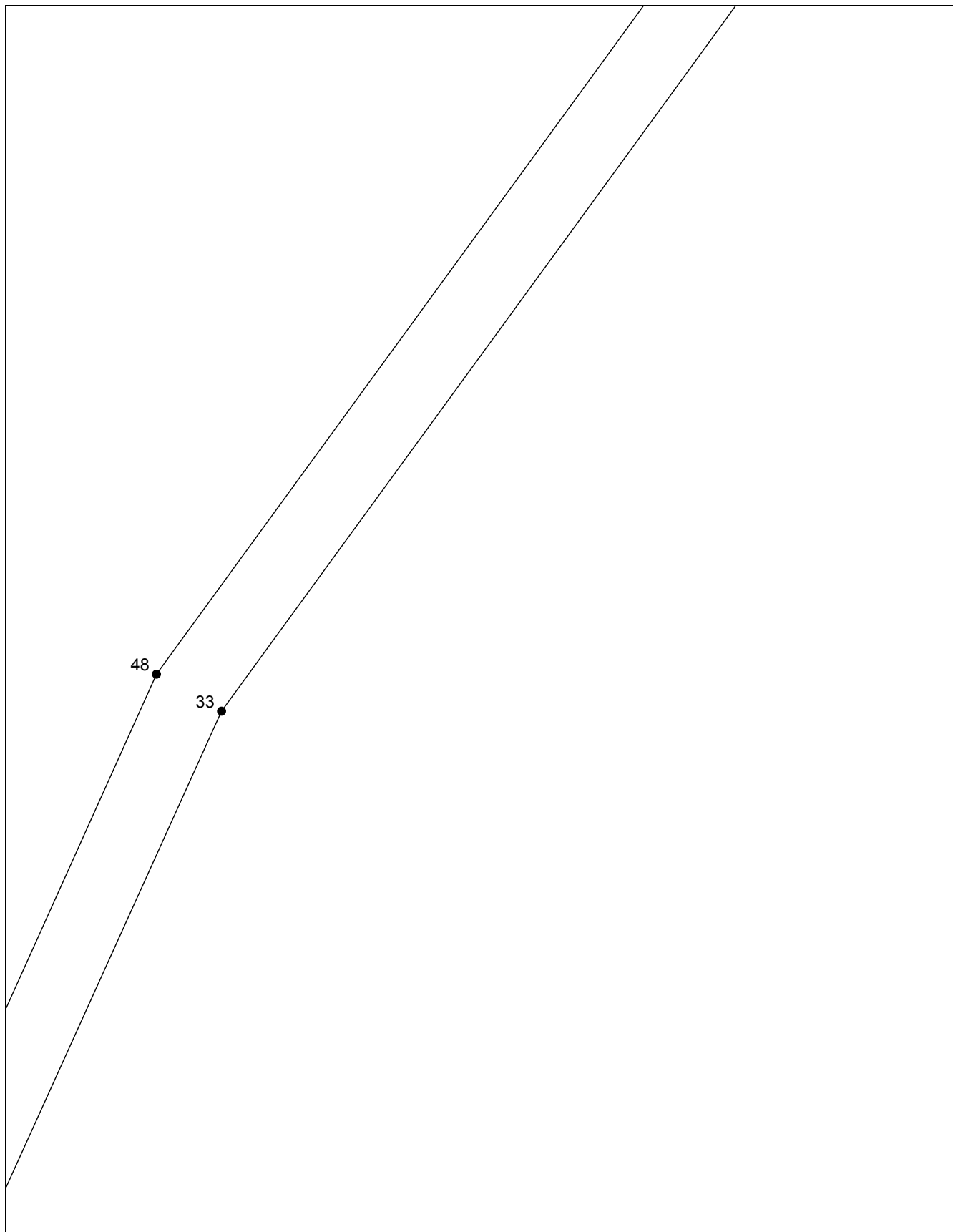
Масштаб 1:500

Условные обозначения приведены на отдельной странице в конце раздела.

МЕЖЕВОЙ ПЛАН

Чертеж земельных участков и их частей

Выносной лист №90




Масштаб 1:500

Условные обозначения приведены на отдельной странице в конце раздела.

МЕЖЕВОЙ ПЛАН

Чертеж земельных участков и их частей

Выносной лист №91



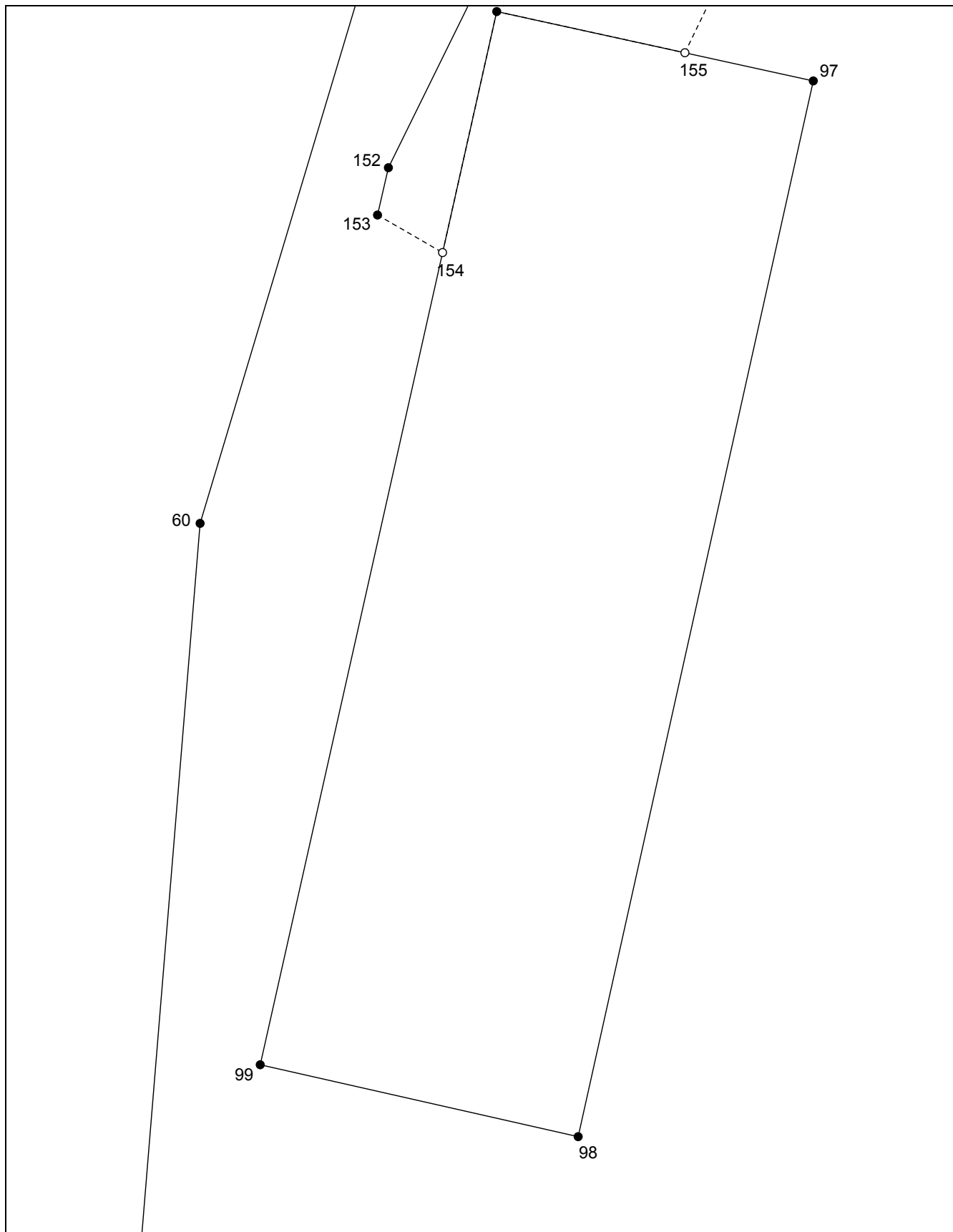
Масштаб 1:500

Условные обозначения приведены на отдельной странице в конце раздела.

МЕЖЕВОЙ ПЛАН

Чертёж земельных участков и их частей

Выносной лист №92



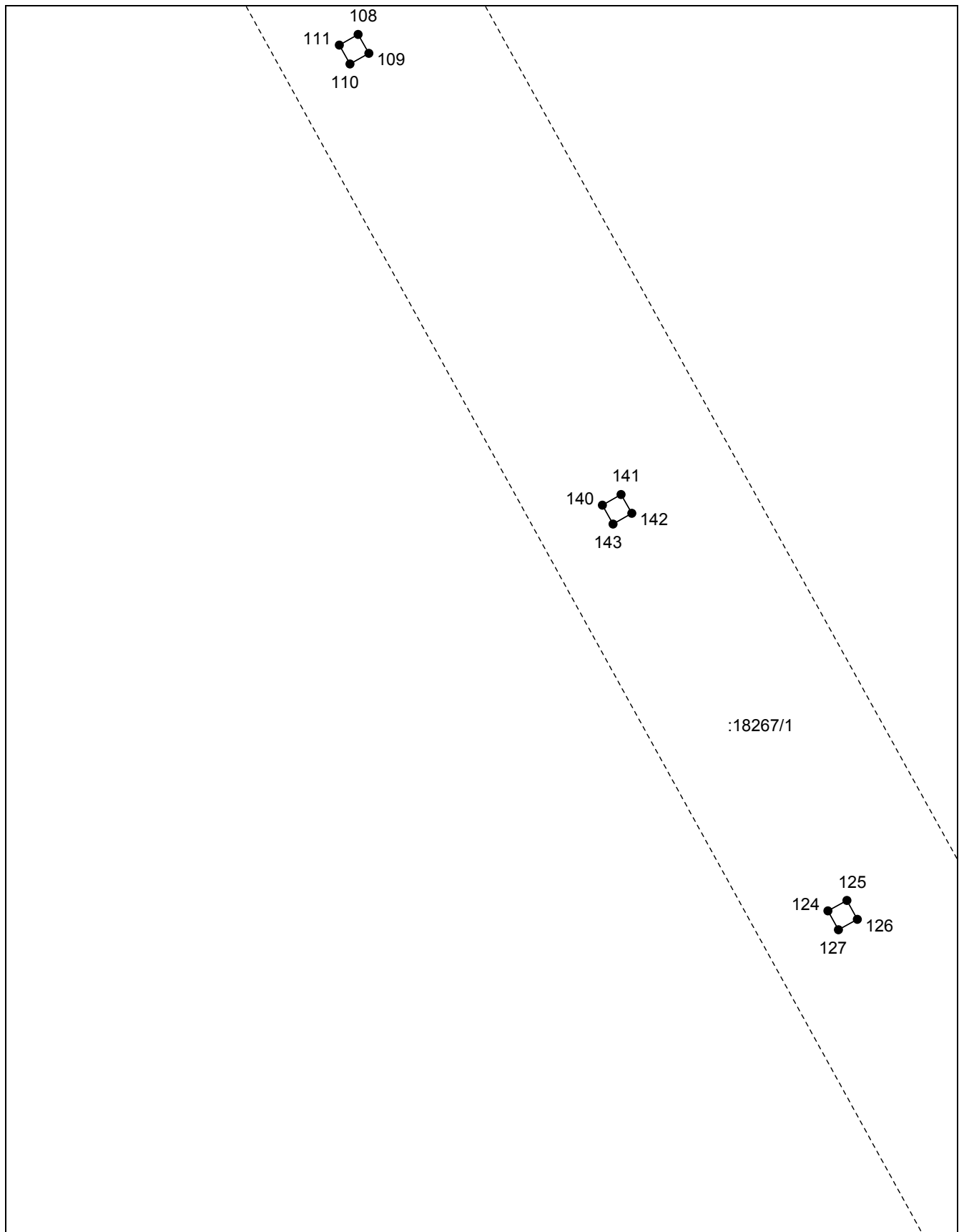
Масштаб 1:500

Условные обозначения приведены на отдельной странице в конце раздела.

МЕЖЕВОЙ ПЛАН

Чертеж земельных участков и их частей

Выносной лист №93




Масштаб 1:500

Условные обозначения приведены на отдельной странице в конце раздела.

МЕЖЕВОЙ ПЛАН

Чертеж земельных участков и их частей

Выносной лист №94



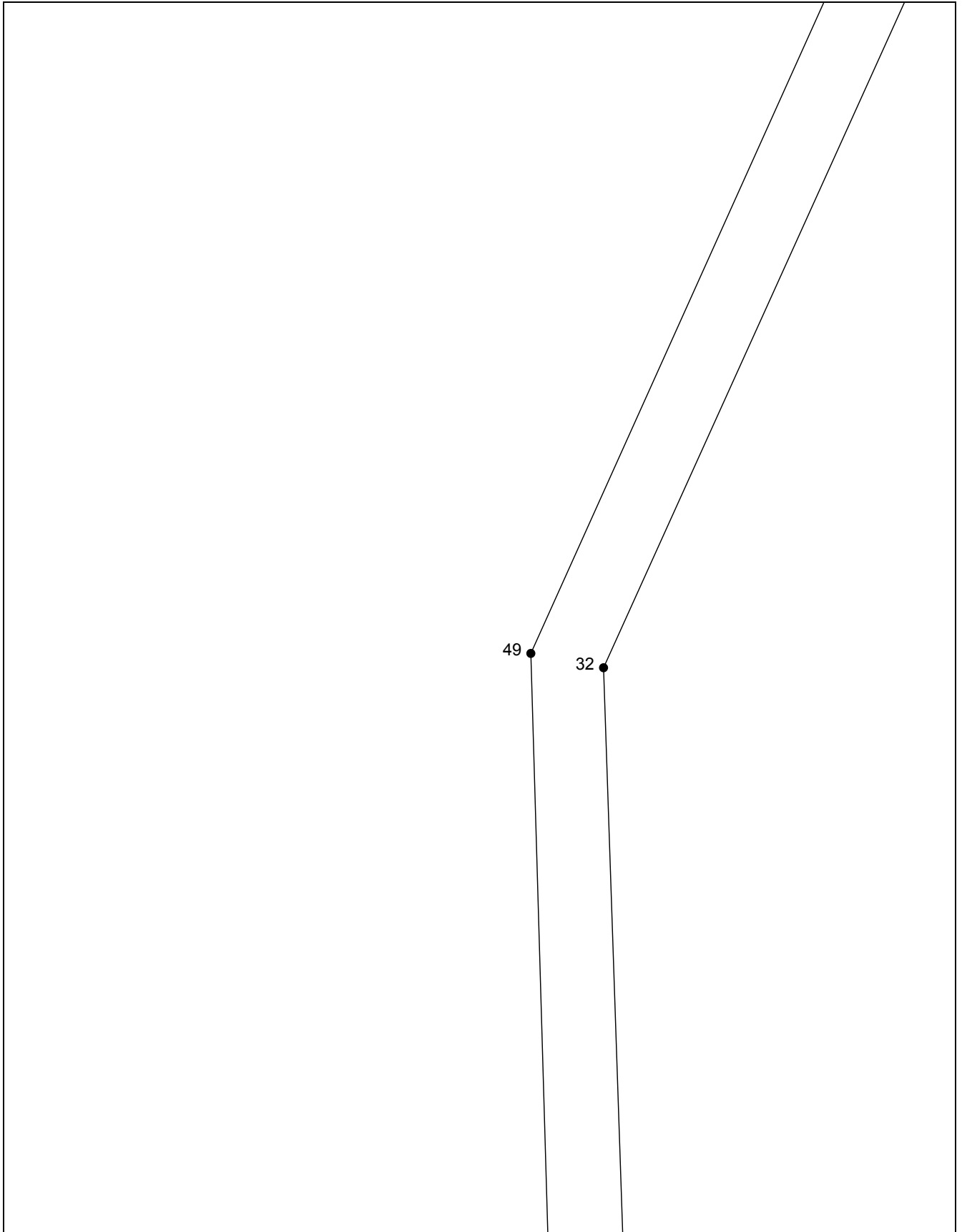
Масштаб 1:500

Условные обозначения приведены на отдельной странице в конце раздела.

МЕЖЕВОЙ ПЛАН

Чертеж земельных участков и их частей

Выносной лист №95




Масштаб 1:500

Условные обозначения приведены на отдельной странице в конце раздела.

МЕЖЕВОЙ ПЛАН

Чертеж земельных участков и их частей

Выносной лист №96



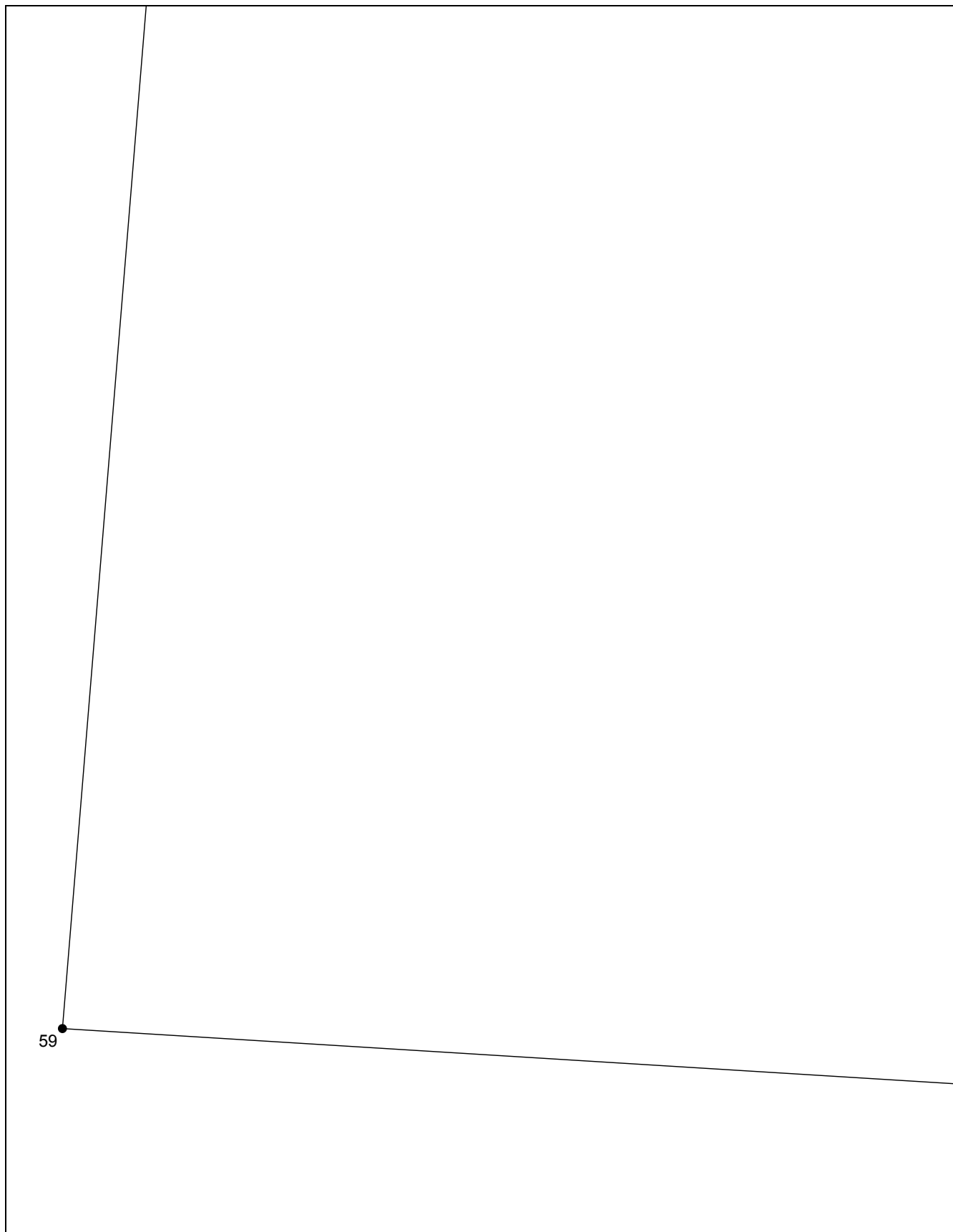
Масштаб 1:500

Условные обозначения приведены на отдельной странице в конце раздела.

МЕЖЕВОЙ ПЛАН

Чертеж земельных участков и их частей

Выносной лист №97




Масштаб 1:500

Условные обозначения приведены на отдельной странице в конце раздела.

МЕЖЕВОЙ ПЛАН

Чертеж земельных участков и их частей

Выносной лист №98




Масштаб 1:500

Условные обозначения приведены на отдельной странице в конце раздела.

МЕЖЕВОЙ ПЛАН

Чертеж земельных участков и их частей

Выносной лист №99




Масштаб 1:500

Условные обозначения приведены на отдельной странице в конце раздела.

МЕЖЕВОЙ ПЛАН

Чертеж земельных участков и их частей

Выносной лист №100



Масштаб 1:500

Условные обозначения приведены на отдельной странице в конце раздела.

МЕЖЕВОЙ ПЛАН

Чертеж земельных участков и их частей

Выносной лист №101

55

56

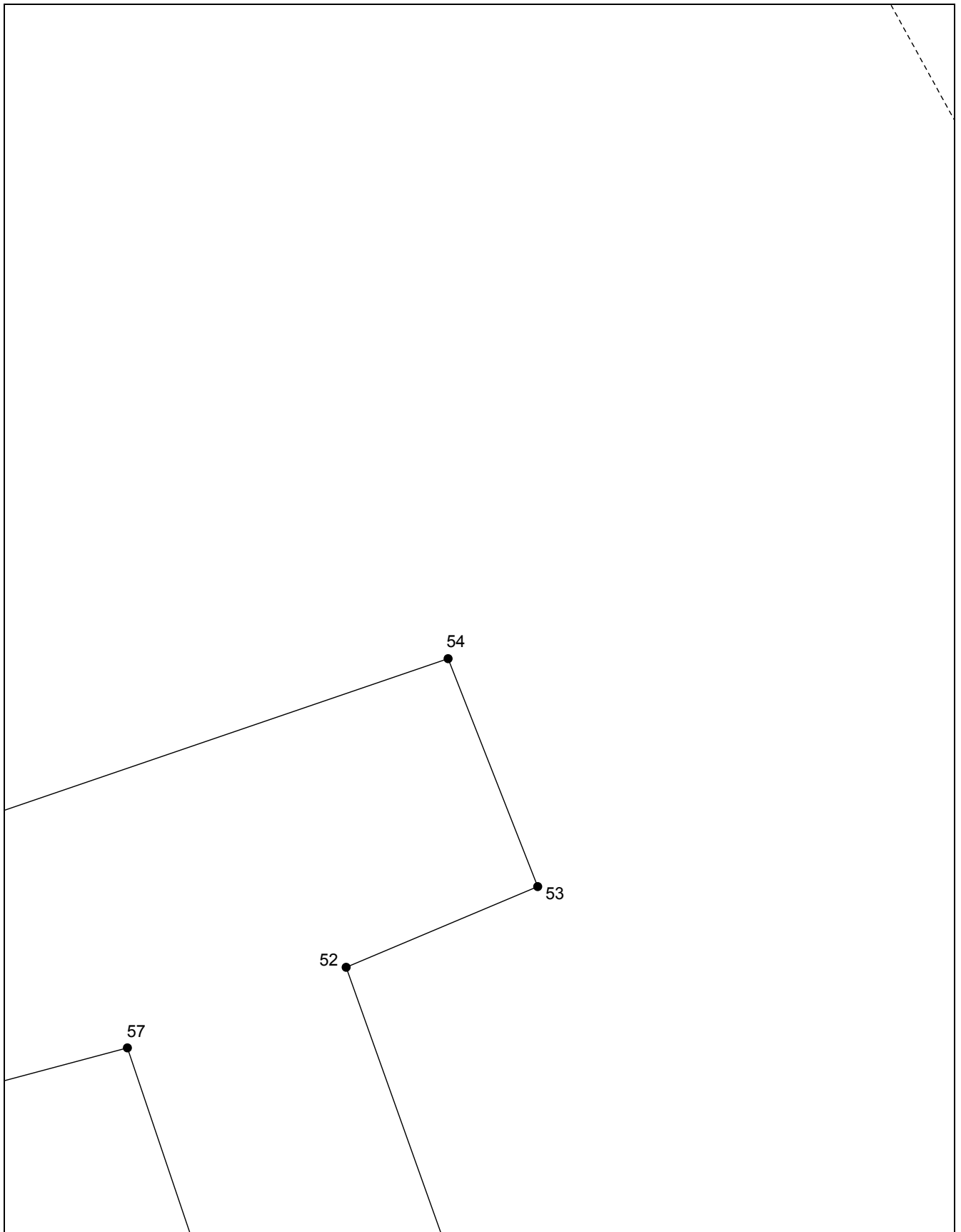
Масштаб 1:500

Условные обозначения приведены на отдельной странице в конце раздела.

МЕЖЕВОЙ ПЛАН

Чертеж земельных участков и их частей

Выносной лист №102




Масштаб 1:500

Условные обозначения приведены на отдельной странице в конце раздела.

МЕЖЕВОЙ ПЛАН

Чертёж земельных участков и их частей

Выносной лист №103




Масштаб 1:500

Условные обозначения приведены на отдельной странице в конце раздела.

МЕЖЕВОЙ ПЛАН

Чертеж земельных участков и их частей

Выносной лист №104




Масштаб 1:500

Условные обозначения приведены на отдельной странице в конце раздела.

МЕЖЕВОЙ ПЛАН

Чертеж земельных участков и их частей

Выносной лист №105




Масштаб 1:500

Условные обозначения приведены на отдельной странице в конце раздела.

МЕЖЕВОЙ ПЛАН

Чертеж земельных участков и их частей

Выносной лист №106




Масштаб 1:500

Условные обозначения приведены на отдельной странице в конце раздела.

МЕЖЕВОЙ ПЛАН

Чертеж земельных участков и их частей

Выносной лист №107




Масштаб 1:500

Условные обозначения приведены на отдельной странице в конце раздела.

МЕЖЕВОЙ ПЛАН

Чертеж земельных участков и их частей

Выносной лист №108




Масштаб 1:500

Условные обозначения приведены на отдельной странице в конце раздела.

МЕЖЕВОЙ ПЛАН

Чертеж земельных участков и их частей

Выносной лист №109




Масштаб 1:500

Условные обозначения приведены на отдельной странице в конце раздела.

МЕЖЕВОЙ ПЛАН

Чертеж земельных участков и их частей

Выносной лист №110




Масштаб 1:500

Условные обозначения приведены на отдельной странице в конце раздела.

МЕЖЕВОЙ ПЛАН

Чертеж земельных участков и их частей

Выносной лист №111




Масштаб 1:500

Условные обозначения приведены на отдельной странице в конце раздела.

МЕЖЕВОЙ ПЛАН

Чертеж земельных участков и их частей

Выносной лист №112




Масштаб 1:500

Условные обозначения приведены на отдельной странице в конце раздела.

МЕЖЕВОЙ ПЛАН

Чертеж земельных участков и их частей

Выносной лист №113



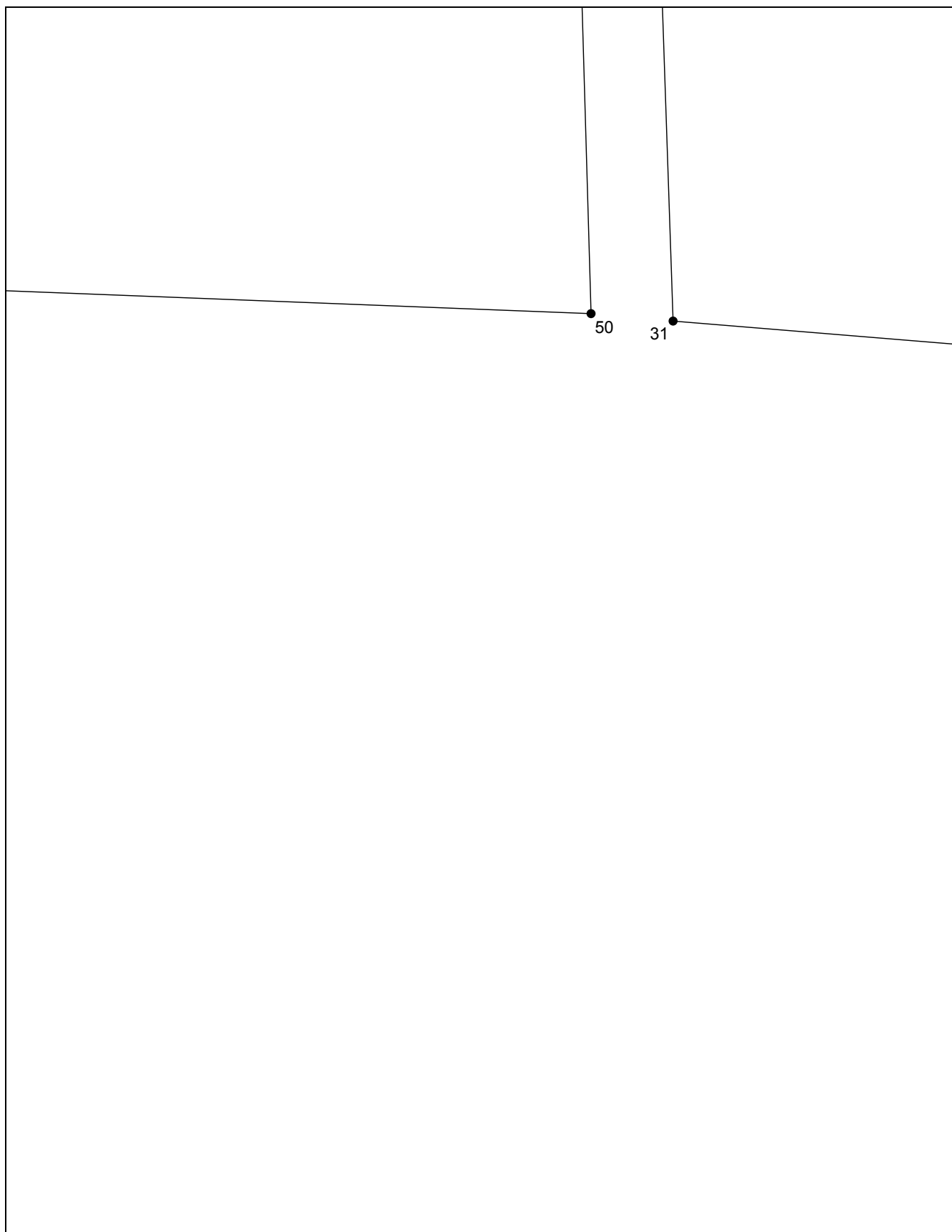
Масштаб 1:500

Условные обозначения приведены на отдельной странице в конце раздела.

МЕЖЕВОЙ ПЛАН

Чертеж земельных участков и их частей

Выносной лист №114




Масштаб 1:500

Условные обозначения приведены на отдельной странице в конце раздела.

МЕЖЕВОЙ ПЛАН

Чертеж земельных участков и их частей

Выносной лист №115




Масштаб 1:500

Условные обозначения приведены на отдельной странице в конце раздела.

МЕЖЕВОЙ ПЛАН

Чертеж земельных участков и их частей

Выносной лист №116




Масштаб 1:500

Условные обозначения приведены на отдельной странице в конце раздела.

МЕЖЕВОЙ ПЛАН

Чертеж земельных участков и их частей

Выносной лист №117




Масштаб 1:500

Условные обозначения приведены на отдельной странице в конце раздела.

МЕЖЕВОЙ ПЛАН

Чертеж земельных участков и их частей

Выносной лист №118




Масштаб 1:500

Условные обозначения приведены на отдельной странице в конце раздела.

МЕЖЕВОЙ ПЛАН

Чертеж земельных участков и их частей







Выносной лист №119



Масштаб 1:500

Условные обозначения приведены на отдельной странице в конце раздела.

МЕЖЕВОЙ ПЛАН**Чертеж земельных участков и их частей****Условные обозначения:**

- | | |
|---|---|
|  | – существующая часть границы, имеющиеся в ГКН сведения о которой достаточны для определения ее местоположения, |
|  | – вновь образованная часть границы, сведения о которой достаточны для определения ее местоположения, |
|  | – существующая часть границы, имеющиеся в ГКН сведения о которой не достаточны для определения ее местоположения, |
|  | – вновь образованная часть границы, сведения о которой не достаточны для определения ее местоположения, |
|  | – характерная точка границы, сведения о которой не позволяют однозначно определить ее положение на местности, |
|  | – характерная точка границы, сведения о которой позволяют однозначно определить ее положение на местности. |